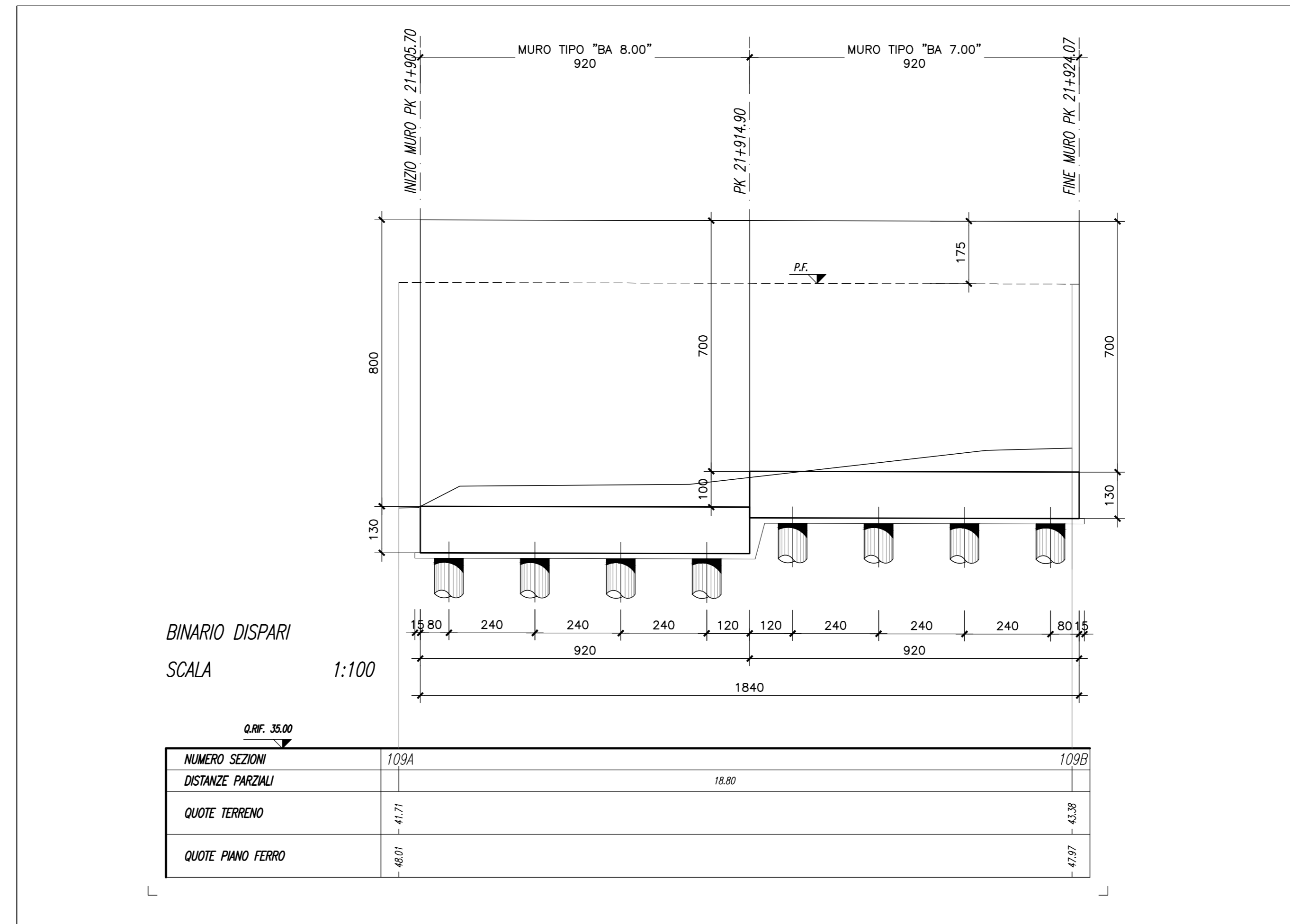
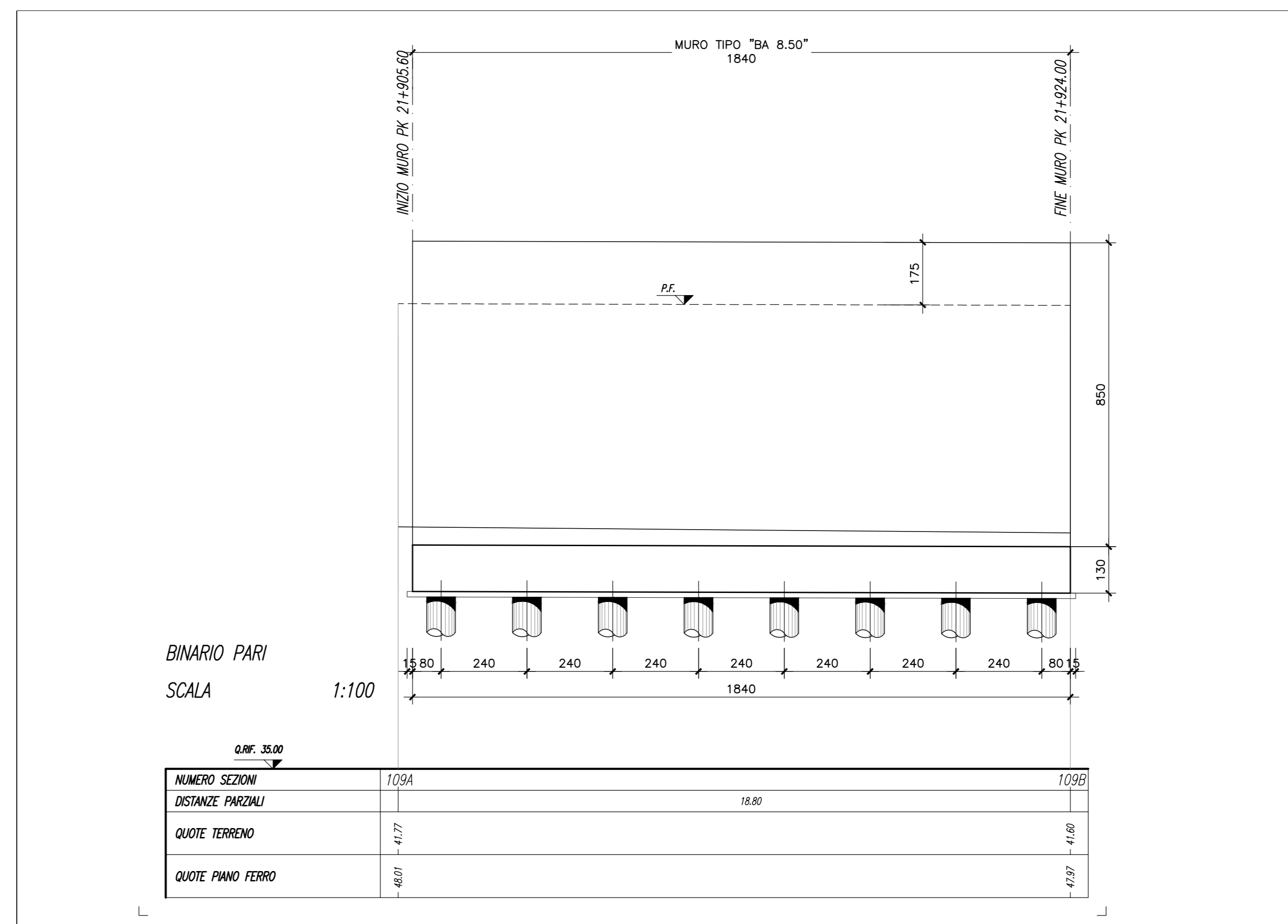


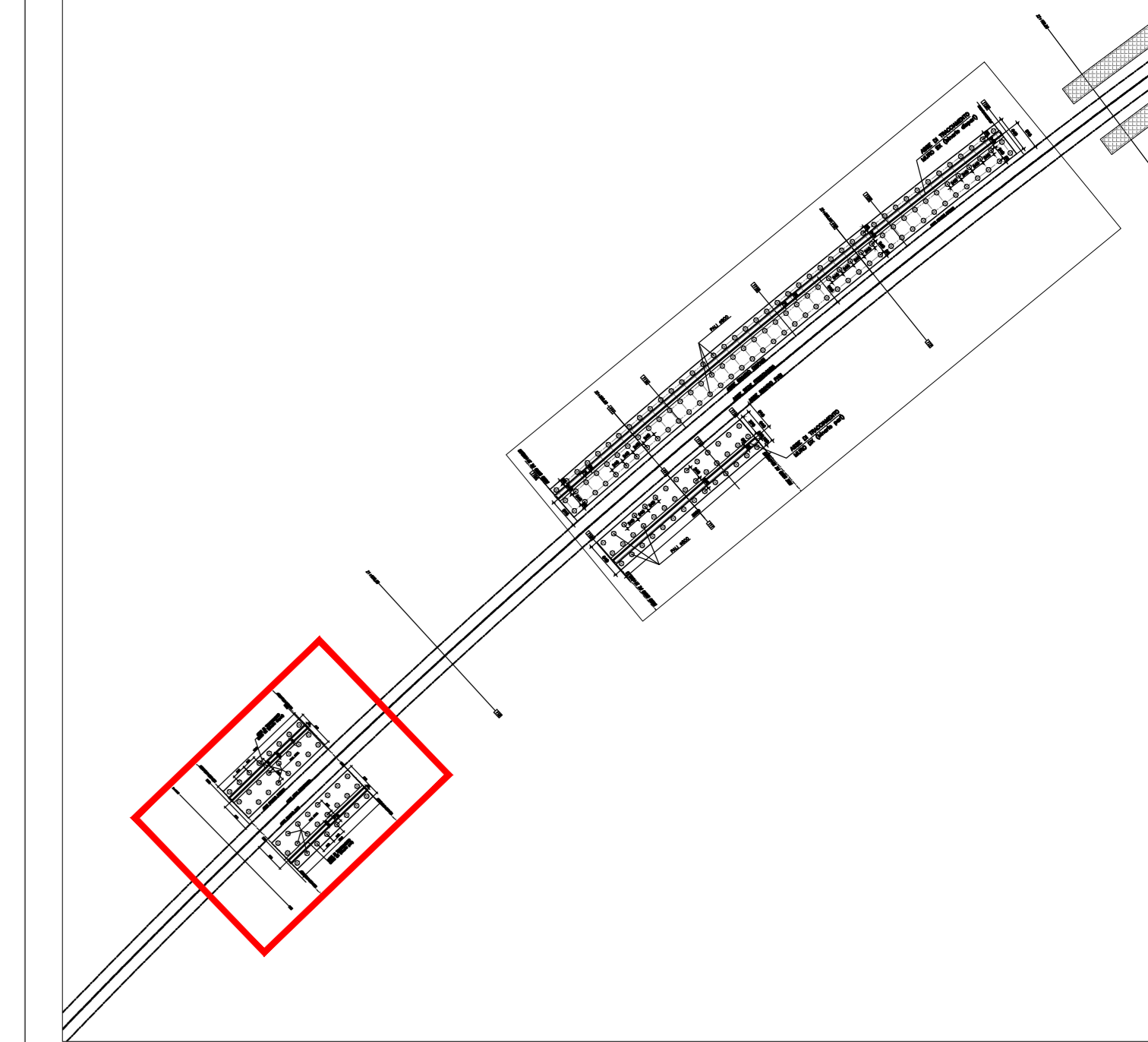
PIANTA FONDAZIONI
Scala 1:100



SEZIONE LONGITUDINALE
MURO SX BINARIO DISPARI
Scala 1:100



SEZIONE LONGITUDINALE
MURO DX BINARIO PARI
Scala 1:100



UBICAZIONE DELL'OPERA
STRALCIO PLANIMETRICO
Scala 1:1000

BINARIO DISPARI
SCALA 1:100

NUMERO SEZIONI	1094	1099
DISTANZE PARZIALI	18,80	
QUOTE TERRENO	4,77	4,68
QUOTE PIANO FERRO	4,61	4,57

BINARIO PARI
SCALA 1:100

NUMERO SEZIONI	1094	1099
DISTANZE PARZIALI	18,80	
QUOTE TERRENO	4,77	4,68
QUOTE PIANO FERRO	4,61	4,57

NOTA BENE: PER LE CARATTERISTICHE DEI MATERIALI SI RIMANDA A QUANTO INDICATO NELL'ELABORATO SPECIFICO "Tabella materiali e note generali - IFOH 02 D11 TT0000 00 001A"



COMMITTENTE:
PROGETTAZIONE:

DIREZIONE TECNICA
UO INFRASTRUTTURE CENTRO

PROGETTO DEFINITIVO

ITINERARIO NAPOLI - BARI
RADDOPPIO TRATTA CANCELLO - BENEVENTO
II LOTTO FUNZIONALE FRASSO TELESINO - VITULANO
1° LOTTO FUNZIONALE FRASSO - TELESE

Muri di Sostegno in SX e DX dal km 21+905 a pk 21+924
Muro dx e sx da pk 21+905 a pk 21+924 - Pianta Fondazioni e Profili

SCALA:
1:100

COMMESSA LOTTO FASE ENTE TIPO DOC. OPERA/DISCIPLINA PROGR. REV.

IF0H 12 D 11 PA R11205 001 A

Revis.	Descrizione	Redatto	Data	Verificato	Data	Approvato	Data	Autorizzato	Data
A	Emissione Esecutiva	M. Rossi	Giugno 2017	F. Di Stefano	Giugno 2017	F. Di Stefano	Giugno 2017		