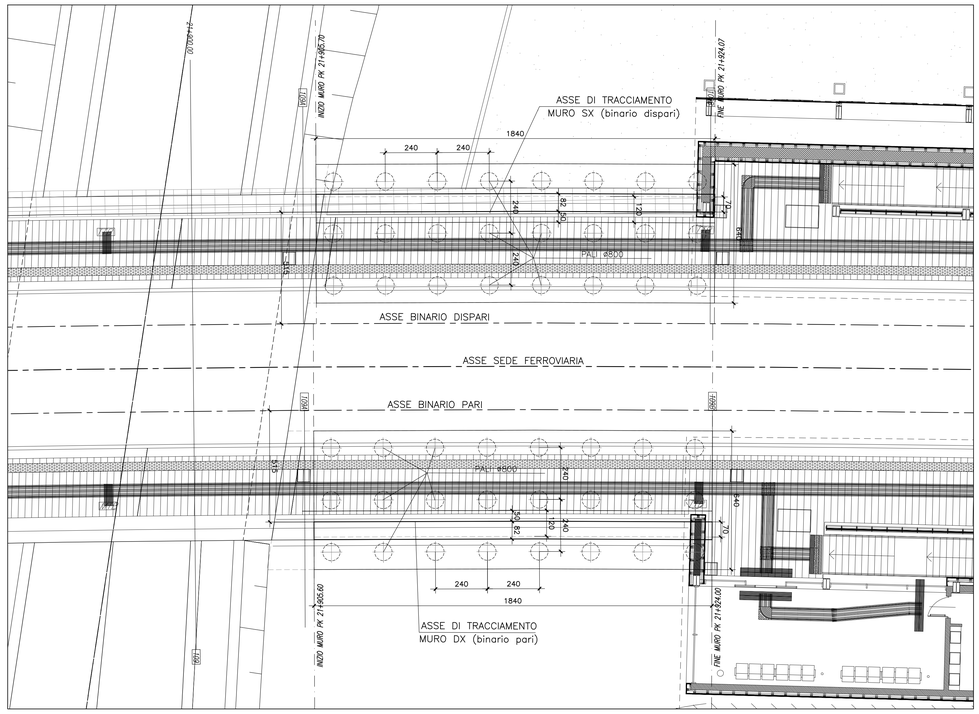

STRALCIO PLANIMETRICO
Scala 1:100

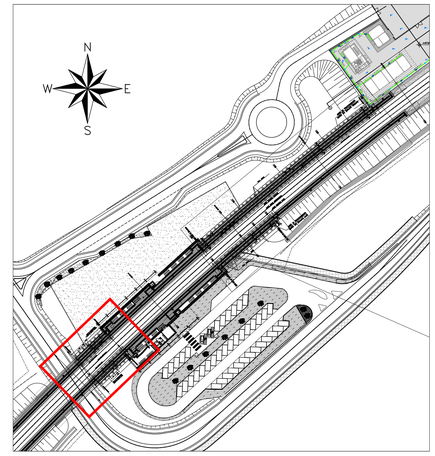

UBICAZIONE DELL'OPERA
STRALCIO PLANIMETRICO
Scala 1:1000

SEZIONE N. : 109A
Q. PROGETTO : 48.01
DIST.PROG. : 0+000.00

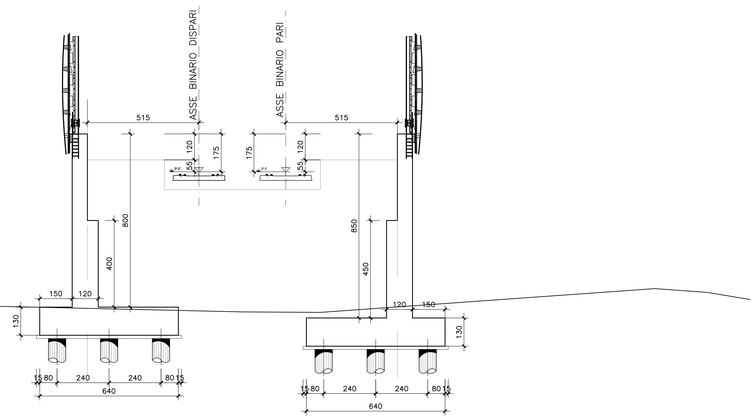

SEZIONE N. : 109B
Q. PROGETTO : 47.97
DIST.PROG. : 0+018.80

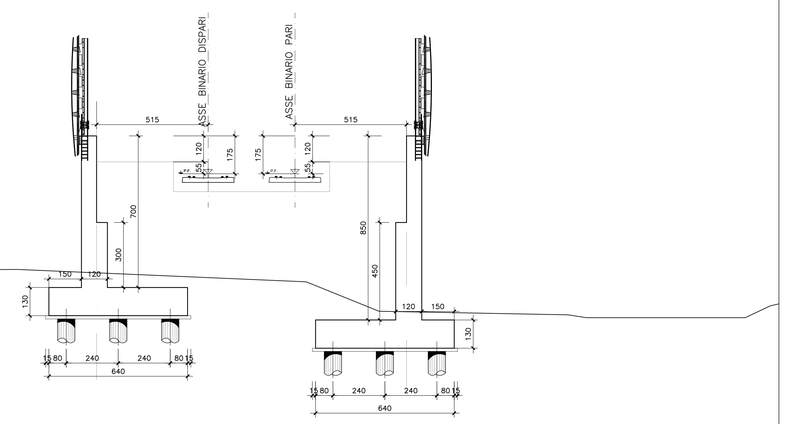

SEZIONI TRASVERSALI
Scala 1:100

NOTA BENE: PER LE CARATTERISTICHE DEI MATERIALI SI RIMANDA A QUANTO INDICATO NELL'ELABORATO SPECIFICO "Tabella materiali e note generali - IF0H 02 D11 TTOC00 00 001A"

COMMITTENTE:

RFI RETE FERROVIARIA ITALIANA
GRUPPO FERROVIE DELLO STATO ITALIANE

PROGETTAZIONE:

ITALFERR
GRUPPO FERROVIE DELLO STATO ITALIANE

DIREZIONE TECNICA
UO INFRASTRUTTURE CENTRO

PROGETTO DEFINITIVO

ITINERARIO NAPOLI - BARI
RADDOPPIO TRATTA CANCELLO - BENEVENTO
II LOTTO FUNZIONALE FRASSO TELESINO - VITULANO
1° LOTTO FUNZIONALE FRASSO - TELESE
Muri di Sostegno in SX e DX dal km 21+905 a pk 21+924
Muro dx e sx da pk 21+905 a pk 21+924 - Pianta e Sezioni Trasversali

SCALA : 1:100

COMMESSA	LOTTO	FASE	ENTE	TIPO DOC.	OPERA/DISCIPLINA	PROGR.	REV.
IF0H	12	D	11	PA	RI1205	002	A

Revis.	Descrizione	Redatto	Data	Verificato	Data	Approvato	Data	Autorizzato	Data
A	Emissione Esecutiva	M.Rossi	Giugno 2017	P.Bisaglia	Giugno 2017	F. Cerone	Giugno 2017	ITALFERR S.p.A. Direzione Tecnica Infrastrutture Centro Dott. Ing. Fabrizio Ardito Ordine degli Ingegneri della Provincia di Roma n. 19943	

File: IF0H12D11PARI1205002A.dwg

n. Elab.: IL 128