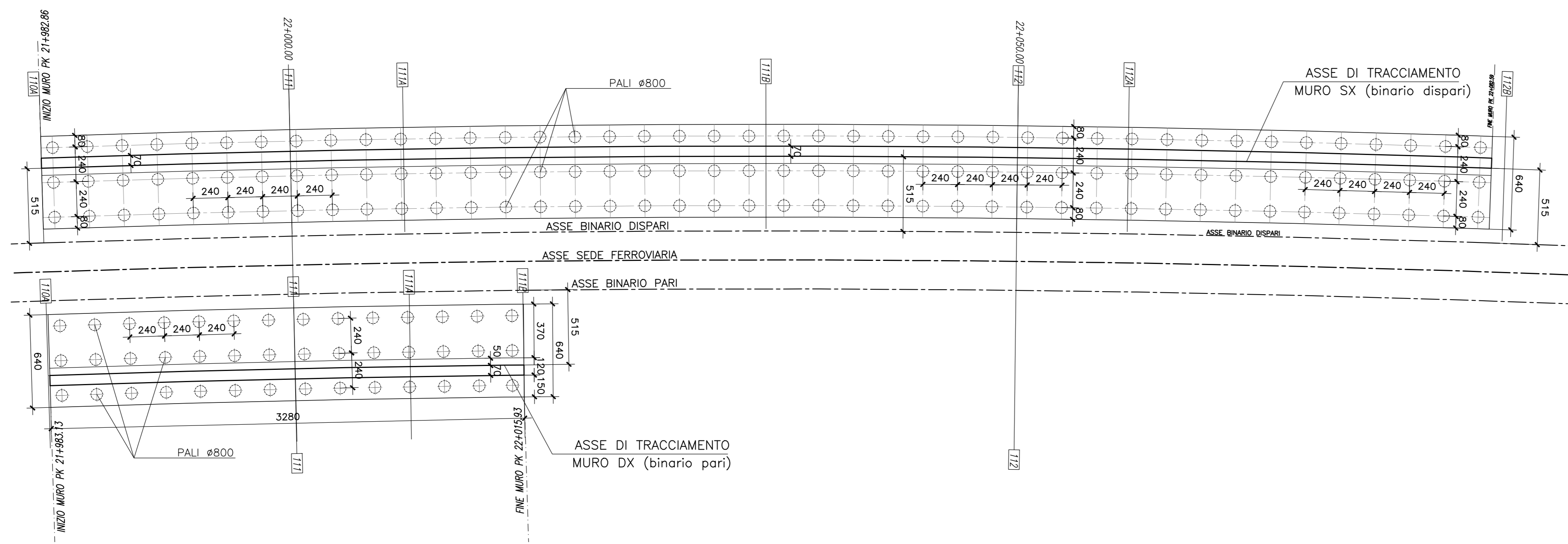
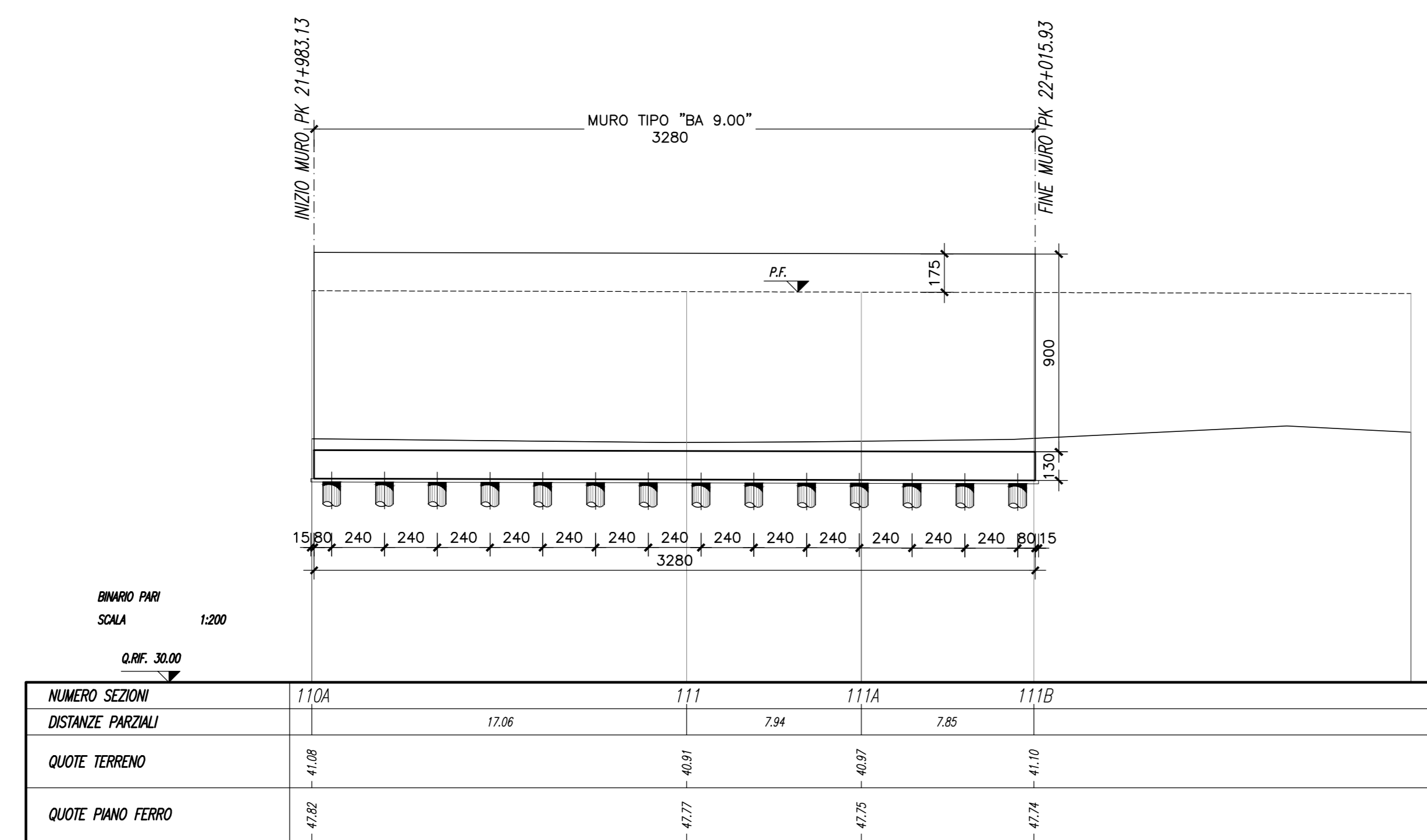


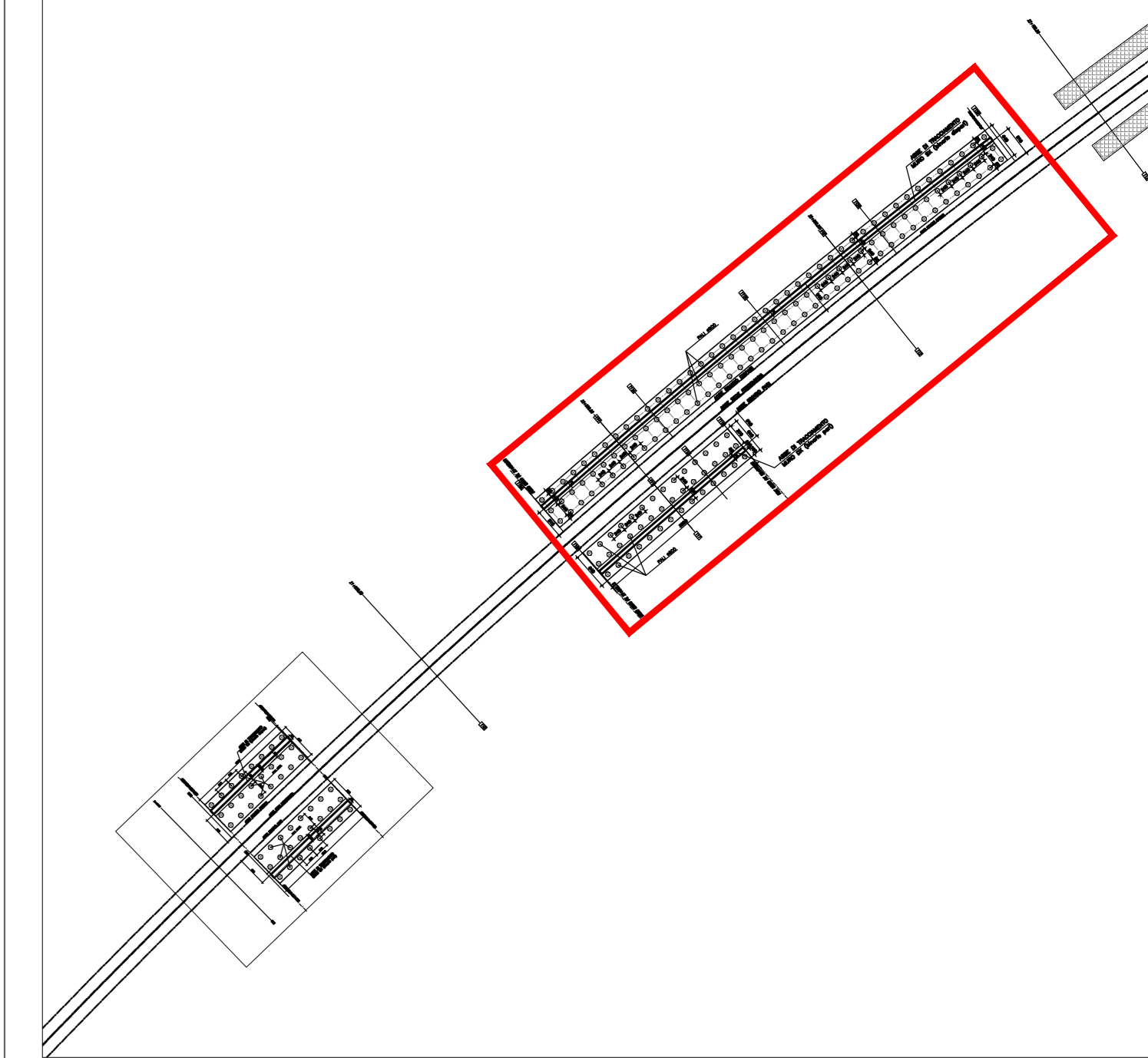
SEZIONE LONGITUDINALE
MURO SX BINARIO DISPARI
Scala 1:200



PIANTA FONDAZIONI
Scala 1:200



SEZIONE LONGITUDINALE
MURO DX BINARIO PARI
Scala 1:200



UBICAZIONE DELL'OPERA
STRALCIO PLANIMETRICO
Scala 1:1000

NOTA BENE: PER LE CARATTERISTICHE DEI MATERIALI SI RIMANDA A QUANTO INDICATO NELL'ELABORATO SPECIFICO "Tabella materiali e note generali - IFOH 02 D11 TT0000 00 001A"



DIREZIONE TECNICA
UO INFRASTRUTTURE CENTRO
PROGETTO DEFINITIVO

ITINERARIO NAPOLI - BARI
RADDOPPIO TRATTA CANCELLO - BENEVENTO
1° LOTTO FUNZIONALE FRASSO - TELESSE
Muri di Sostegno in SX e DX dal km 21+982 a pk 22+082
Muro dx e sx da pk 21+982 a pk 22+082 - Pianta Fondazioni e Profili

| Revis. | Descrizione | Redatto | Data | Verificato | Data | Approvato | Data | Autorizzato | Data |
|--------|---------------------|----------|-------------|---------------|-------------|---------------|-------------|-------------|------|
| A | Emissione Esecutiva | M. Rossi | Giugno 2017 | F. Di Stefano | Giugno 2017 | F. Di Stefano | Giugno 2017 | | |