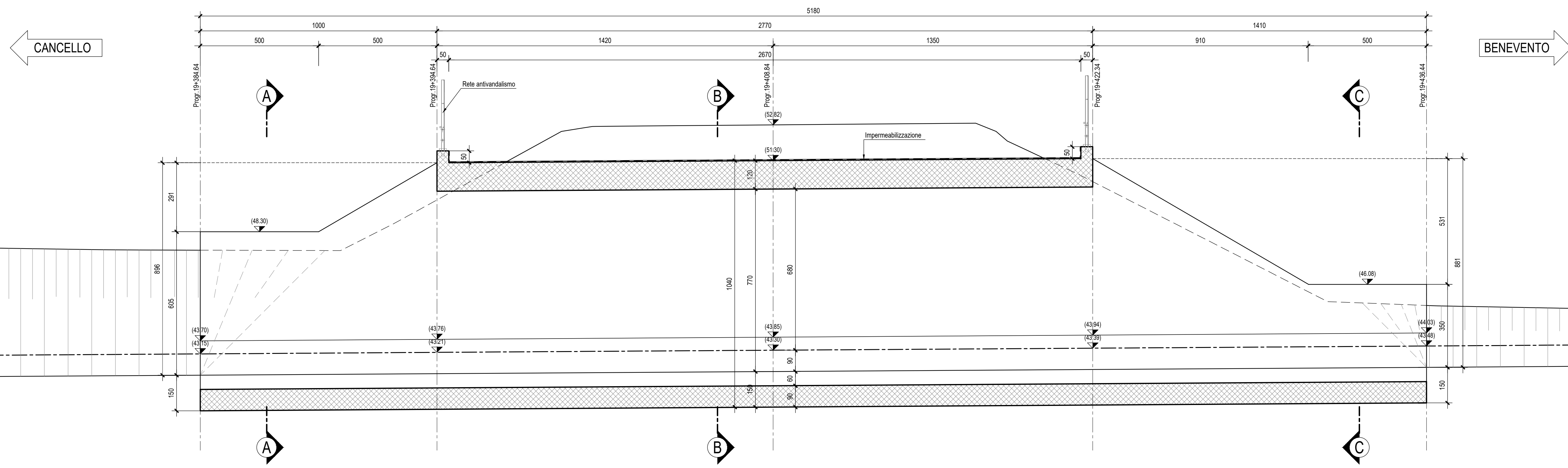



SEZIONE LONGITUDINALE-Scala 1:100

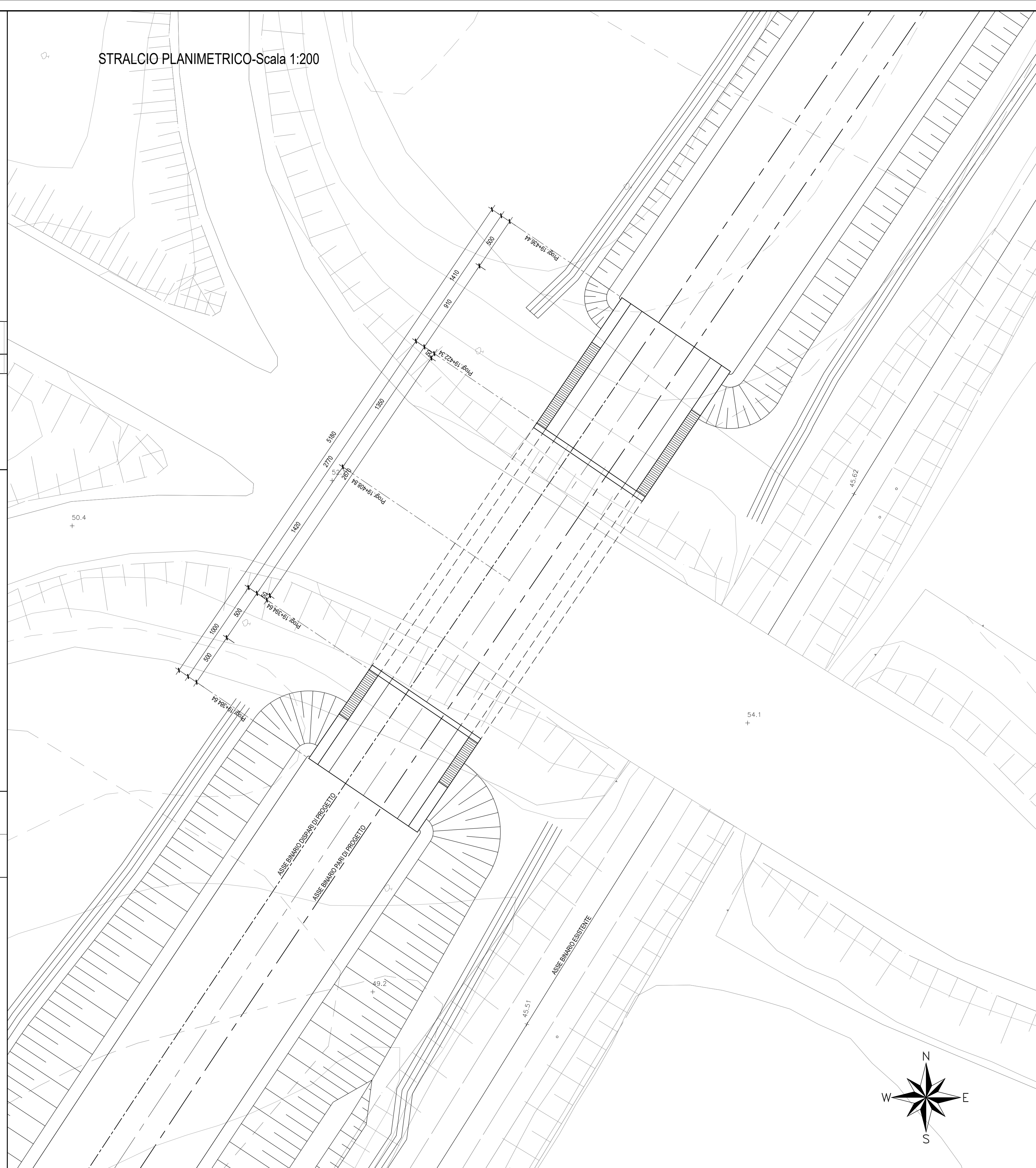


PIANTA FONDAZIONI-Scala 1:100

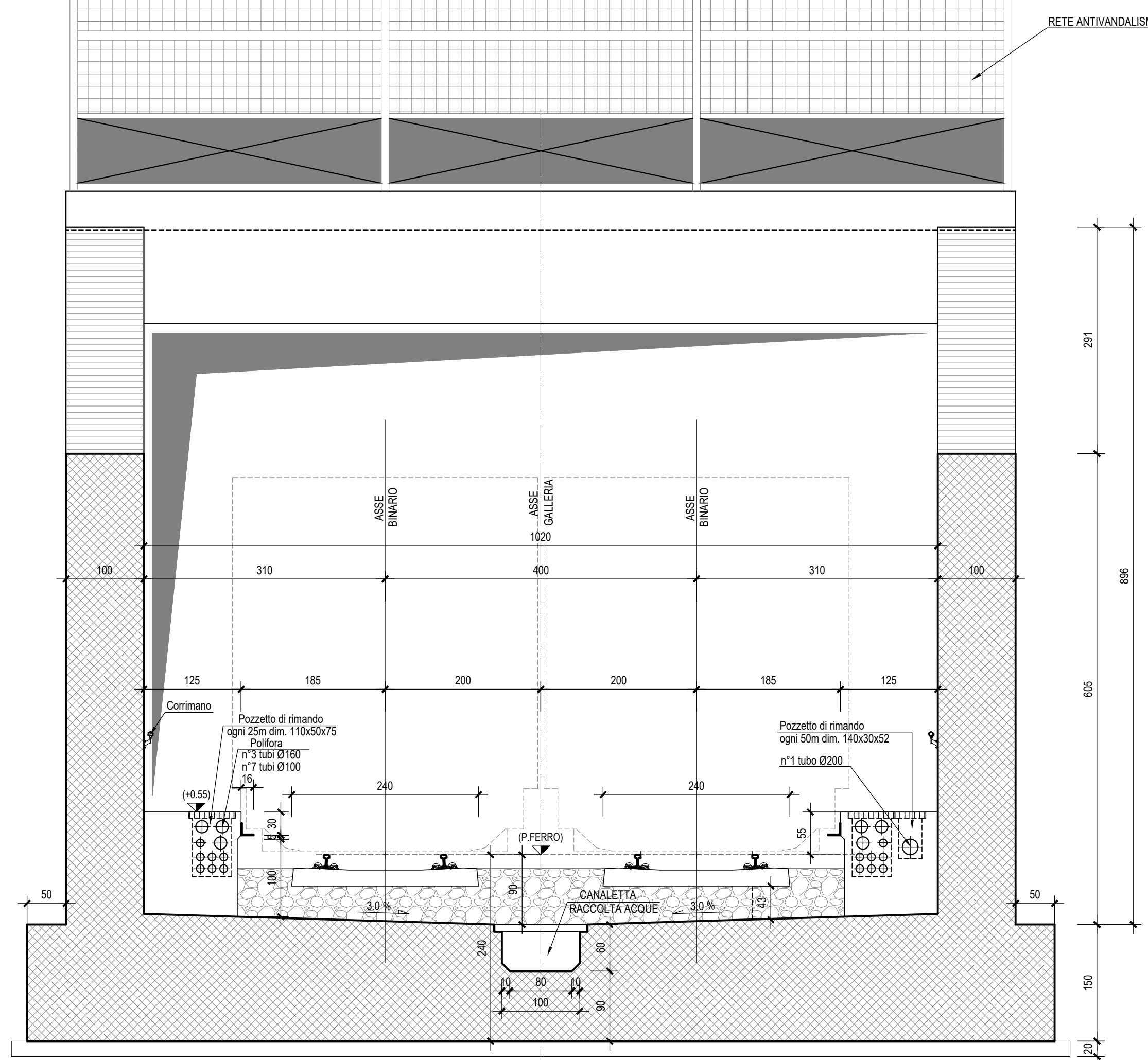


NOTA BENE: PER LE CARATTERISTICHE DEI MATERIALI SI RIMANDA A QUANTO INDICATO NELL'ELABORATO SPECIFICO "Tabella materiali e note generali - IF0H 02 D11 TT0C00 00 001A"

STRALCIO PLANIMETRICO-Scala 1:200

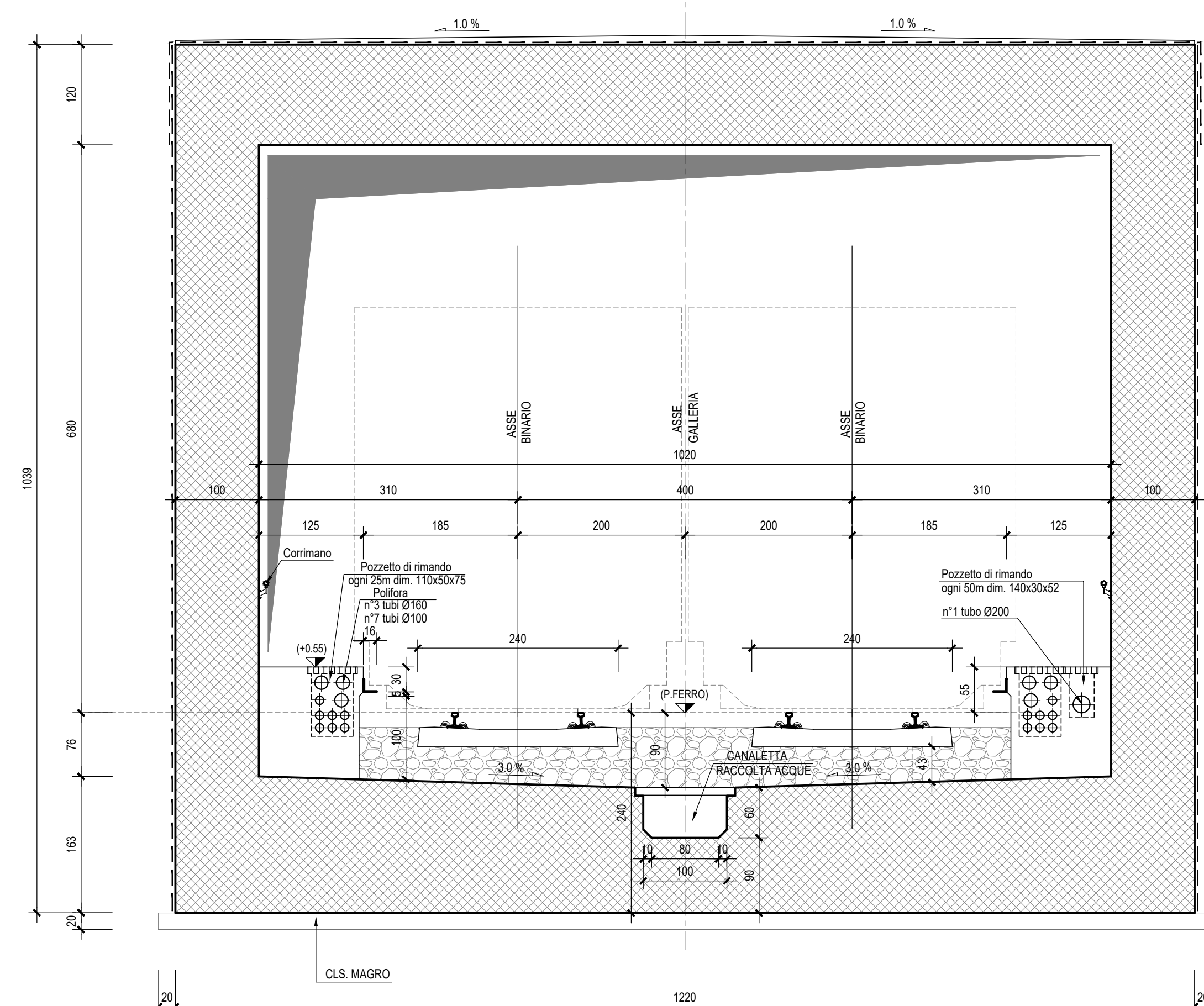


SEZIONE A-A-Scala 1:50

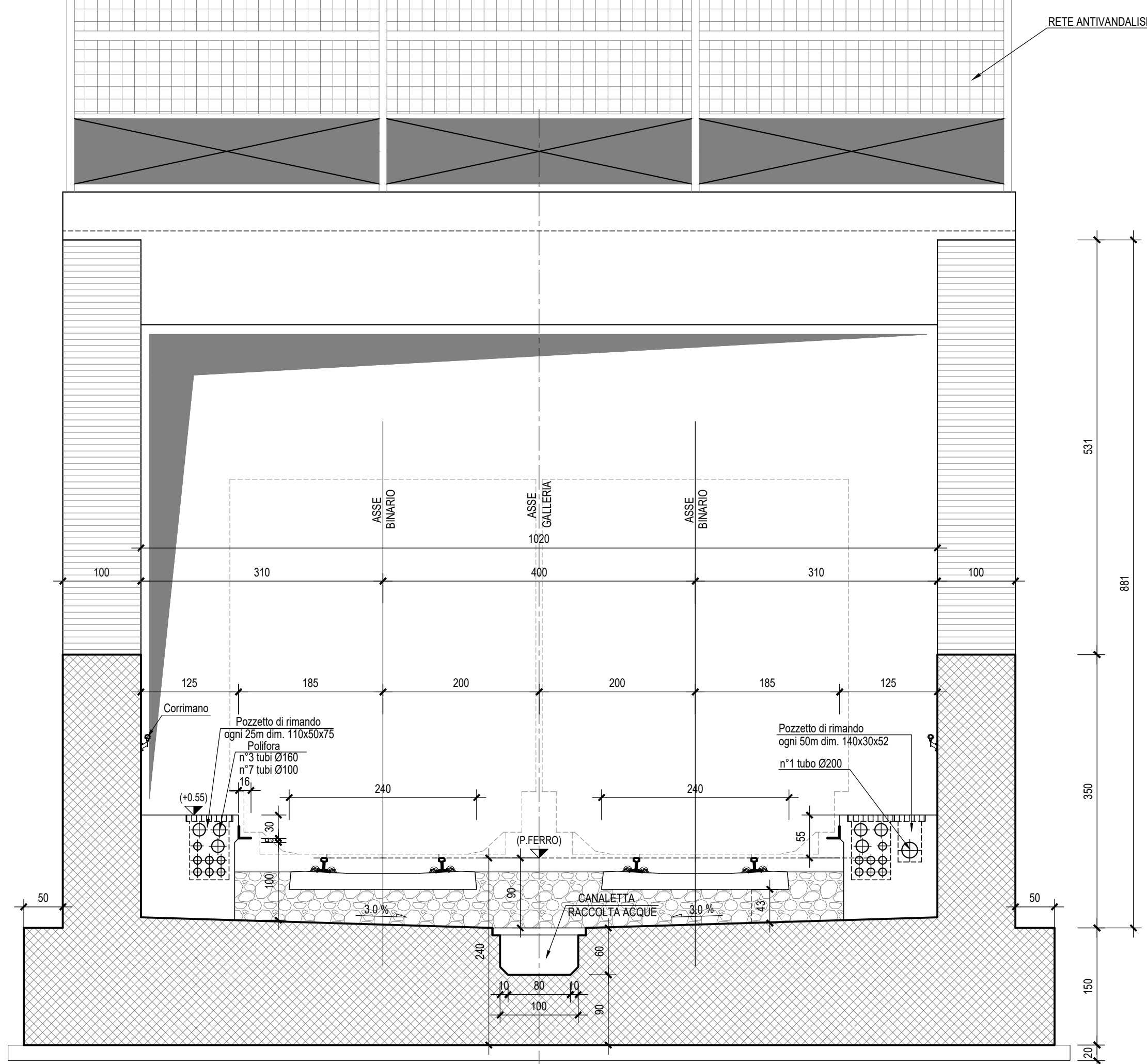


SEZIONE B-B-Scala 1:50

(Per i dettagli dell'impermeabilizzazione si rimanda all'elaborato: IF0H 12 D 11 BZ GA0100 001)



SEZIONE C-C-Scala 1:50



COMMITTENTE: **RFI** RAI **GRUPPO FERROVIARIO ITALIANO**

PROGETTAZIONE: **ITALFERR** GRUPPO FERROVIARIO ITALIANO

**DIREZIONE TECNICA**  
**UO INFRASTRUTTURE CENTRO**

**PROGETTO DEFINITIVO**

**ITINERARIO NAPOLI - BARI**  
**RADDOPPIO TRATTA CANCELLO - BENEVENTO**  
**II LOTTO FUNZIONALE FRASSO TELESINO - VITULANO**  
**1° LOTTO FUNZIONALE FRASSO - TELESÉ**  
**GA01 - GALLERIA ARTIFICIALE dal km 19+394.64 al km 19+422.34**

Planimetria, pianta fondazioni, sezione longitudinale e sezioni trasversali

SCALA: 1:100

COMMESSA	LOTTO	FASE	ENTE	TIPO DOC.	OPERA/DISCIPLINA	PROGR.	REV.
IF0H	12	D	11	BA	GA0100	001	A

Revis.	Descrizione	Redatto	Data	Verificato	Data	Approvato	Data	Autorizzato	Data
A	Emissione Esecutiva	M. Perrino	06/2017	F. Biondi	06/2017	F. Cerasa	06/2017		

File: IF0H12D11BAG0100001A.dwg n. Elab.: 1L\_134