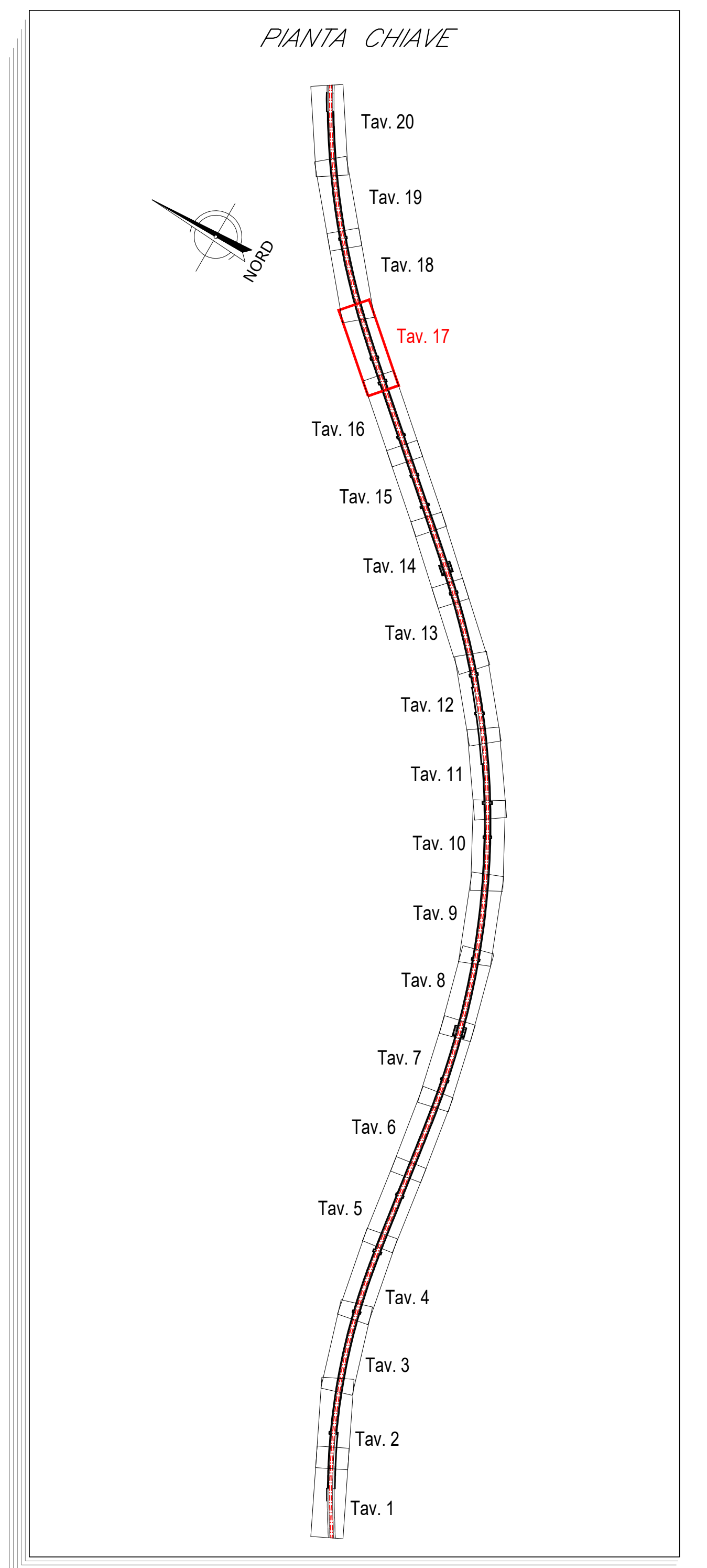
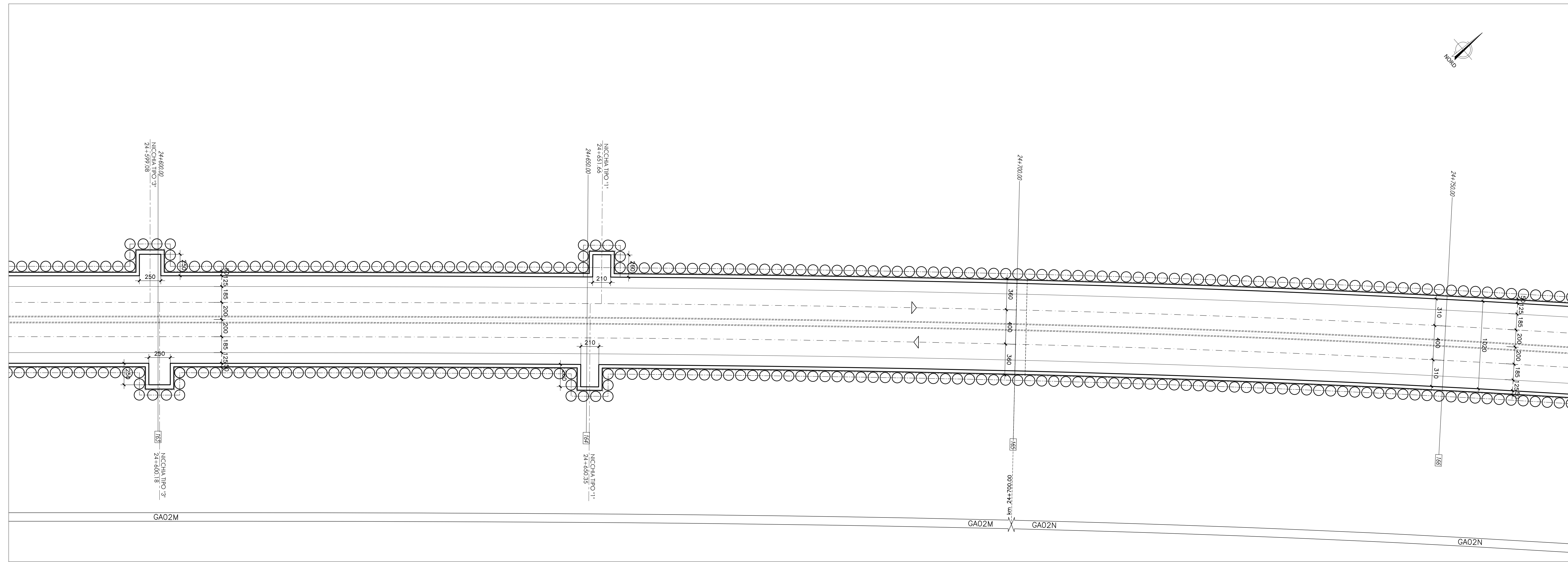


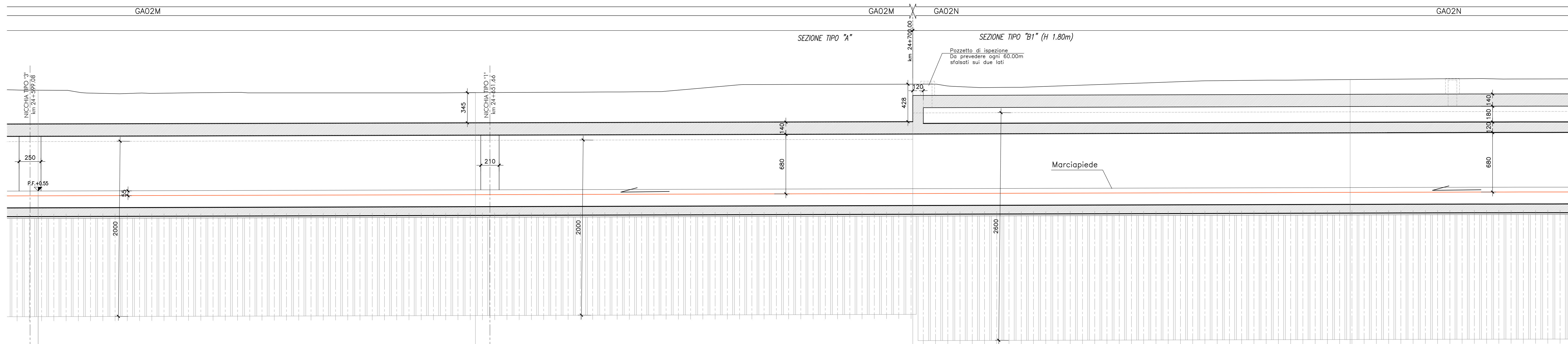
PIANTA - Tav-17
Scala 1:200



CANCELLO

BENEVENTO

SEZIONE LONGITUDINALE - Tav-17
Scala 1:200



COMMITTENTE:
RFI
RAI FERROVIARIA ITALIANA
GRUPPO FERROVIE DELLO STATO ITALIANE

PROGETTAZIONE:
ITALFERR
GRUPPO FERROVIE DELLO STATO ITALIANE

DIREZIONE TECNICA
UO INFRASTRUTTURE CENTRO

PROGETTO DEFINITIVO
ITINERARIO NAPOLI - BARI
RADDOPPIO TRATTA CANCELLO - BENEVENTO
II LOTTO FUNZIONALE FRASSO TELESINO - VITULANO
1° LOTTO FUNZIONALE FRASSO - TELESE
GALLERIE ARTIFICIALI

GA02 - Galleria Artificiale di Telese - Pianta e Profilo Tav. 17 di 20

SCALA:
1:200

COMMESSA LOTTO FASE ENTE TIPO DOC. OPERA/DISCIPLINA Progr. REV.
IF04 12 D 11 A9 GA0200 Q17 A

Revis.	Descrizione	Redatto	Data	Verificato	Data	Approvato	Data	Autorizzato	Data
A	Emissione Esecutiva	M. Rossi	Giugno 2017	F. Di Stefano	Giugno 2017	F. Di Stefano	Giugno 2017		

SCALA 1:200

NUMERO SEZIONI	163	164	165	166
DISTANZE PARZIALI	50.00	50.00	50.00	50.00
DISTANZE PROGRESSIVE	2+460.00	2+510.00	2+560.00	2+610.00
QUOTE TERRENO	-57.99	-57.93	-57.76	-57.99
QUOTE PROGETTO	-57.99	-57.93	-57.76	-57.99
ETIMETRICHE	246	247	247	247
ANDAMENTO PLANIMETRICO				

± 154.80 Sm = 155.00
Nsm = 117.00 - m. 245