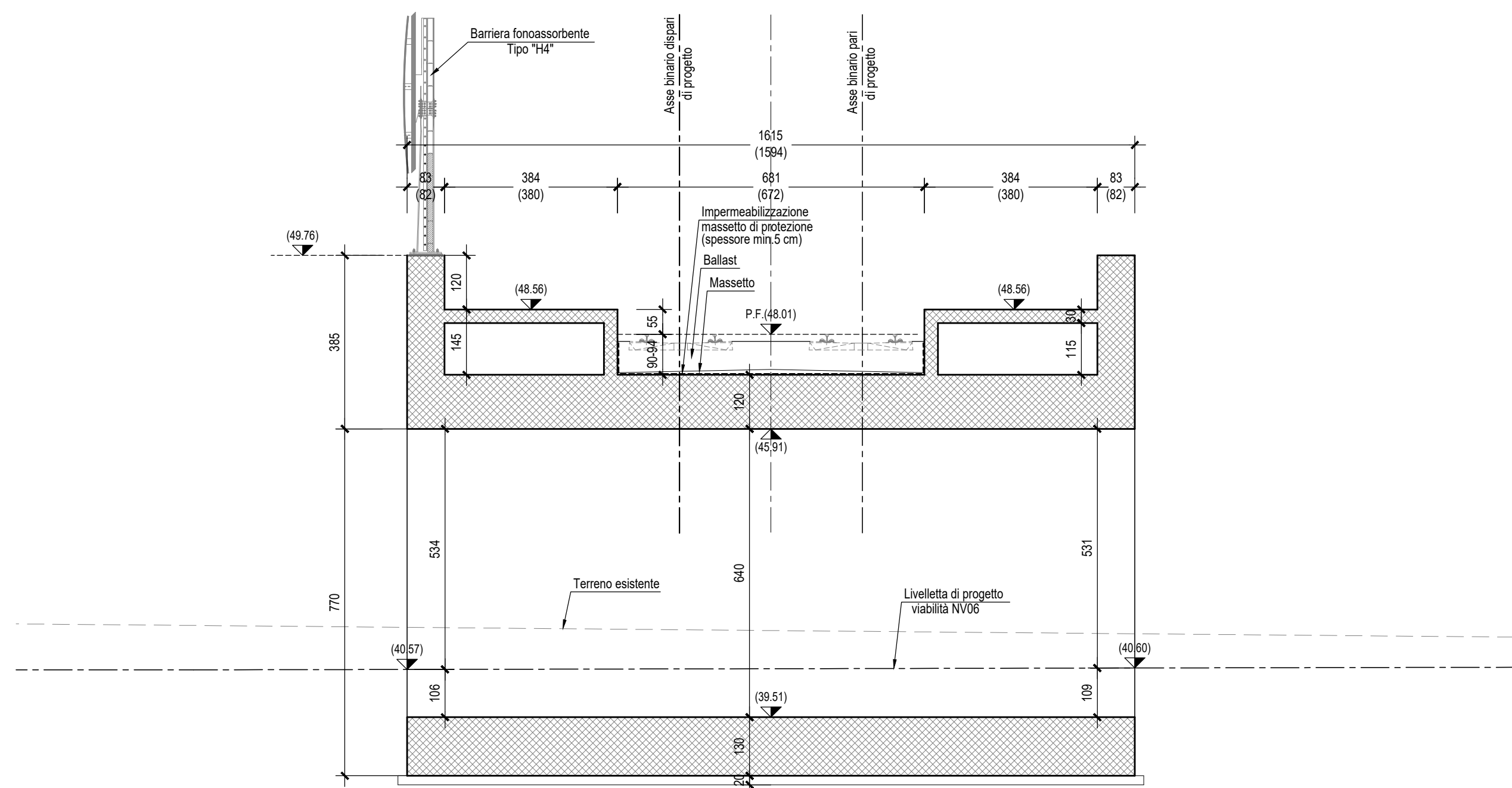
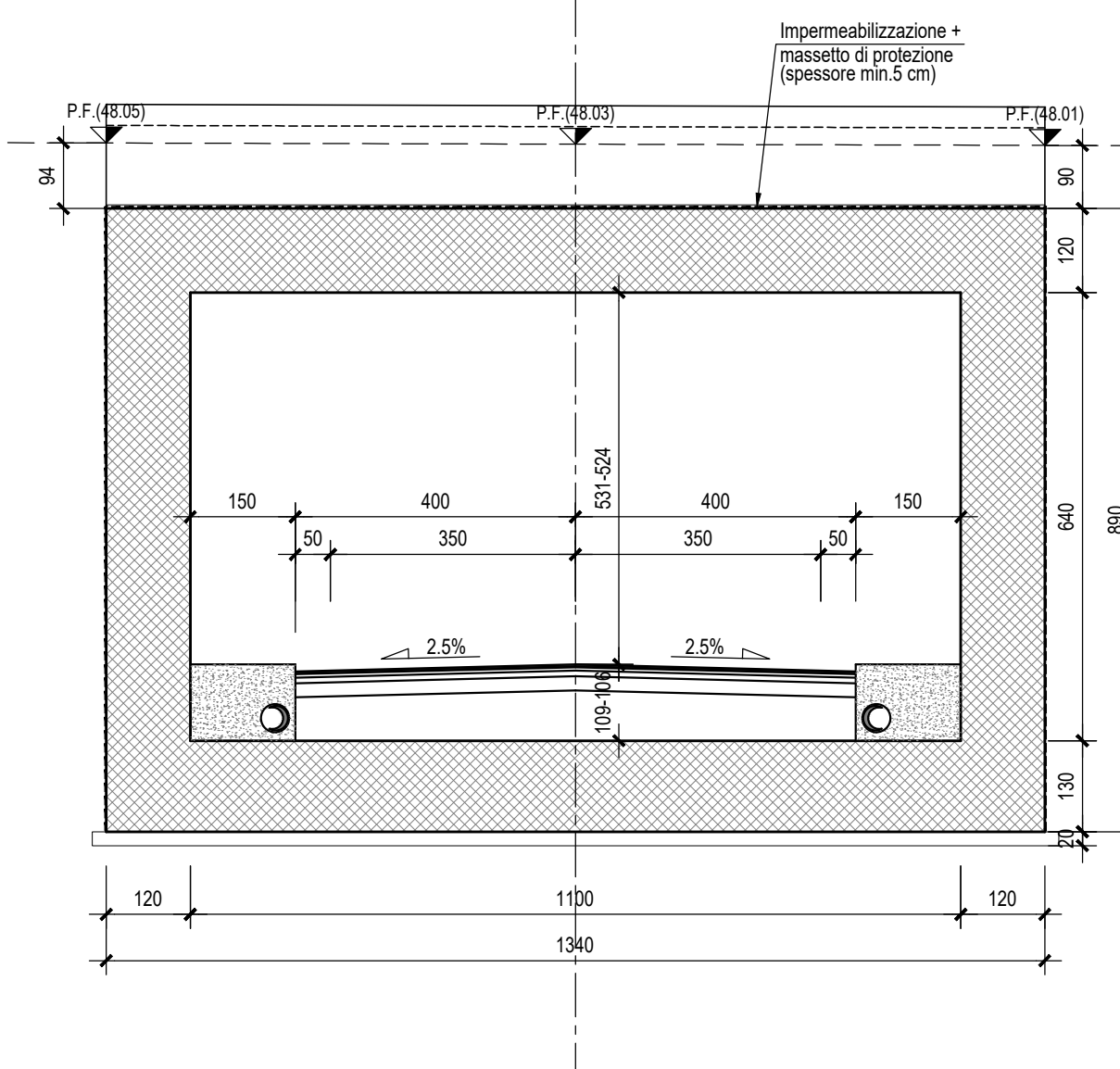


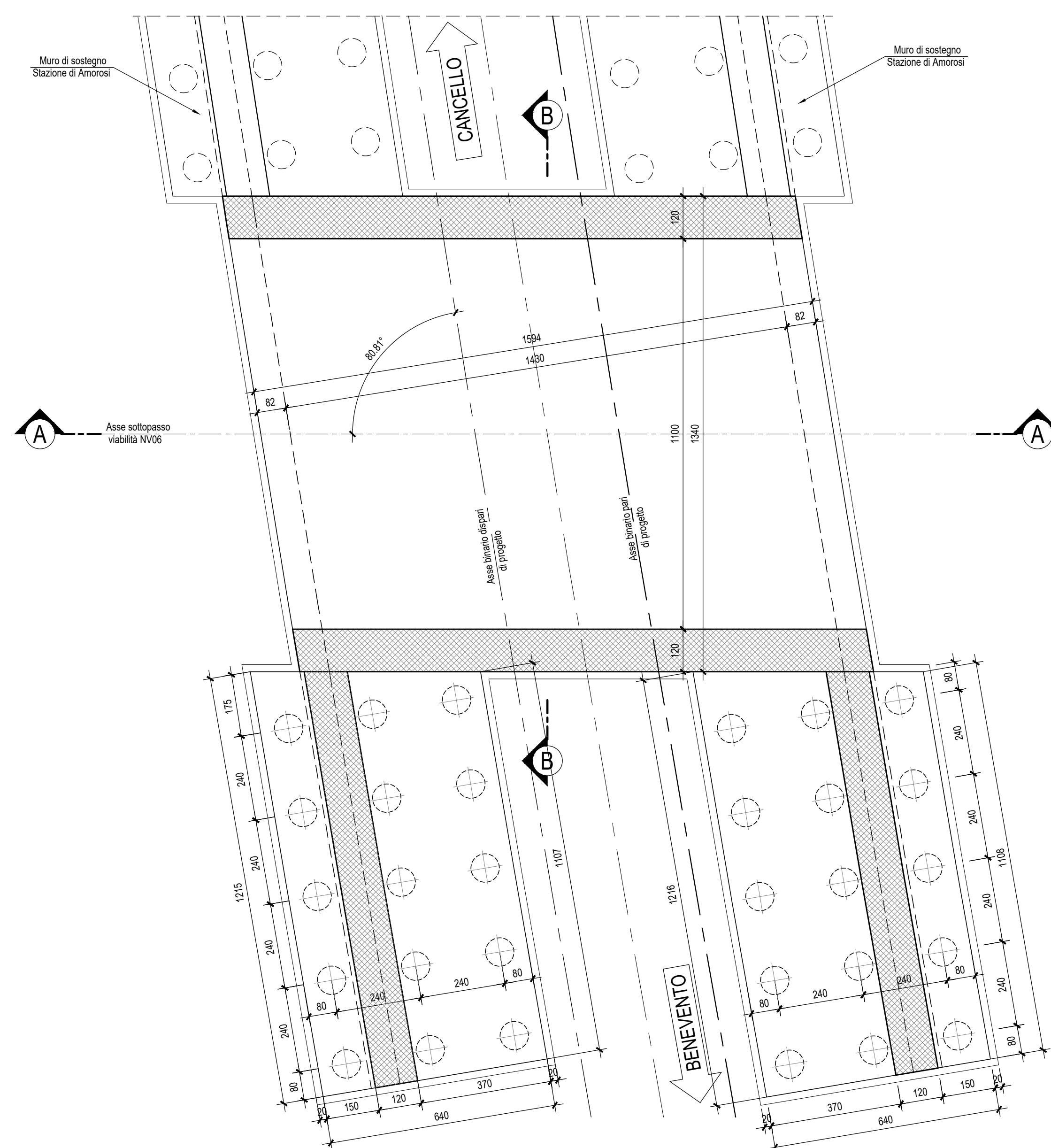
SEZIONE LONGITUDINALE A-A (In asse viabilità)-Scala 1:100



SEZIONE TRASVERSALE B-B-Scala 1:100



PIANTA FONDAZIONI-Scala 1:100



NOTA BENE: PER LE CARATTERISTICHE DEI MATERIALI SI RIMANDA A QUANTO INDICATO NELL'ELABORATO SPECIFICO "Tabella materiali e note generali - IFOH 02 D11 TT0C00 00 001A"

COMMITTENTE:



PROGETTAZIONE:



**DIREZIONE TECNICA
UO INFRASTRUTTURE CENTRO**

PROGETTO DEFINITIVO

**ITINERARIO NAPOLI - BARI
RADDOPPIO TRATTA CANCELLO - BENEVENTO
II LOTTO FUNZIONALE FRASSO TELESINO - VITULANO
1° LOTTO FUNZIONALE FRASSO - TELESE**

SL04 - Sottovia viabilità stazione di Amorosì al km 21+897.75

Pianta, sezione longitudinale e sezione trasversale

SCALA :

1:100

COMMESSA LOTTO FASE ENTE TIPO DOC. OPERA/DISCIPLINA PROGR. REV.

IFOH 12 D 11 BA SL0400 001 A

Revis.	Descrizione	Redatto	Data	Verificato	Data	Approvato	Data	Autorizzato	Data
A	Emissione Esecutiva	M. Perrino	06/2017	F. Bavetta	06/2017	F. Cerone	06/2017		