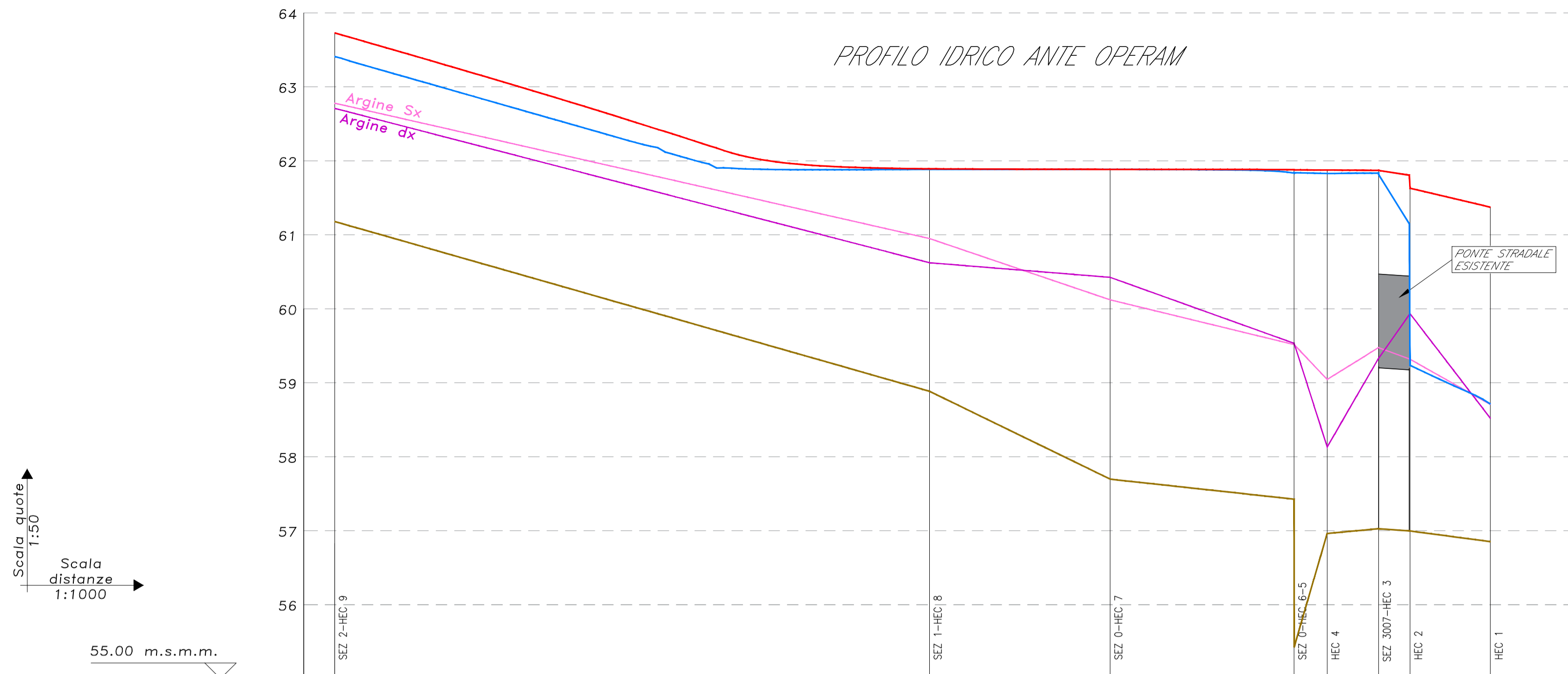
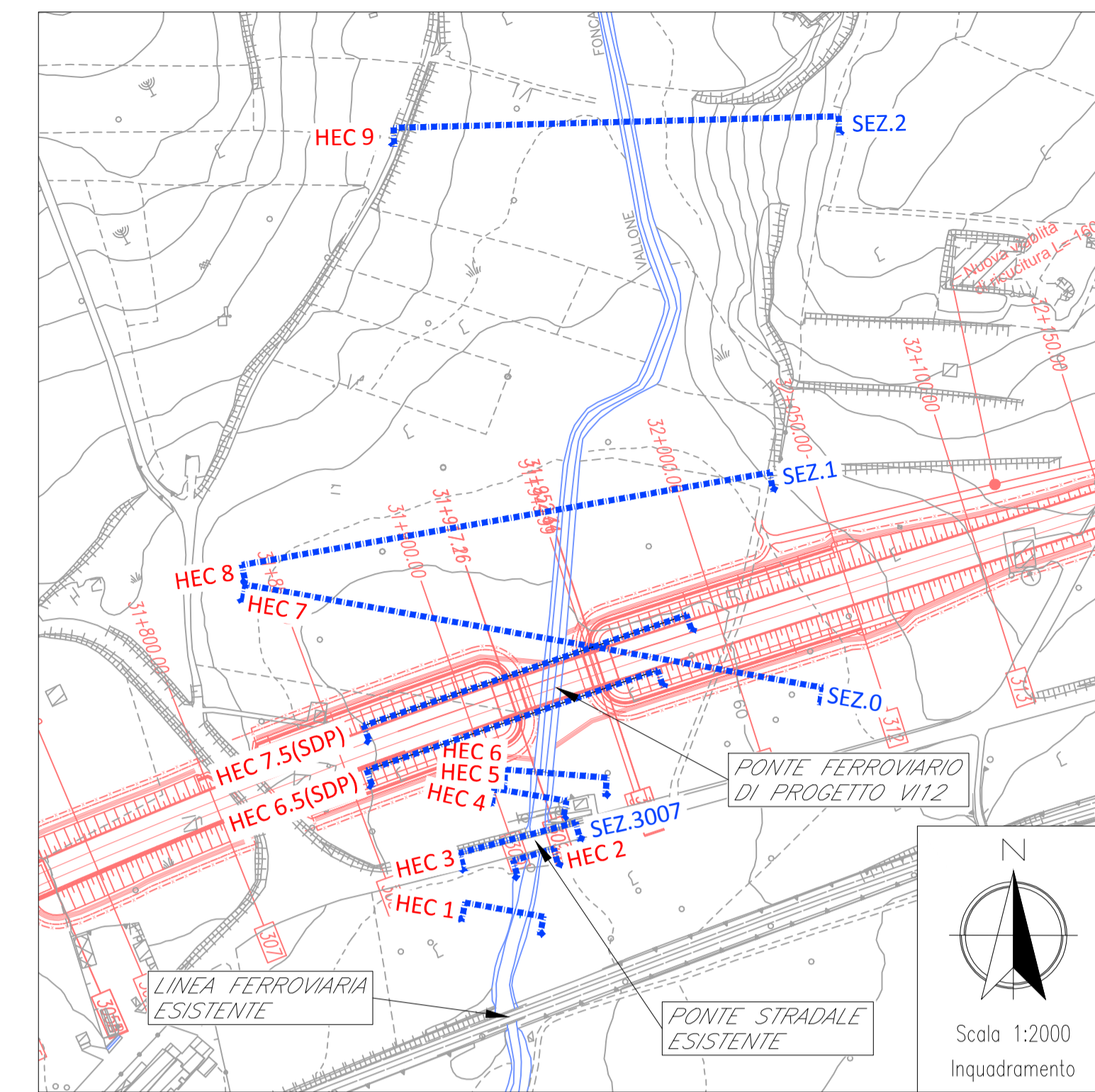


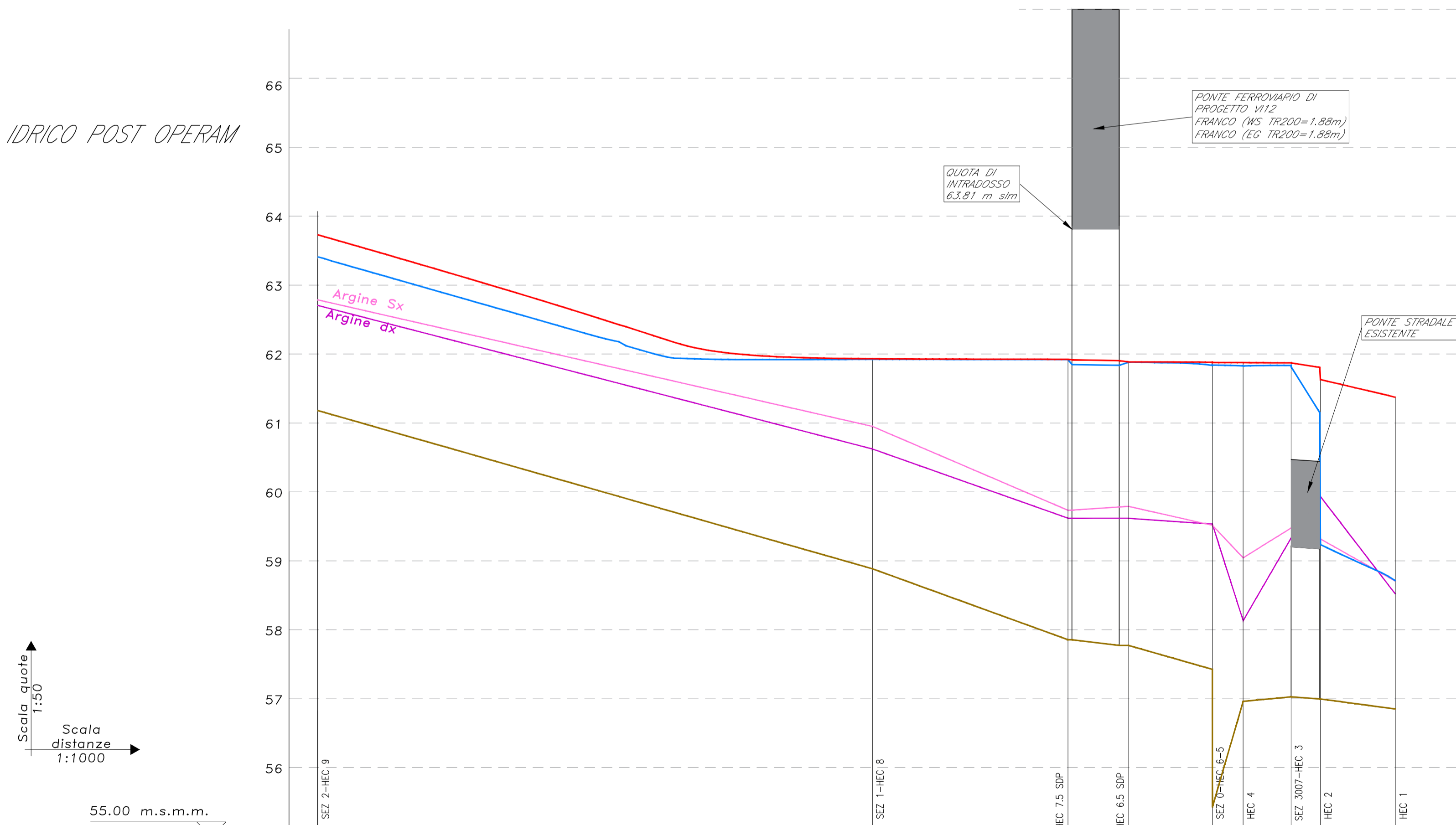
PROFILO IDRICO ANTE OPERAM



DISTANZE PROGRESSIVE [m]	0.00	160.87	209.74	259.49	268.43	282.34	290.84	312.58	
DISTANZE PARZIALI [m]		160.87	48.88	49.75	0.91	8.93	13.91	8.5	21.74
QUOTE TERRENO [m s.m.m.]	61.18	58.88	57.69	57.42	55.42	56.96	57.02	56.85	
QUOTE LIVELLO IDRICO TR 200(WS) [m s.m.m.]	63.41	61.89	61.89	61.84	61.83	61.84	59.24	58.71	
QUOTE LIVELLO ENERGETICO TR 200(WS) [m s.m.m.]	63.73	61.89	61.89	61.88	61.88	61.87	61.63	61.37	



PROFILO IDRICO POST OPERAM



DISTANZE PROGRESSIVE [m]	0.00	160.88	217.63	235.24	259.5	268.44	282.36	290.85	312.58
DISTANZE PARZIALI [m]		160.88	56.75	17.61	24.26	8.93	13.92	8.49	21.74
QUOTE TERRENO [m s.m.m.]	61.18	58.88	57.85	57.77	57.42	55.42	56.96	57.02	56.84
QUOTE LIVELLO IDRICO TR 200(WS) [m s.m.m.]	63.41	61.93	61.92	61.88	61.84	61.83	61.84	59.24	58.71
QUOTE LIVELLO ENERGETICO TR 200(WS) [m s.m.m.]	63.73	61.93	61.93	61.89	61.88	61.88	61.87	61.63	61.37

COMMITTENTE:
RFI
 RETE FERROVIARIA ITALIANA
 GRUPPO FERROVIE DELLO STATO ITALIANE

PROGETTAZIONE:
ITALFERR
 GRUPPO FERROVIE DELLO STATO ITALIANE

DIREZIONE TECNICA
U.O. INFRASTRUTTURE CENTRO
PROGETTO DEFINITIVO
ITINERARIO NAPOLI - BARI
RADDOPPIO TRATTA CANCELLO - BENEVENTO
II LOTTO FUNZIONALE FRASSO TELESINO - VITULANO
2° LOTTO FUNZIONALE TELESE - SAN LORENZO

Profilo Ante e Post Operam Rio Capuano progr. 31+939

SCALA: **Varie**

COMMESSA LOTTO FASE ENTE TIPO DOC. OPERA/DISCIPLINA PROGR. REV.
IF0H 22 D 11 FZ VI11209 001 A

Revis.	Descrizione	Redatto	Data	Verificato	Data	Approvato	Data	Autorizzato	Data
A	Emissione Esecutiva	C. Marson	giugno 2017	E. Eliser	giugno 2017	F. Capone	giugno 2017		