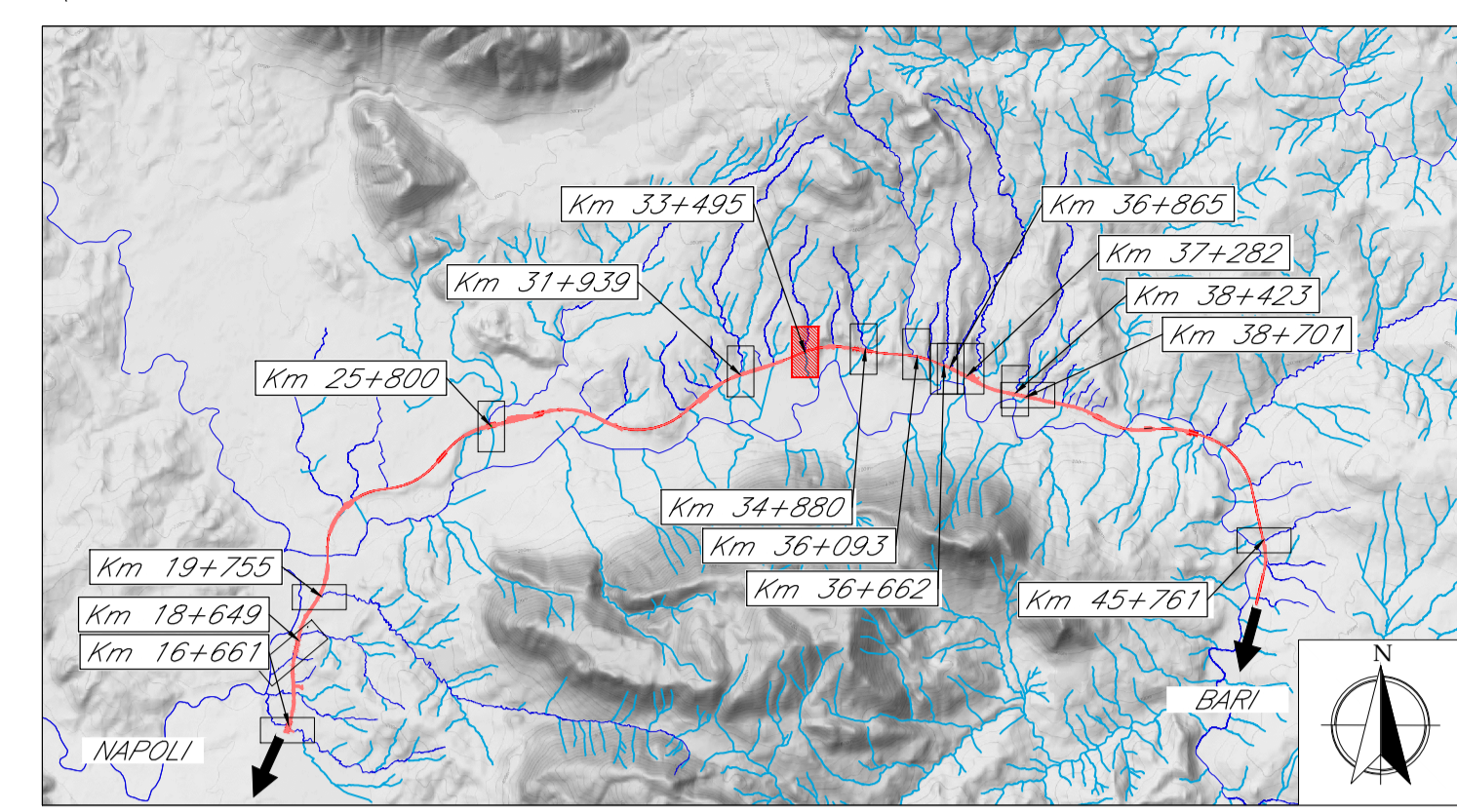


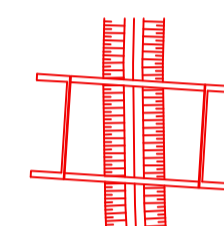



QUADRO D'UNIONE



— Linea Ferroviaria di progetto

LEGENDA

-  Aree di esondazione SDF
-  Aree di esondazione SDP
-  Opere in progetto
-  Idrografia

Traccia Sezioni Idrauliche (vista delle sezioni da monte a valle)

-  HEC 1 N. Sezione HEC RAS
-  SEZ.1011 N. Sezione RILIEVO TOPOGRAFICO

COMMITTENTE:  **RFI**
RETE FERROVIARIA ITALIANA
GRUPPO FERROVIE DELLO STATO ITALIANE

PROGETTAZIONE:  **ITALFERR**
GRUPPO FERROVIE DELLO STATO ITALIANE

DIREZIONE TECNICA
U.O. INFRASTRUTTURE CENTRO

PROGETTO DEFINITIVO

ITINERARIO NAPOLI - BARI
RADDOPPIO TRATTA CANCELLO - BENEVENTO
II LOTTO FUNZIONALE FRASSO TELESINO - VITULANO
2° LOTTO FUNZIONALE TELESE - SAN LORENZO

Planimetria aree di esondazione Ante e Post Operam
rio Lavello progr. 33+495

SCALA: **1:2000**

COMMESSA	LOTTO	FASE	ENTE	TIPO DOC.	OPERA/DISCIPLINA	PROGR.	REV.
IF0H	22	D	11	P6	ID1402	001	A

Revis.	Descrizione	Redatto	Data	Verificato	Data	Approvato	Data	Autorizzato	Data
A	Emissione Esecutiva	C. Marson	giugno 2017	E. Elisei	giugno 2017	F. Cerone	giugno 2017		

ITALFERR S.p.A.
Direzione Tecnica
Dipartimento Infrastrutture Centro
Dipartimento di Progetto
Dipartimento di Rilievo
Dipartimento di Impianti

File:IF0H22D11P6ID140201A.dwg n. Elab.: 20 092