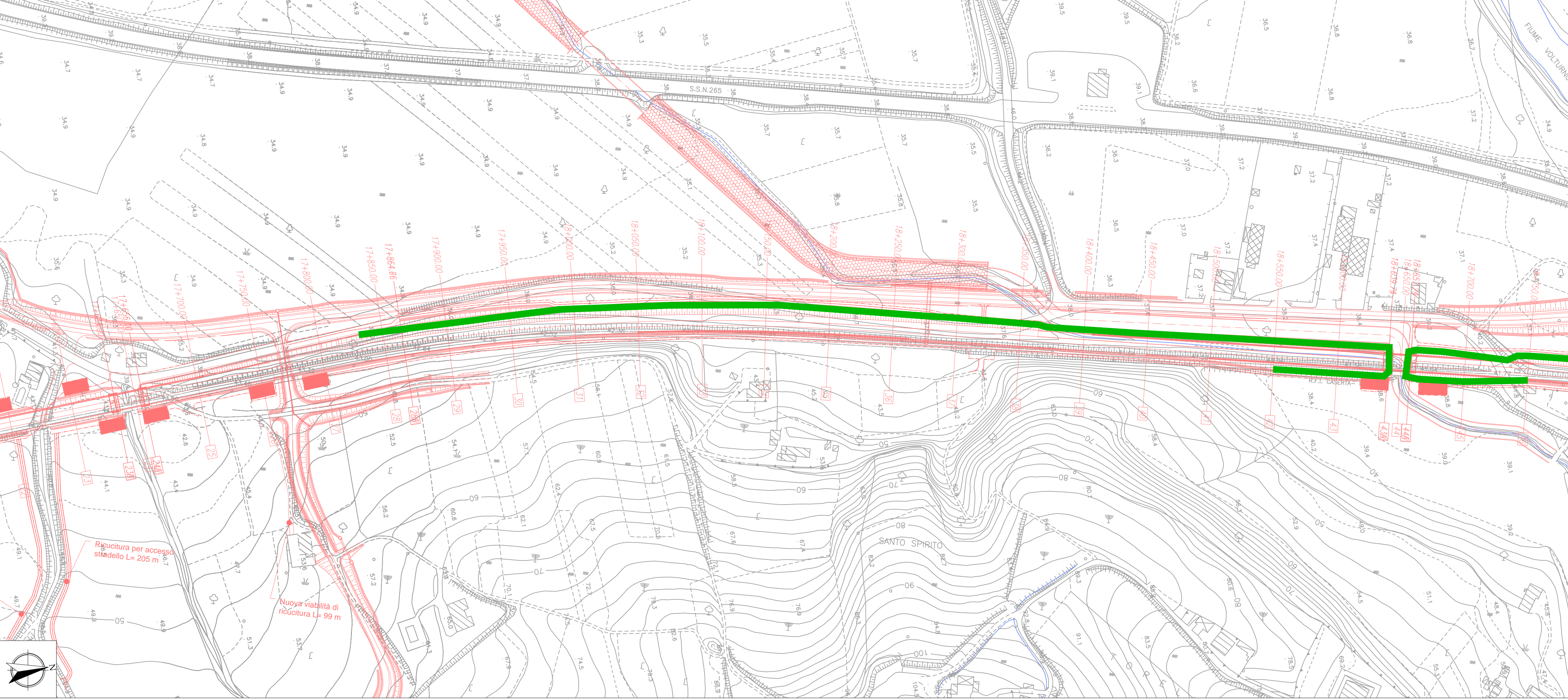
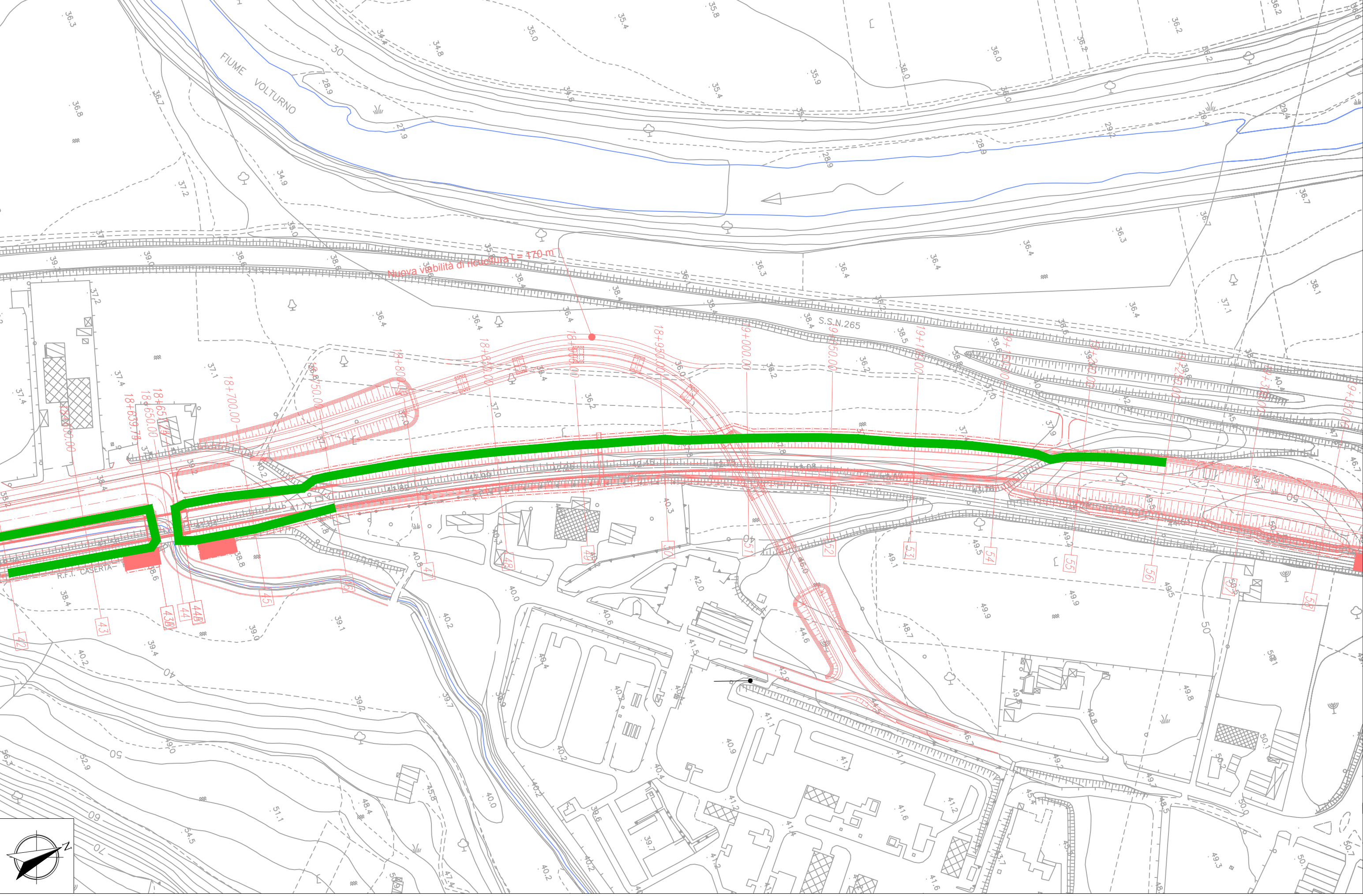


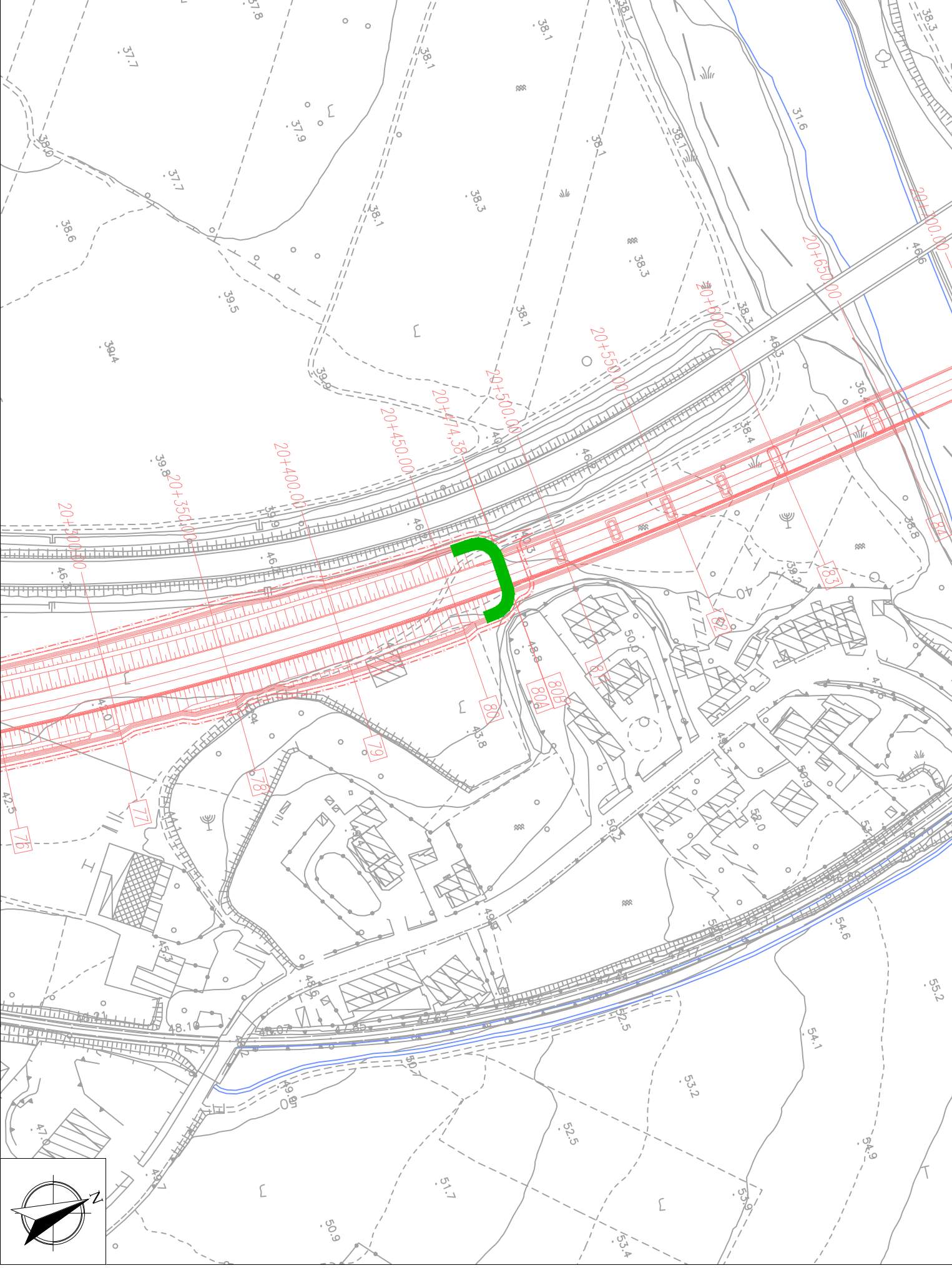
P1 - ESTRATTO PLANIMETRICO Scala 1:2000



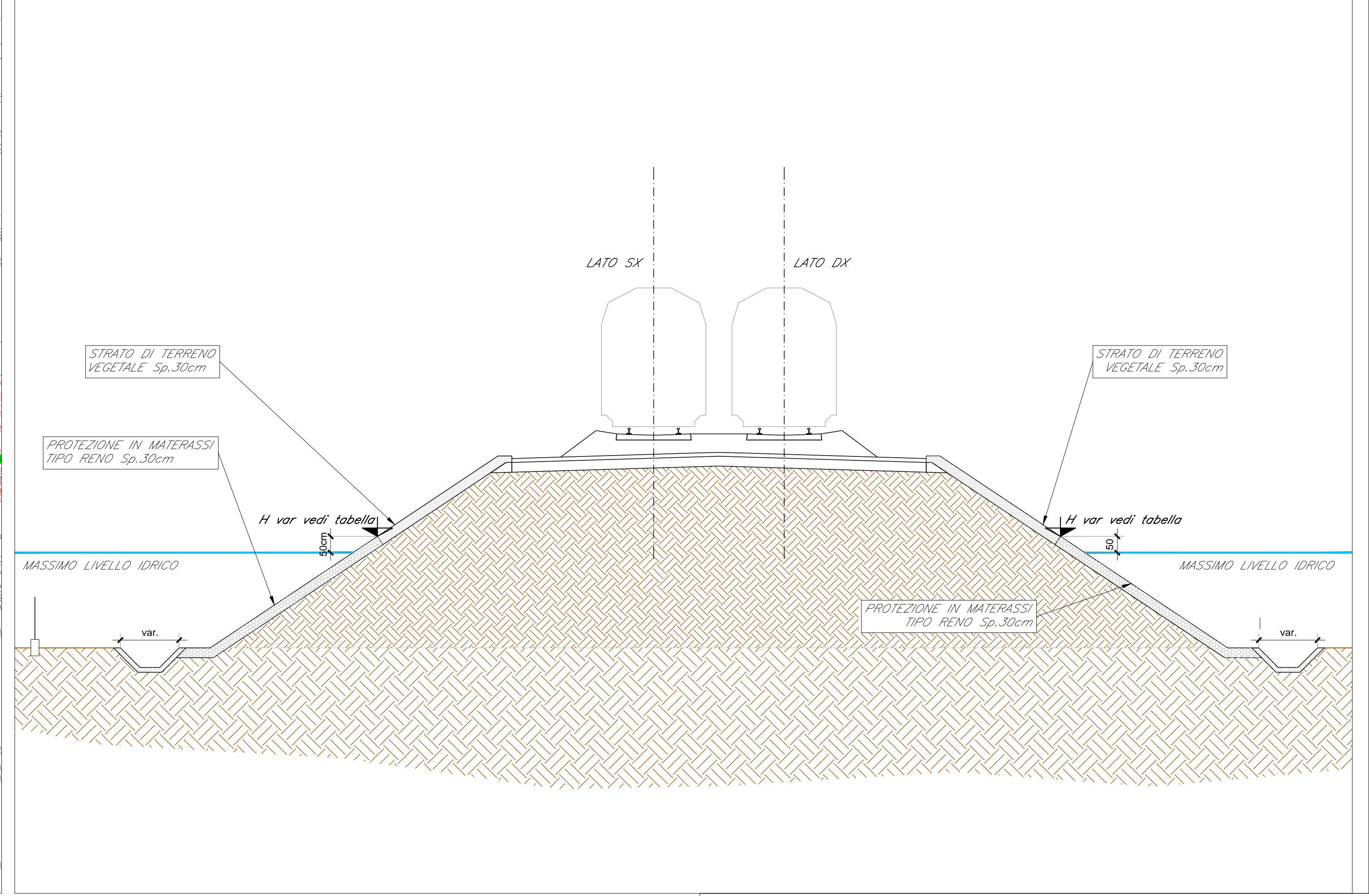
P2 - ESTRATTO PLANIMETRICO Scala 1:2000



P3 - ESTRATTO PLANIMETRICO Scala 1:2000



SEZIONE TIPO PROTEZIONE RILEVATO Scala 1:100



QUADRO D'UNIONE



Linea Ferroviaria di progetto

LEGENDA

- Opere in progetto
- Idrografia
- Protezione rilevati con materassi tipo Reno

sez	iniz	sez finale	lunghezza	lunghezza	pk iniz	pk fin	Sommità della	Sommità della	Livello	Max TR300
circa	circa	circa	lato SX	lato DX	[km + m]	[km + m]	[m smm]	[m smm]	[m smm]	[m smm]
28	37	470	17+830	18+300	17+830	18+300	39.3	39.3	38.8	38.8
37	43B	350	18+300	18+640	18+300	18+640	40	40	39.5	39.5
42	43B	100	18+550	18+640	18+550	18+640	40	40	39.5	39.5
44A	56	600	18+657	19+250	18+657	19+250	40.15	40.15	39.65	39.65
44A	46	105	18+657	18+750	18+657	18+750	41.5	41.5	39.65	39.65
80	80B	30	20+455	20+474	20+455	20+474	41.5	41.5	41	41
80	80B	25	20+455	20+474	20+455	20+474	41.5	41.5	41	41
95A	96	30	21+238	21+250	21+238	21+250	43.35	43.35	42.85	42.85
95A	109	660	21+238	21+885	21+238	21+885	43.35	43.35	42.85	42.85
111	113A	145	22+005	22+142	22+005	22+142	43.4	43.4	42.9	42.9
113B	114	52	22+142	22+190	22+142	22+190	43.4	43.4	42.9	42.9
114A	115	50	22+164	22+200	22+164	22+200	43.4	43.4	42.9	42.9
114A	116A	140	22+164	22+280	22+164	22+280	43.4	43.4	42.9	42.9
175	184	440	25+215	25+650	25+215	25+650	45.45	45.45	44.95	44.95
190	194	200	25+810	26+150	25+810	26+150	46	46	45.5	45.5
280C	283	200	30+196	30+425	30+196	30+425	59.3	59.3	58.3	58.3
296	300B	245	31+250	31+470	31+250	31+470	59.65	59.65	59.35	59.35
518	521	140	42+400	42+520	42+400	42+520	87.85	87.85	87.35	87.35
531	531B	20	43+000	43+015	43+000	43+015	88.8	88.8	88.3	88.3
531	531B	40	43+000	43+030	43+000	43+030	88.8	88.8	88.3	88.3

COMMITTENTE:



PROGETTAZIONE:



DIREZIONE TECNICA
U.O. INFRASTRUTTURE CENTRO

PROGETTO DEFINITIVO

ITINERARIO NAPOLI - BARI
RADDOPPIO TRATTA CANCELLO - BENEVENTO
II LOTTO FUNZIONALE FRASSO TELESINO - VITULANO

Planimetria degli interventi di presidio del rilevato ferroviario rispetto a fenomeni di allagamento - tavola 1 di 4

SCALA:
Varie

COMMESSA	LOTTO	FASE	ENTE	TIPO DOC.	OPERA/DISCIPLINA	PROGR.	REV.
IF0H	22	D	11	BZ	ID0002	005	A

Revis.	Descrizione	Redatto	Data	Verificato	Data	Approvato	Data	Autorizzato	Data
A	Emissione Esecutiva	C. Marson	giugno 2017	E. Esposito	giugno 2017	C. Marson	giugno 2017		