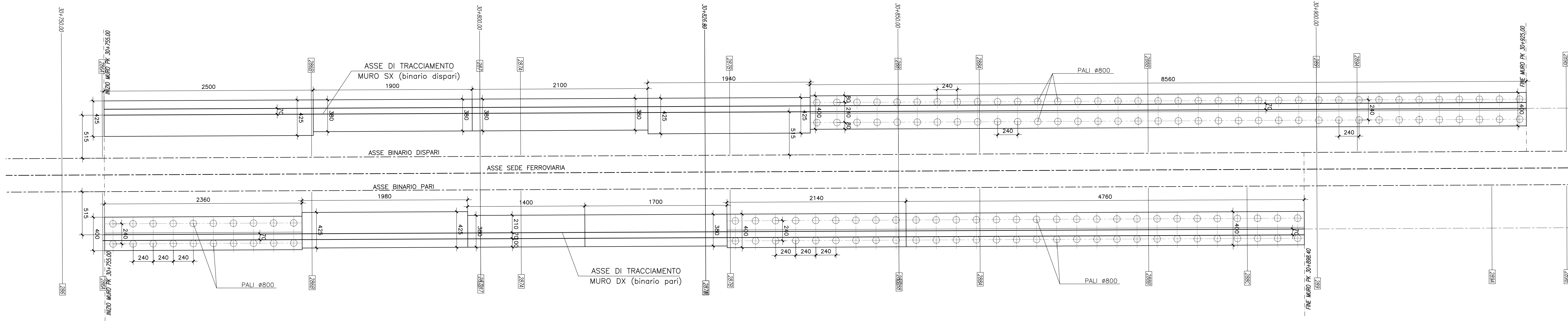
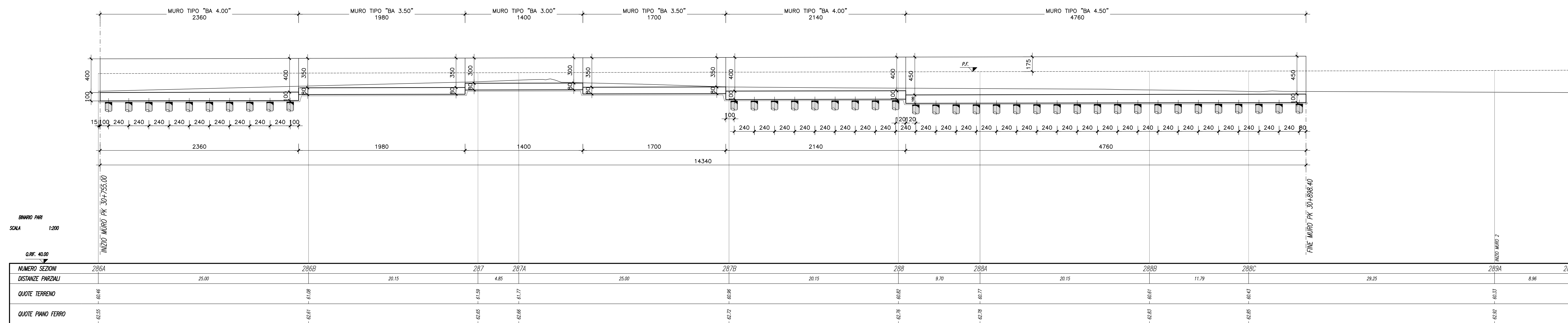


SEZIONE LONGITUDINALE 1/2
MURO SX BINARIO DISPARI
Scala 1:200

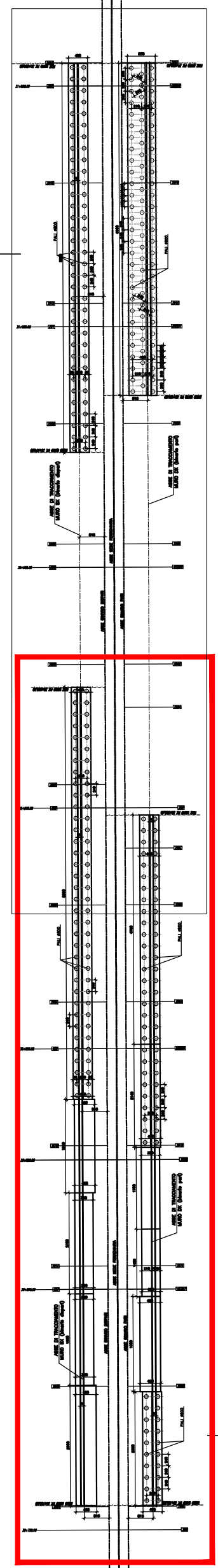


PIANTA FONDAZIONI 1/2
Scala 1:200



SEZIONE LONGITUDINALE 1/2
MURO DX BINARIO PARI
Scala 1:200

TAV. 2



TAV. 1

UBICAZIONE DELL'OPERA
STRALCIO PLANIMETRICO
Scala 1:1000

NOTA BENE: PER LE CARATTERISTICHE DEI MATERIALI SI RIMANDA A QUANTO INDICATO NELL'ELABORATO SPECIFICO "Tabella materiali e note generali - IFOH 02 D11 TTOC00 00 001A"

COMMITTENTE:



PROGETTAZIONE:



DIREZIONE TECNICA
UO INFRASTRUTTURE CENTRO

PROGETTO DEFINITIVO

ITINERARIO NAPOLI - BARI
RADDOPPIO TRATTA CANCELLO - BENEVENTO
II LOTTO FUNZIONALE FRASSO TELESINO - VITULANO
2° LOTTO FUNZIONALE TELESE - SAN LORENZO
Muri di Sostegno in SX e DX dal km 30+755 a pk 31+054
Muro dx e sx da pk 30+755 a pk 31+054 - Pianta Fondazioni e Profili (Tav. 1/2)

SCALA:

1:200

COMMESSA LOTTO FASE ENTE TIPO DOC. OPERA/DISCIPLINA PROG. REV.

IFOH 2/2 D 11 P9 R12205 001 A

Revis.	Descrizione	Redatto	Data	Verificato	Data	Approvato	Data	Autorizzato	Data
A	Emissione Esecutiva	M. Rossi	Giugno 2017	F. C...	Giugno 2017	F. C...	Giugno 2017		