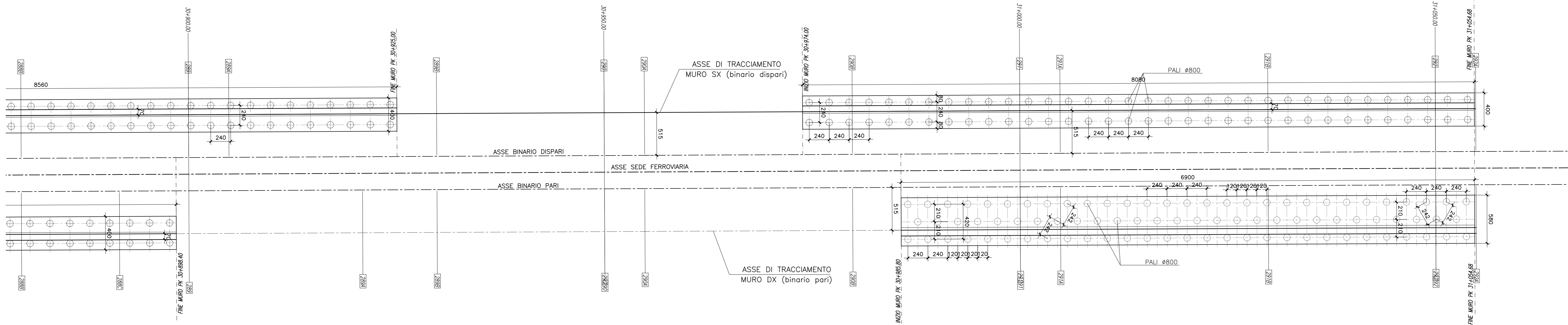
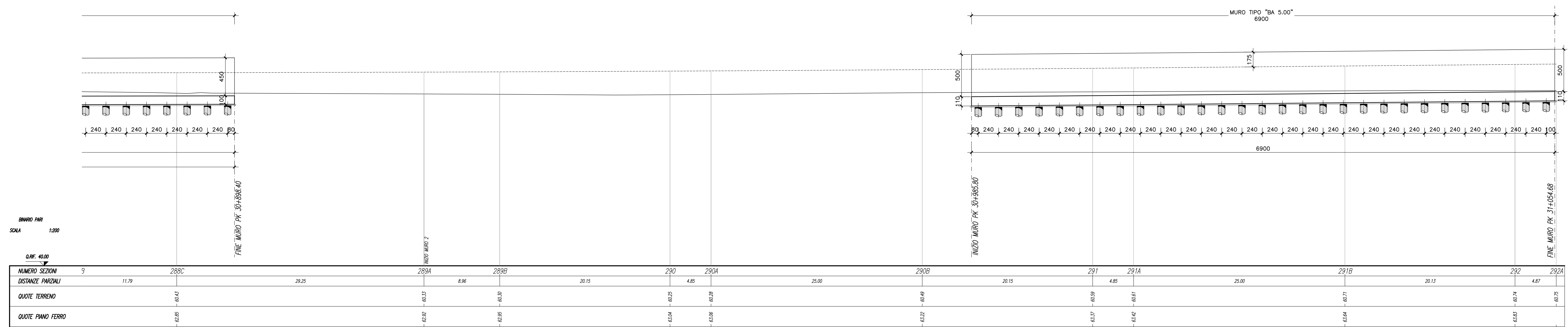


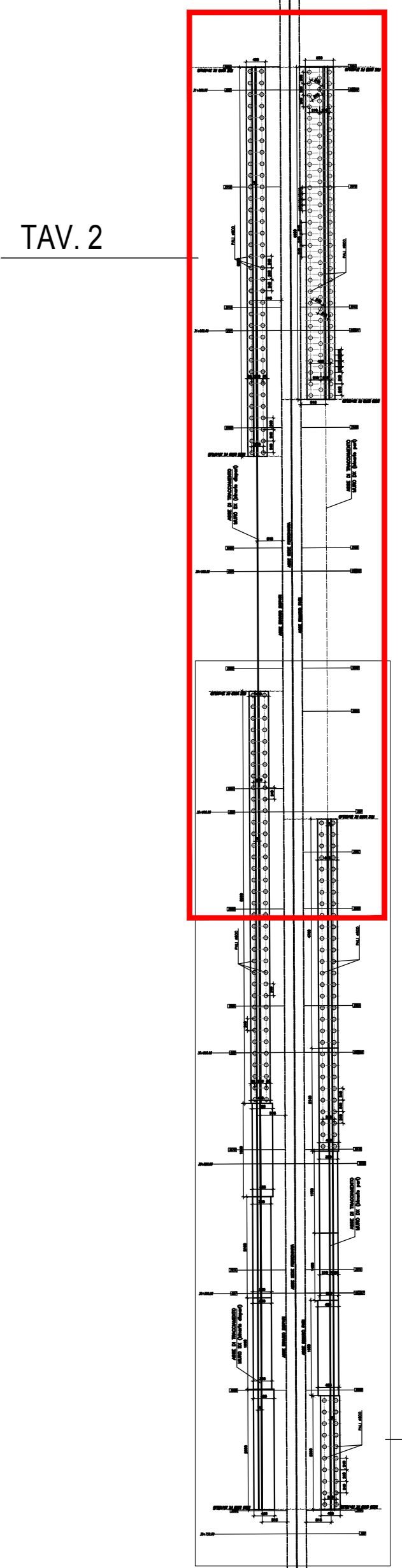
SEZIONE LONGITUDINALE 2/2  
MURO SX BINARIO DISPARI  
Scala 1:200



PIANTA FONDAZIONI 2/2  
Scala 1:200



SEZIONE LONGITUDINALE 2/2  
MURO DX BINARIO PARI  
Scala 1:200



UBICAZIONE DELL'OPERA  
STRALCIO PLANIMETRICO  
Scala 1:1000

NOTA BENE: PER LE CARATTERISTICHE DEI MATERIALI SI RIMANDA A QUANTO INDICATO NELL'ELABORATO SPECIFICO "Tabella materiali e note generali - IFOH 02 D11 TT00C00 00 001A"

COMMITTENTE:

PROGETTAZIONE:

DIREZIONE TECNICA  
UO INFRASTRUTTURE CENTRO  
PROGETTO DEFINITIVO

ITINERARIO NAPOLI - BARI  
RADDOPPIO TRATTA CANCELLO - BENEVENTO  
II LOTTO FUNZIONALE FRASSO TELESINO - VITULANO  
2° LOTTO FUNZIONALE TELESE - SAN LORENZO  
Muri di Sostegno in SX e DX dal km 30+755 a pk 31+054

Muro dx e sx da pk 30+755 a pk 31+054 - Pianta Fondazioni e Profili (Tav. 2/2)

SCALA: 1:200

COMMESSA	LOTTO	FASE	ENTE	TIPO DOC.	OPERA/DISCIPLINA	PROG.	REV.
IF0H	22	D	11	P9	R12205	002	A

Revis.	Descrizione	Redatto	Data	Verificato	Data	Approvato	Data	Autorizzato	Data
A	Emissione Esecutiva	M. Rossi	Giugno 2017	F. C...	Giugno 2017	F. C...	Giugno 2017		

File: IFOH2011PR02205002A.dwg n. Elab.: 21\_138