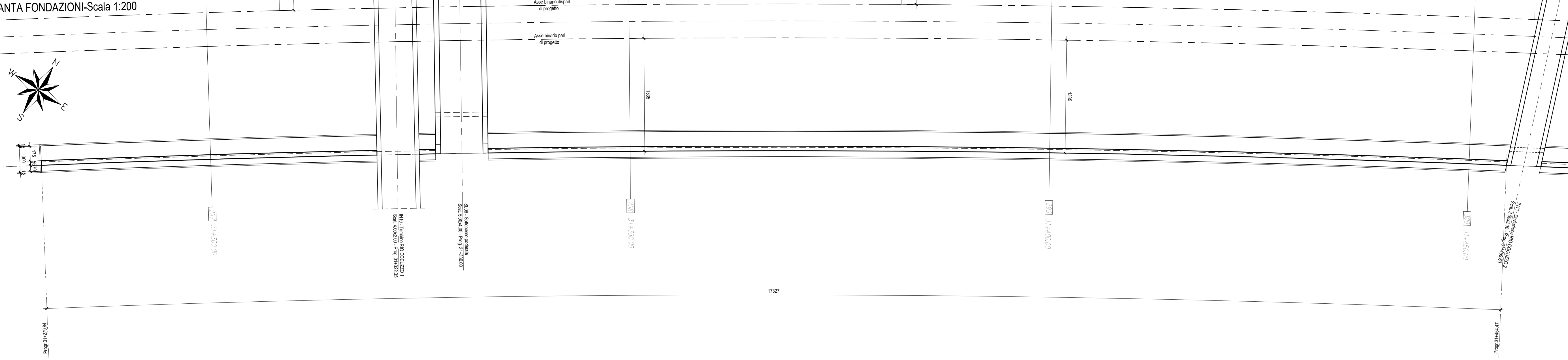

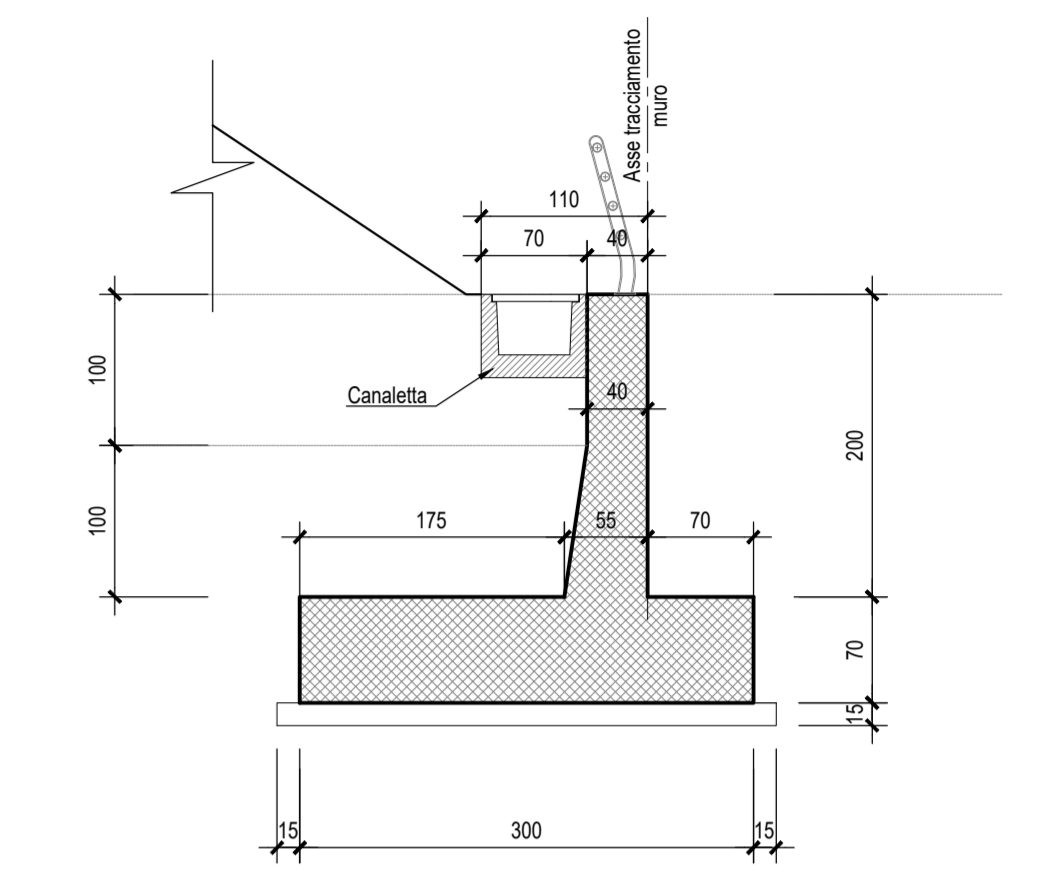


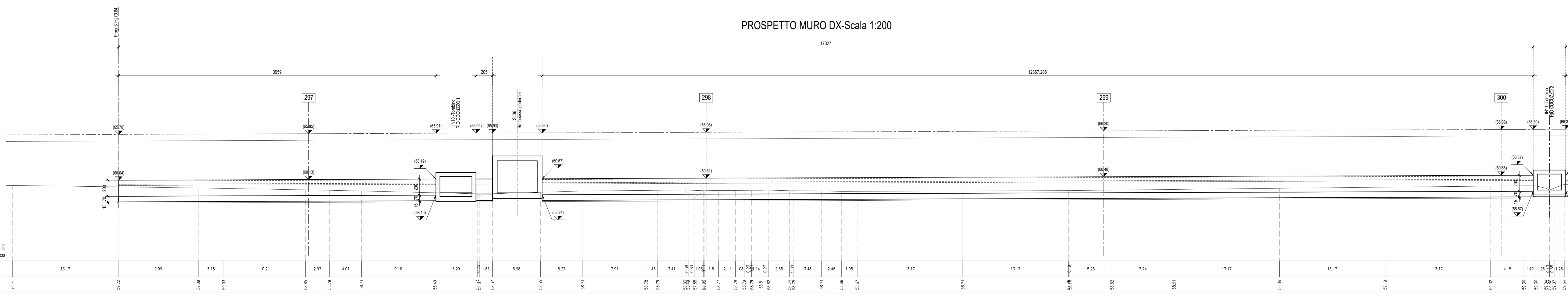
PIANTA FONDAZIONI-Scala 1:200



SEZIONE TIPO MURO H-2.00-Scala 1:50



PROSPETTO MURO DX-Scala 1:200



DISTANZE PARZIALI	13.17	9.99	3.18	10.21	2.97	4.01	9.16	5.29	1.65	5.98	5.27	7.91	1.46	3.41	0.28	0.33	0.28	1.8	2.11	1.08	0.39	0.33	1.4	0.97	2.58	3.48	2.46	1.98	13.17	13.17	4.15	1.49	1.26	1.26		
QUOTE	59.4	59.27	59.09	59.03	58.85	58.79	58.71	58.49	58.37	58.31	58.55	58.71	58.78	58.79	58.81	58.81	58.81	58.77	58.78	58.78	58.79	58.79	58.8	58.81	58.74	58.74	58.71	58.66	58.67	58.71	58.82	58.82	58.81	58.81	58.81	58.81

COMMITTENTE:  
**RFI**  
 RETE FERROVIARIA ITALIANA  
 GRUPPO FERROVIE DELLO STATO ITALIANE

PROGETTAZIONE:  
**ITALFERR**  
 GRUPPO FERROVIE DELLO STATO ITALIANE

**DIREZIONE TECNICA**  
**UO INFRASTRUTTURE CENTRO**  
**PROGETTO DEFINITIVO**

**ITINERARIO NAPOLI - BARI**  
**RADDOPPIO TRATTA CANCELLO - BENEVENTO**  
**II LOTTO FUNZIONALE FRASSO TELESINO - VITULANO**  
**2° LOTTO FUNZIONALE TESESE-S.LORENZO**  
 Muro di sottscarpa in Dx (lato B.P.) dal km 31+279,84 al km 31+454,47  
 Pianta fondazioni e prospetto

SCALA :  
 1:200

COMMESSA	LOTTO	FASE	ENTE	TIPO DOC.	OPERA/DISCIPLINA	PROGR.	REV.
IF0H	22	D	11	P9	R12305	002	A

Revis.	Descrizione	Redatto	Data	Verificato	Data	Approvato	Data	Autorizzato	Data
A	Emissione Esecutiva	M. Perrino	06/2017	F. Baratta	06/2017	F. Perrone	06/2017		