PIANTA FONDAZIONI-Scala 1:200

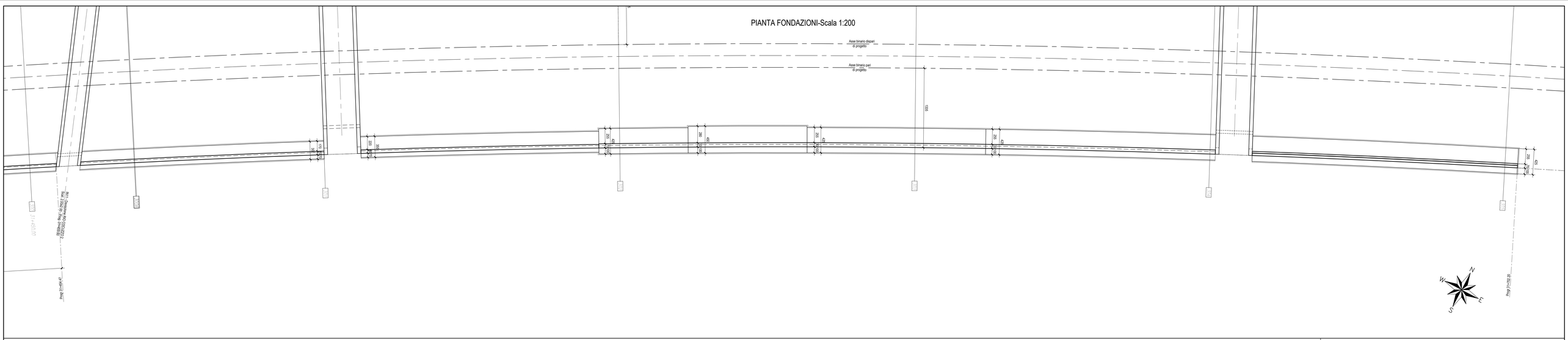

NOTA BENE: PER LE CARATTERISTICHE DEI MATERIALI SI RIMANDA A QUANTO INDICATO NELL'ELABORATO SPECIFICO "Tabella materiali e note generali - IF0H 02 D11 TTOC00 00 001A"

PROSPETTO MURO DX-Scala 1:200

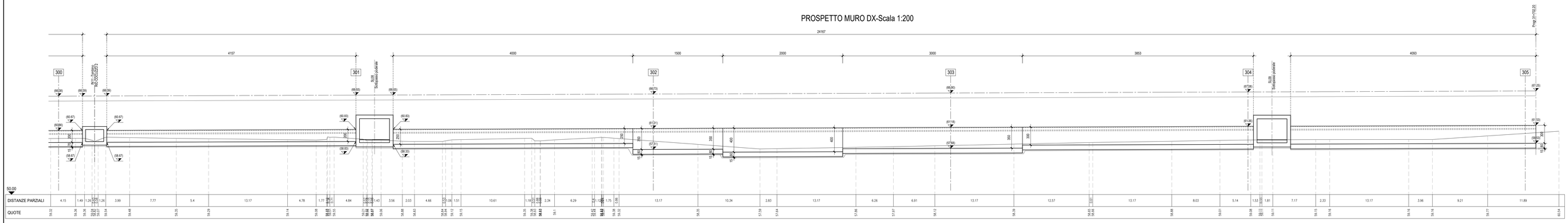

SEZIONE TIPO MURO H-2.50-Scala 1:50

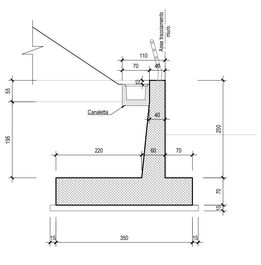

SEZIONE TIPO MURO H-3.00-Scala 1:50

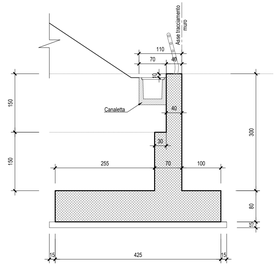

SEZIONE TIPO MURO H-3.50-Scala 1:50

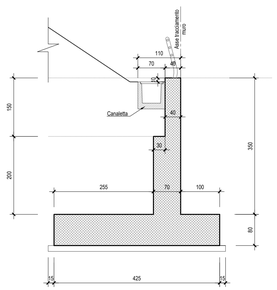

SEZIONE TIPO MURO H-4.00-Scala 1:50

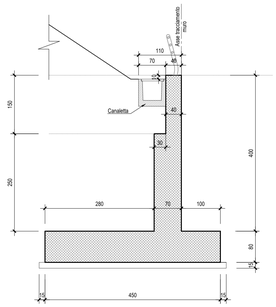

COMMITTENTE:

RFI RETE FERROVIARIA ITALIANA
GRUPPO FERROVIE DELLO STATO ITALIANE

PROGETTAZIONE:

ITALFERR
GRUPPO FERROVIE DELLO STATO ITALIANE

DIREZIONE TECNICA
UO INFRASTRUTTURE CENTRO

PROGETTO DEFINITIVO

ITINERARIO NAPOLI - BARI
RADDOPPIO TRATTA CANCELLO - BENEVENTO
II LOTTO FUNZIONALE FRASSO TELESINO - VITULANO
2° LOTTO FUNZIONALE TELESE-S.LORENZO
Muro di sottoscarpa in Dx (lato B.P.) dal km 31+458,50 al km 31+702,20
Pianta fondazioni e prospetto

SCALA : 1:200

COMMESSA	LOTTO	FASE	ENTE	TIPO DOC.	OPERA/DISCIPLINA	PROGR.	REV.
IF0H	22	D	11	P9	RI2305	006	A

Revis.	Descrizione	Redatto	Data	Verificato	Data	Approvato	Data	Autorizzato	Data
A	Emissione Esecutiva	M. Perrino	06/2017	F. Zanetta	06/2017	F. Cerone	06/2017	ITALFERR S.p.A. Direzione Tecnica Infrastrutture Centro Dott. Ing. Fabio Cerone Ordine degli Ingegneri della Provincia di Roma	

File: IF0H22D11P9RI2305006A.dwg

n. Elab.: 2L 145