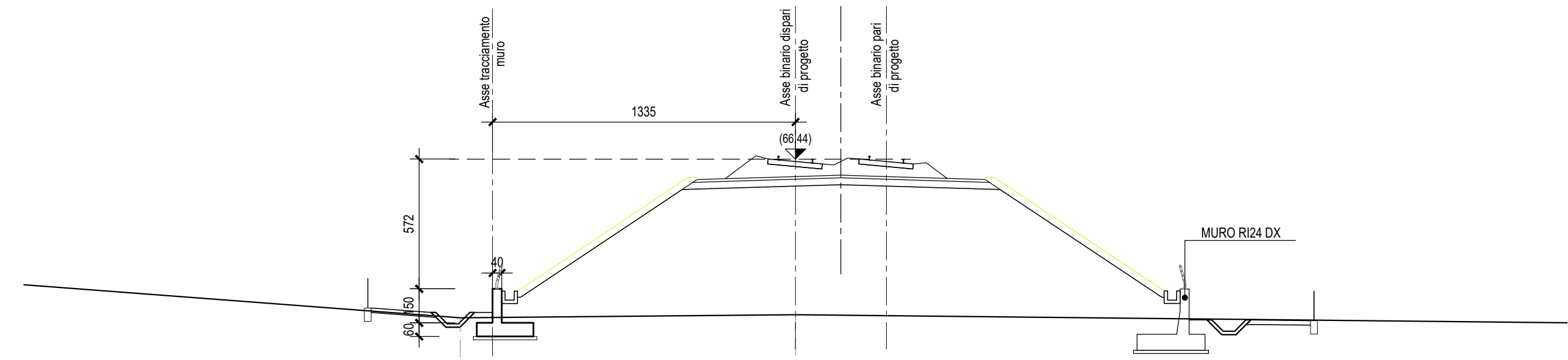


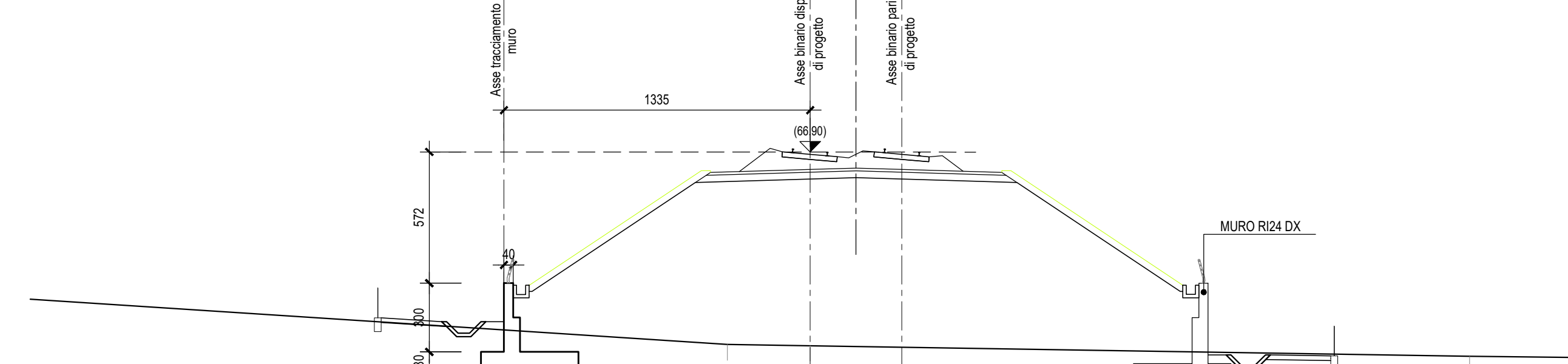
SEZIONE 300A-Scala 1:200



SCALA 1:200

D.R. 10/10	
QUOTE TERRENO	
DIST.PARZIALI TERRENO	12.37 14.75 27.68
QUOTE PROGETTO	
DIST.PARZIALI PROGETTO	

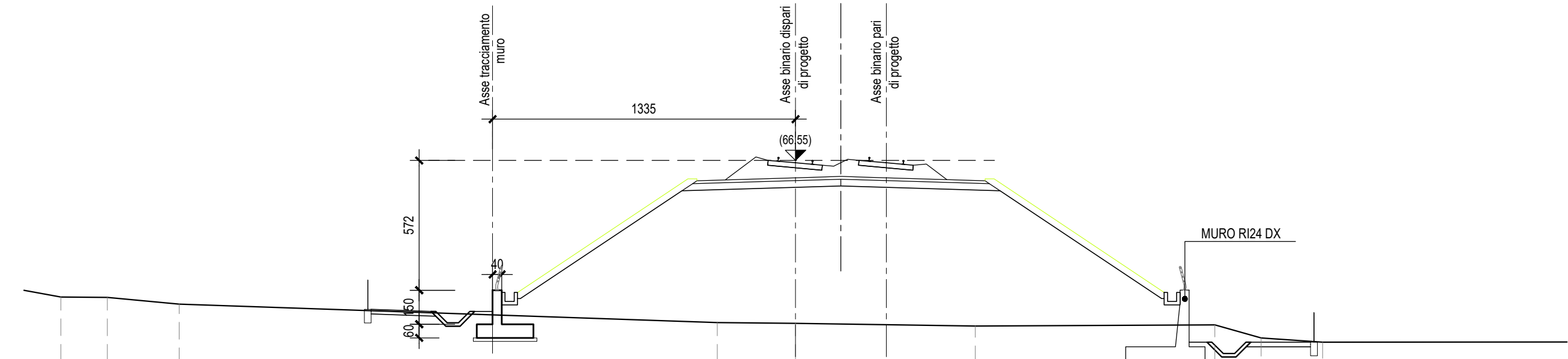
SEZIONE 303-Scala 1:200



SCALA 1:200

D.R. 10/10	
QUOTE TERRENO	
DIST.PARZIALI TERRENO	20.81 10.10 11.10 28.71 15.29
QUOTE PROGETTO	
DIST.PARZIALI PROGETTO	

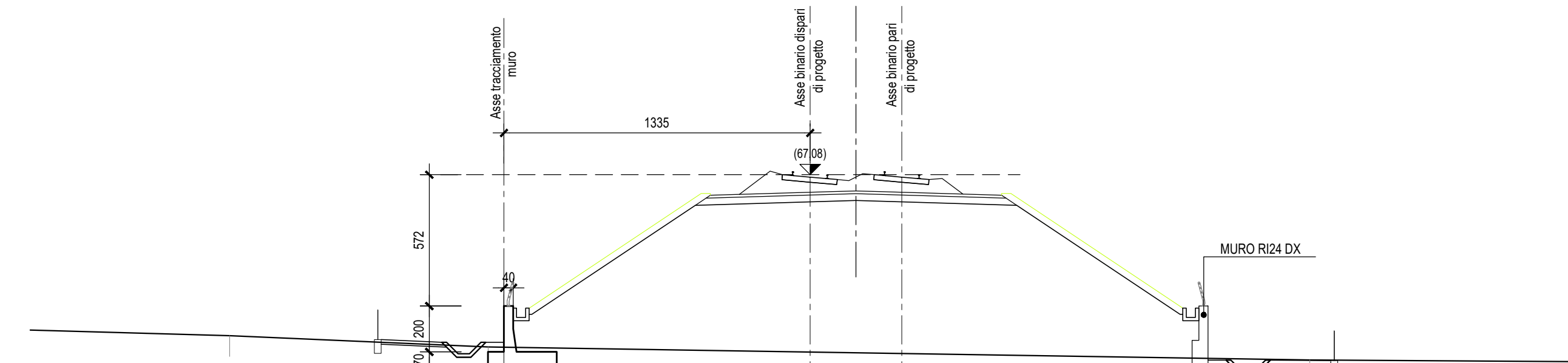
SEZIONE 301-Scala 1:200



SCALA 1:200

D.R. 10/10	
QUOTE TERRENO	16.51 16.02 16.27
DIST.PARZIALI TERRENO	22.28 2.14 22.72 1.44 18.38 7.80 10.54 18.07 18.53 2.21 18.54 14.28
QUOTE PROGETTO	
DIST.PARZIALI PROGETTO	

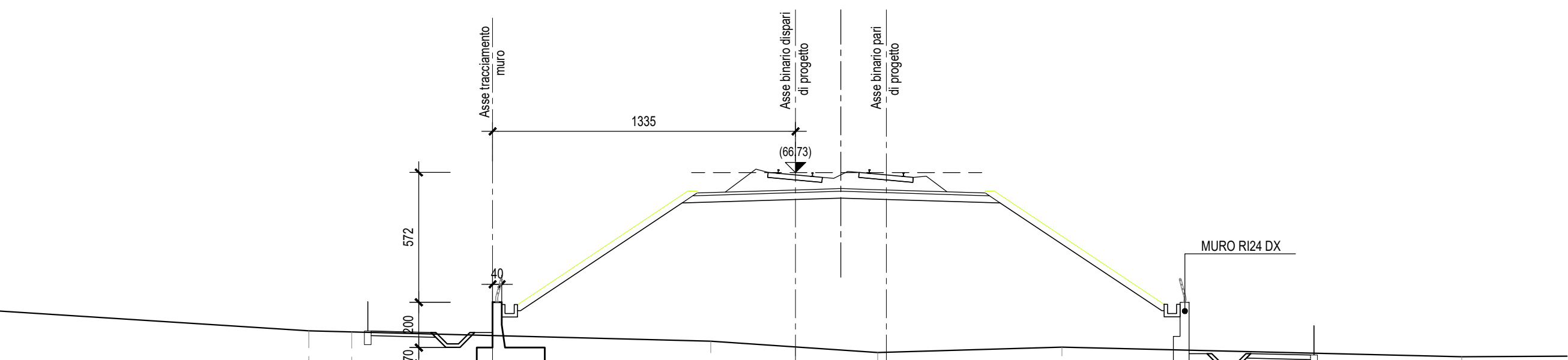
SEZIONE 304-Scala 1:200



SCALA 1:200

D.R. 10/10	
QUOTE TERRENO	10.18 16.51 10.33
DIST.PARZIALI TERRENO	14.10 11.27 14.04 21.38 16.22
QUOTE PROGETTO	
DIST.PARZIALI PROGETTO	

SEZIONE 302-Scala 1:200



SCALA 1:200

D.R. 10/10	
QUOTE TERRENO	11.64 11.87 11.9 13.85 11.17 11.14 11.17 11.11 11.17 11.87 11.87
DIST.PARZIALI TERRENO	11.64 1.88 11.85 13.85 2.14 2.85 11.11 2.17 17.85 11.87
QUOTE PROGETTO	
DIST.PARZIALI PROGETTO	

COMMITTENTE:

PROGETTAZIONE:

DIREZIONE TECNICA
UO INFRASTRUTTURE CENTRO
PROGETTO DEFINITIVO
ITINERARIO NAPOLI - BARI
RADDOPPIO TRATTA CANCELLO - BENEVENTO
II LOTTO FUNZIONALE FRASSO TELESINO - VITULANO
2° LOTTO FUNZIONALE TELESE-S.LORENZO
 Muro di sottoscarpa in Sx (lato B.D.) dal km 31+457.00 al km 31+500.00 e dal km 31+550 al km 31+696.11
 Planimetria generale e sezioni

SCALA:
1:200

COMMESSA	LOTTO	FASE	ENTE	TIPO DOC.	OPERA/DISCIPLINA	PROGR.	REV.
IF0H	22	D	11	P9	R12305	007	A

Revis.	Descrizione	Redatto	Data	Verificato	Data	Approvato	Data	Autore	Data
A	Emissione Esecutiva	M. Perino	06/2017	[Signature]	08/2017	[Signature]	08/2017	[Signature]	