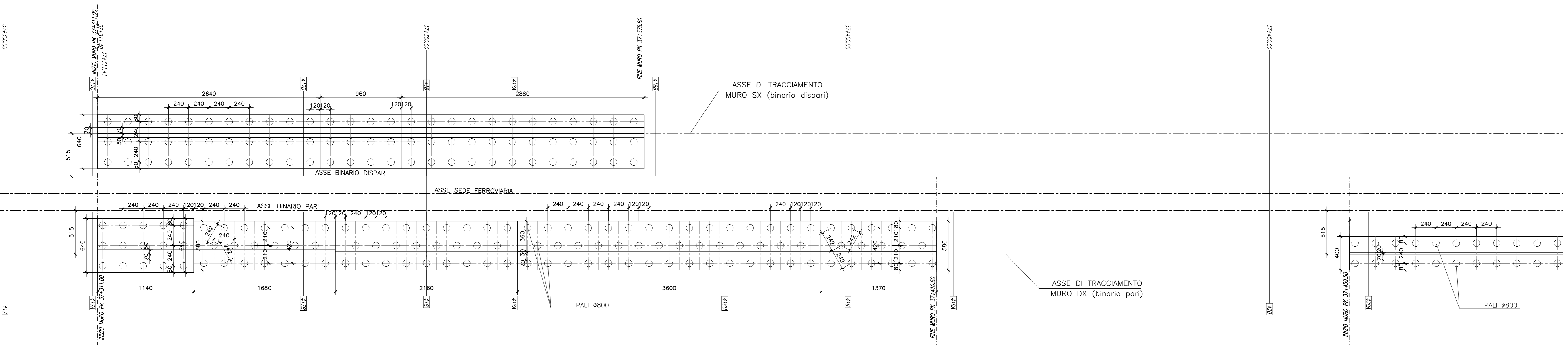



SEZIONE LONGITUDINALE 2/2
MURO SX BINARIO DISPARI
Scala 1:200

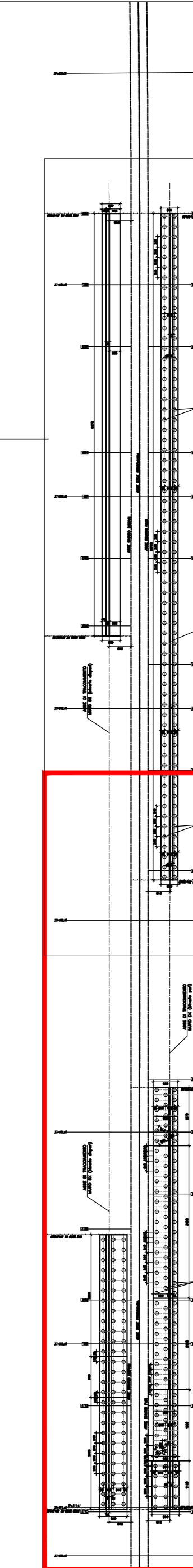


PIANTA FONDAZIONI 1/2
Scala 1:200



SEZIONE LONGITUDINALE 2/2
MURO DX BINARIO PARI
Scala 1:200

TAV. 2



TAV. 1

UBICAZIONE DELL'OPERA
STRALCIO PLANIMETRICO
Scala 1:1000

NOTA BENE: PER LE CARATTERISTICHE DEI MATERIALI SI RIMANDA A QUANTO INDICATO NELL'ELABORATO SPECIFICO "Tabella materiali e note generali - IFOH 02 D11 TTOCC00 00 001A"

COMMITTENTE:

PROGETTAZIONE:

DIREZIONE TECNICA
UO INFRASTRUTTURE CENTRO
PROGETTO DEFINITIVO

ITINERARIO NAPOLI - BARI
RADDOPPIO TRATTA CANCELLO - BENEVENTO
II LOTTO FUNZIONALE FRASSO TELESINO - VITLANO
2° LOTTO FUNZIONALE TELESE - SAN LORENZO
Muri di Sostegno in SX e DX dal km 37+311 a pk 37+616
Muro dx e sx da pk 37+311 a pk 37+616 - Pianta Fondazioni e Profili (Tav. 1/2)

COMMESSA	LOTTO	FASE	ENTE	TIPO DOC.	OPERA/DISCIPLINA	PROGR.	REV.
IF0H	22	D	11	PI	TR1600	001	A

Revis.	Descrizione	Redatto	Data	Verificato	Data	Approvato	Data	Autorizzato	Data
A	Emissione Esecutiva	M. Rossi	Giugno 2017	F. C...	Giugno 2017	F. C...	Giugno 2017		