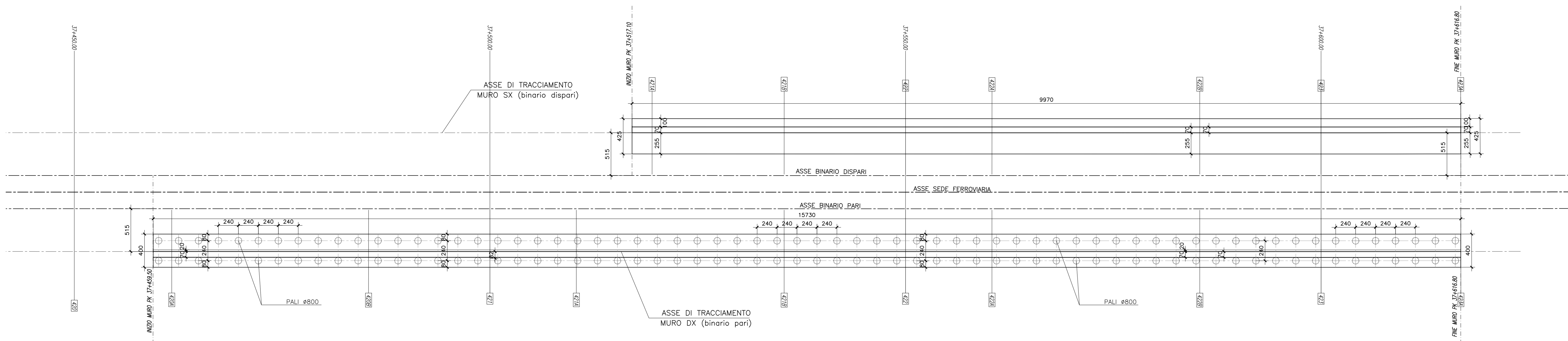



SEZIONE LONGITUDINALE 2/2
MURO SX BINARIO DISPARI
Scala 1:200

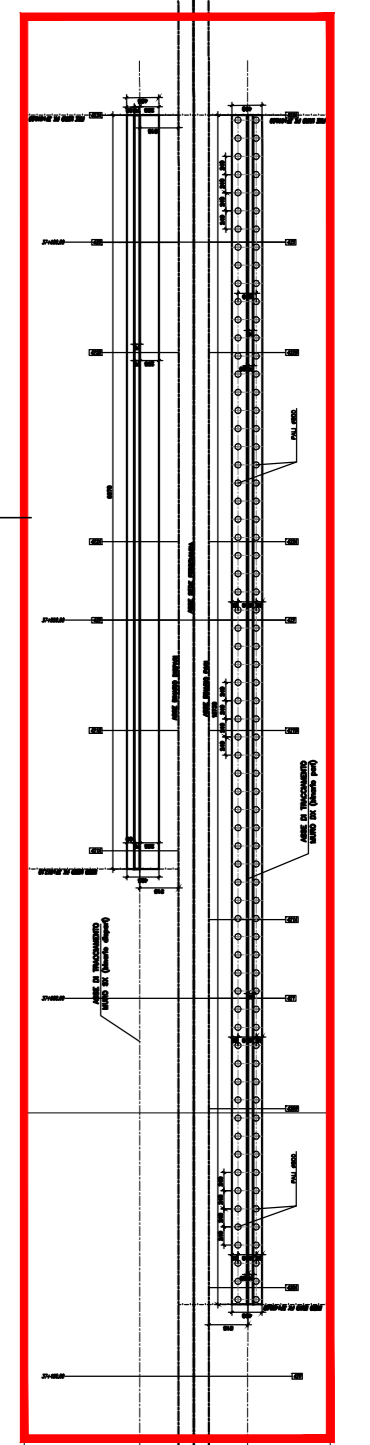


PIANTA FONDAZIONI 2/2
Scala 1:200



SEZIONE LONGITUDINALE 2/2
MURO DX BINARIO PARI
Scala 1:200

TAV. 2



TAV. 1

UBICAZIONE DELL'OPERA
STRALCIO PLANIMETRICO
Scala 1:1000

NOTA BENE: PER LE CARATTERISTICHE DEI MATERIALI SI RIMANDA A QUANTO INDICATO NELL'ELABORATO SPECIFICO "Tabella materiali e note generali - IFOH 02 D11 TTOC00 00 001A"

COMMITTENTE:



PROGETTAZIONE:



DIREZIONE TECNICA
UO INFRASTRUTTURE CENTRO

PROGETTO DEFINITIVO

ITINERARIO NAPOLI - BARI
RADDOPPIO TRATTA CANCELLO - BENEVENTO
II LOTTO FUNZIONALE FRASSO TELESINO - VITLANO
2° LOTTO FUNZIONALE TELOSE - SAN LORENZO
Muri di Sostegno in SX e DX dal km 37+311 a pk 37+616

Muro dx e sx da pk 37+311 a pk 37+616 - Pianta Fondazioni e Profili (Tav. 2/2)

SCALA:

1:200

COMMESSA LOTTO FASE ENTE TIPO DOC. OPERA/DISCIPLINA PROGR. REV.

IFOH 22 D 11 P9 TR1600 002 A

| Revis. | Descrizione | Redatto | Data | Verificato | Data | Approvato | Data | Autorizzato | Data |
|--------|---------------------|----------|-------------|------------|-------------|-----------|-------------|-------------|------|
| A | Emissione Esecutiva | M. Rossi | Giugno 2017 | F. C... | Giugno 2017 | F. C... | Giugno 2017 | | |