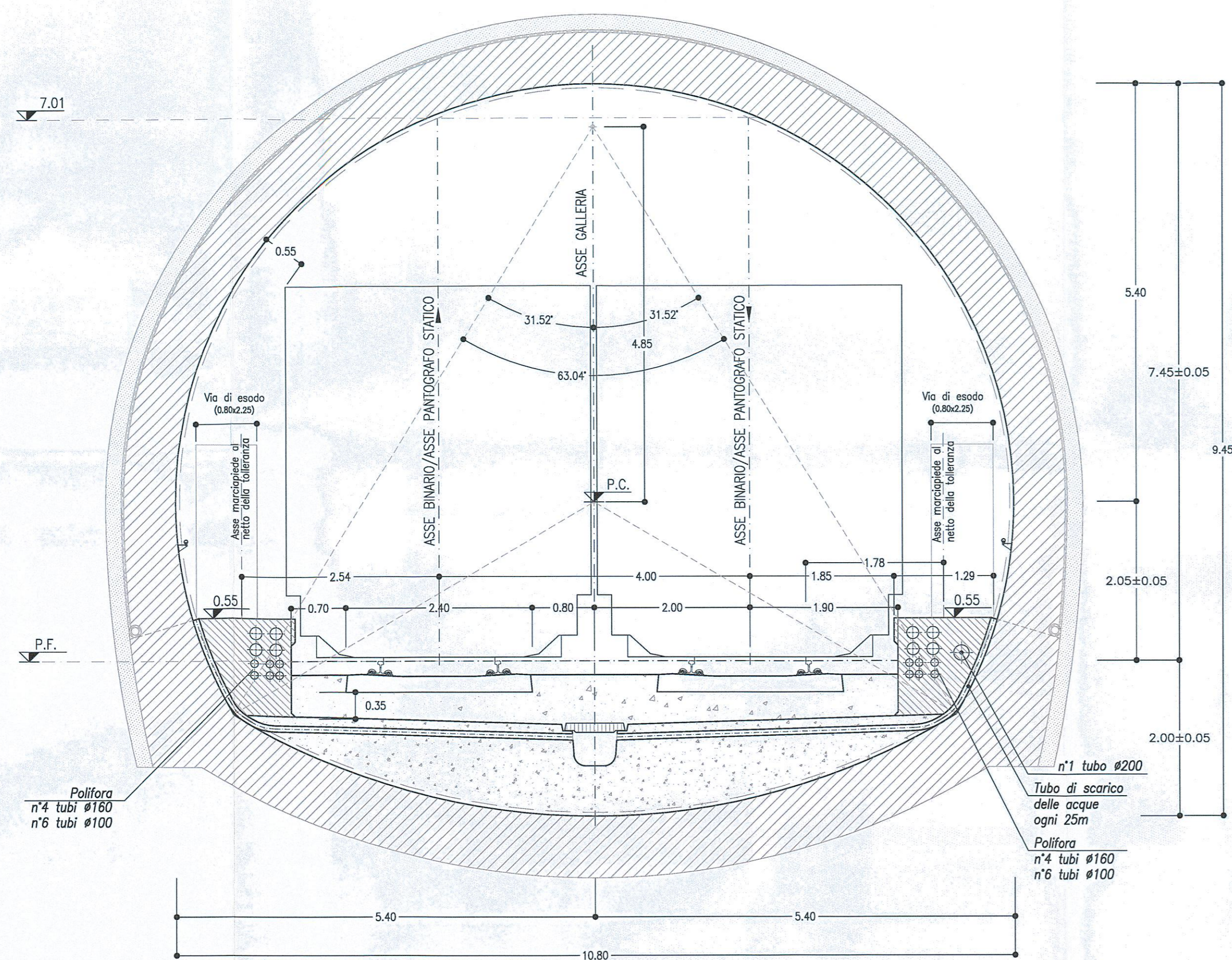
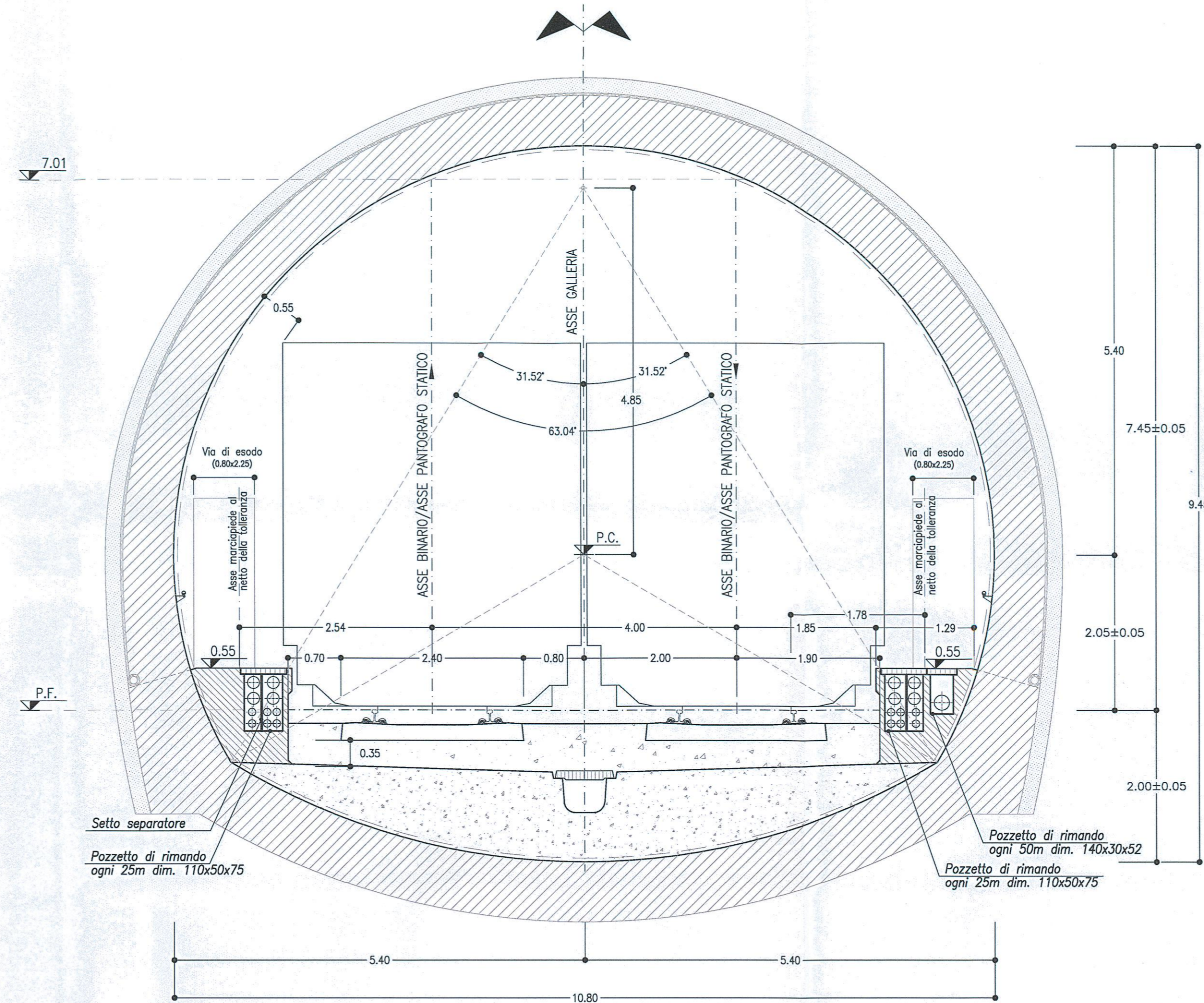


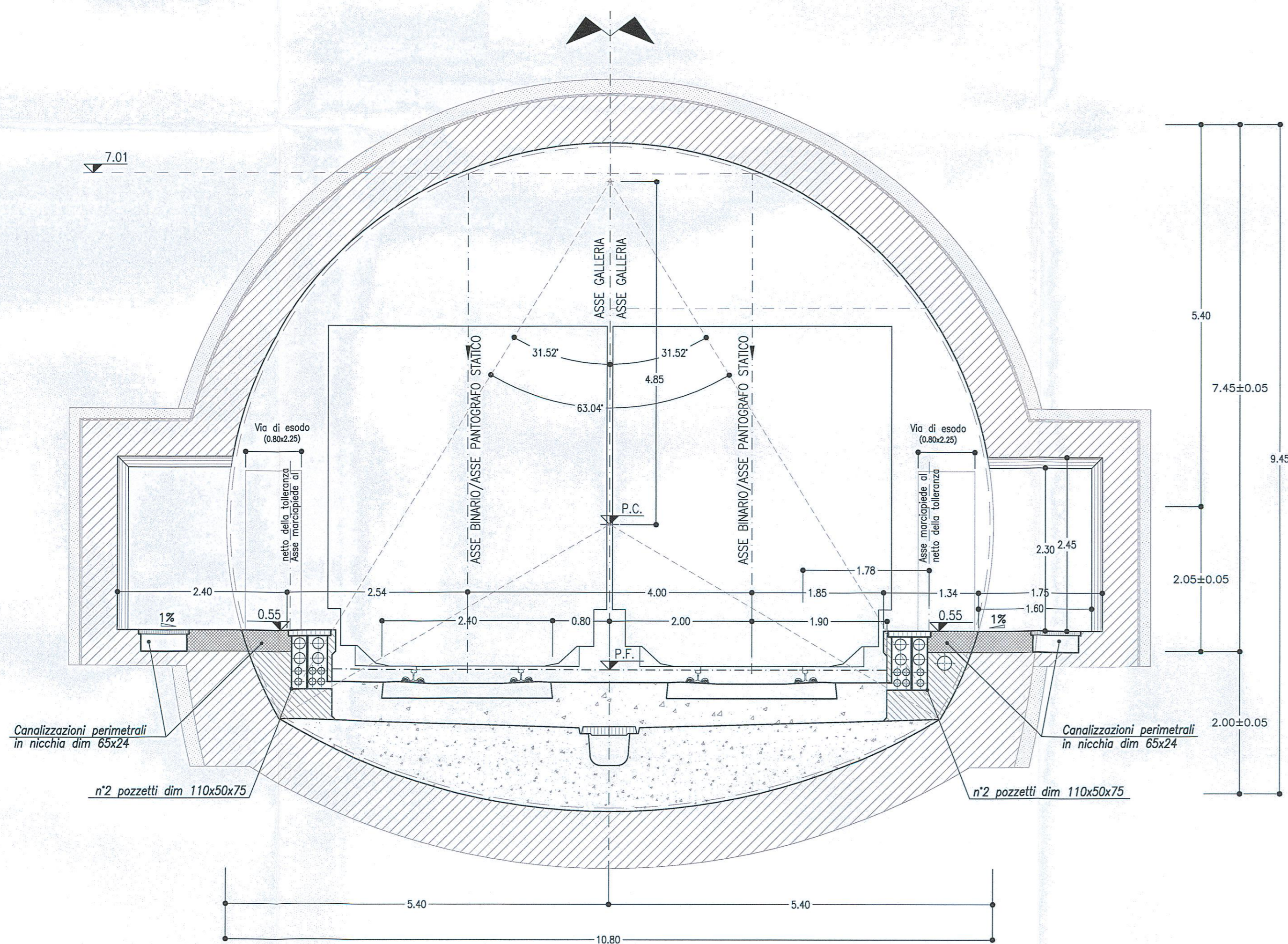
GALLERIA NATURALE
DOPIO BINARIO
 SCAVO IN TRADIZIONALE
 SEZIONE CORRENTE
 SCALA 1:50



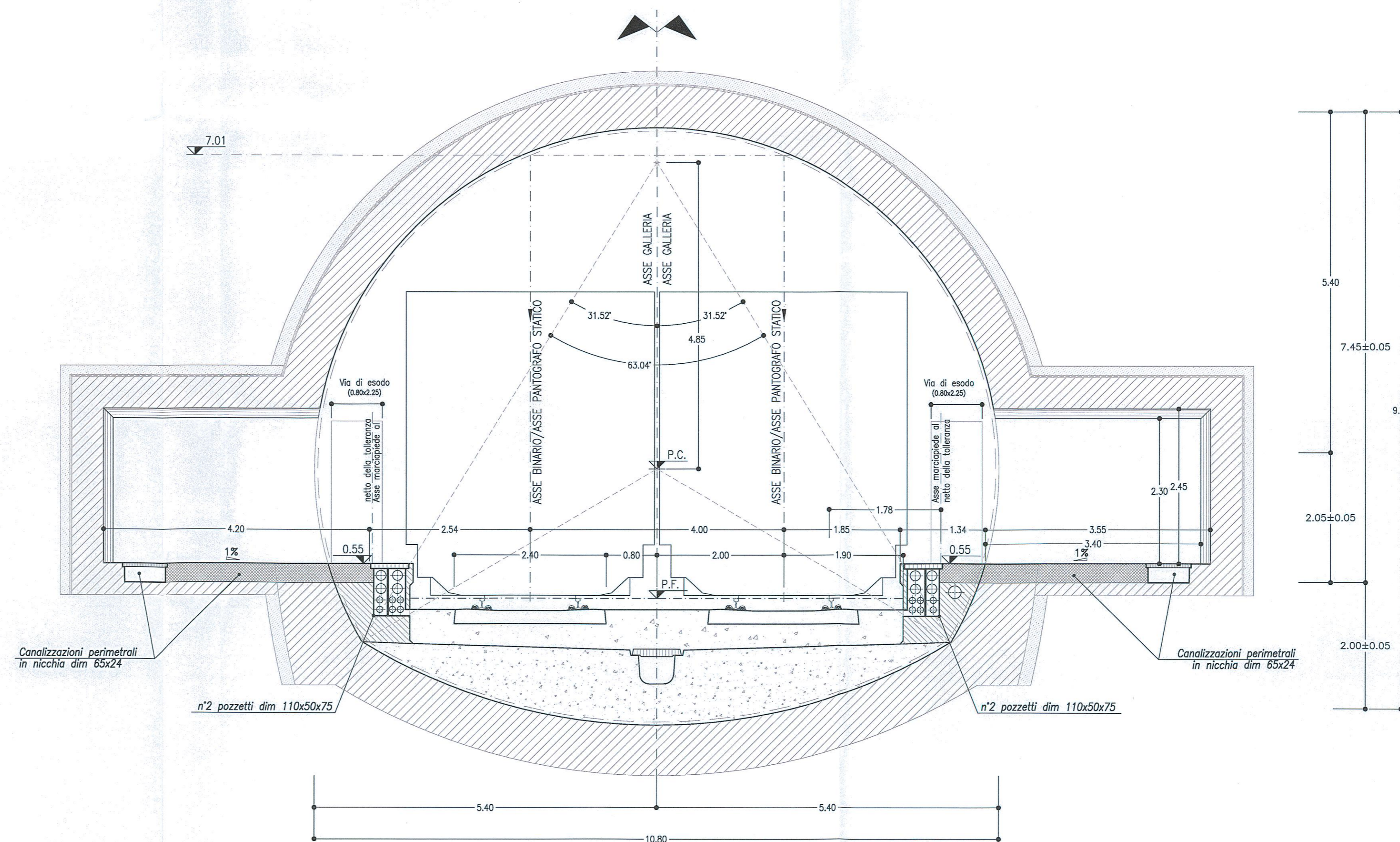
GALLERIA NATURALE
DOPIO BINARIO
 SCAVO IN TRADIZIONALE
 1/2 SEZIONI IN CORRISPONDENZA DEI POZZETTI DI RIMANDO
 SCALA 1:50



GALLERIA NATURALE
DOPIO BINARIO
 SCAVO IN TRADIZIONALE
 SEZIONE IN CORRISPONDENZA DELLE NICCHIE LFM OGNI 250m
 SCALA 1:50



GALLERIA NATURALE
DOPIO BINARIO
 SCAVO IN TRADIZIONALE
 SEZIONE IN CORRISPONDENZA DELLE NICCHIE TECNOLOGICHE OGNI 2000m
 SCALA 1:50



NOTA BENE
 - I CONTENUTI DELLE RAPPRESENTAZIONI GRAFICHE DELLE SEZIONI TIPO DI INTRADOSSO FANNO RIFERIMENTO AL MANUALE DI PROGETTAZIONE DELLE OPERE CIVILI RFI Codice - RFI DTIC SI MA IPS 001 A - PARTE II SEZIONI 4 E 6

NOTE
 - EVENTUALI DIFFERENZE TRA LE MISURE TOTALI E LE SOMMATORIE DELLE MISURE PARZIALI SONO DOVUTE AGLI ARROTONDAMENTI AUTOMATICI DI AUTOCAD
 - PER LE CARATTERISTICHE DEI MATERIALI SI RIMANDA ALL'ELABORATO FONDOZOOZEPINNOGGIO014
 - LE SEZIONI TIPO DI INTRADOSSO SONO RAPPRESENTATE CON RIFERIMENTO ALLA CONFIGURAZIONE DEL MARCIAPIEDE IN RETTIFILLO.

LEGENDA
 P.C.= PIANO DEI CENTRI
 P.F.= PIANO DEL FERRO
 P.S.= PIANO DI SCAVO

COMMITTENTE:

RFI
 RETE FERROVIARIA ITALIANA
 GRUPPO FERROVIE DELLO STATO ITALIANE

PROGETTAZIONE:

ITALFERR
 GRUPPO FERROVIE DELLO STATO ITALIANE

DIREZIONE TECNICA
UO GALLERIE

PROGETTO DEFINITIVO

ITINERARIO NAPOLI - BARI
RADDOPPIO TRATTA CANCELLO - BENEVENTO
II LOTTO FUNZIONALE FRASSO TELESINO - VITULANO
2° LOTTO FUNZIONALE TELESE - SAN LORENZO
 GALLERIE NATURALI DI LINEA - ELABORATI GENERALI
 Gallerie di linea - Sezioni tipo di intradosso policentrica

SCALA: 1:50

REVIS.	DESCRIZIONE	REDAZIONE	DATA	VERIFICATO	DATA	APPROVATO	DATA	AUTORIZZATO	DATA
A	Emissione Esecutiva	S. Luigi	Maggio 2017	G. Maggi	Maggio 2017	F. Cerasa	Maggio 2017	A. Scaglione	Maggio 2017

File: IFOH22D07WBGN000001A n. Elab.: 2.1192

FATTORE DI PLOTTING: LAYOUT: 1 unit Layout: 1 mm su carta