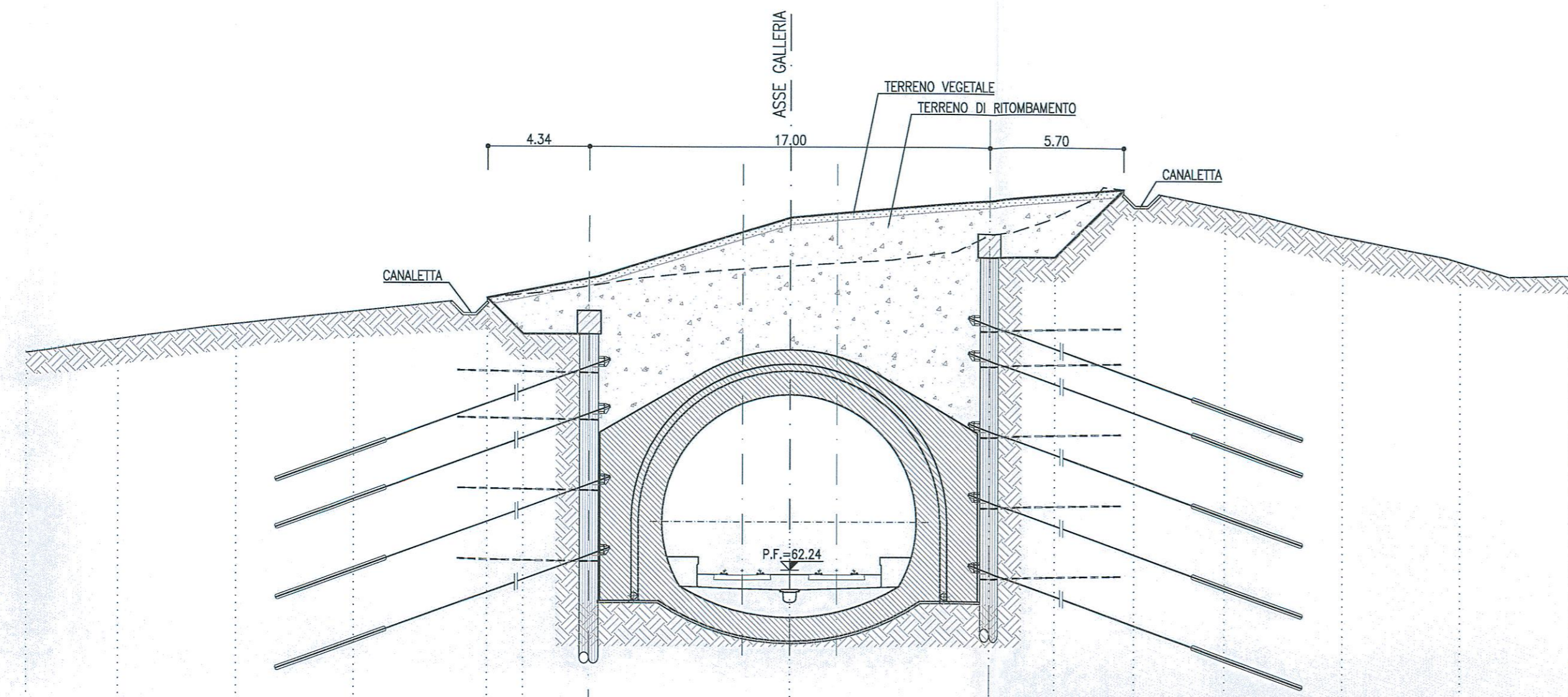


SEZIONE B-B
SCALA 1:200
SEZIONE TRASVERSALE

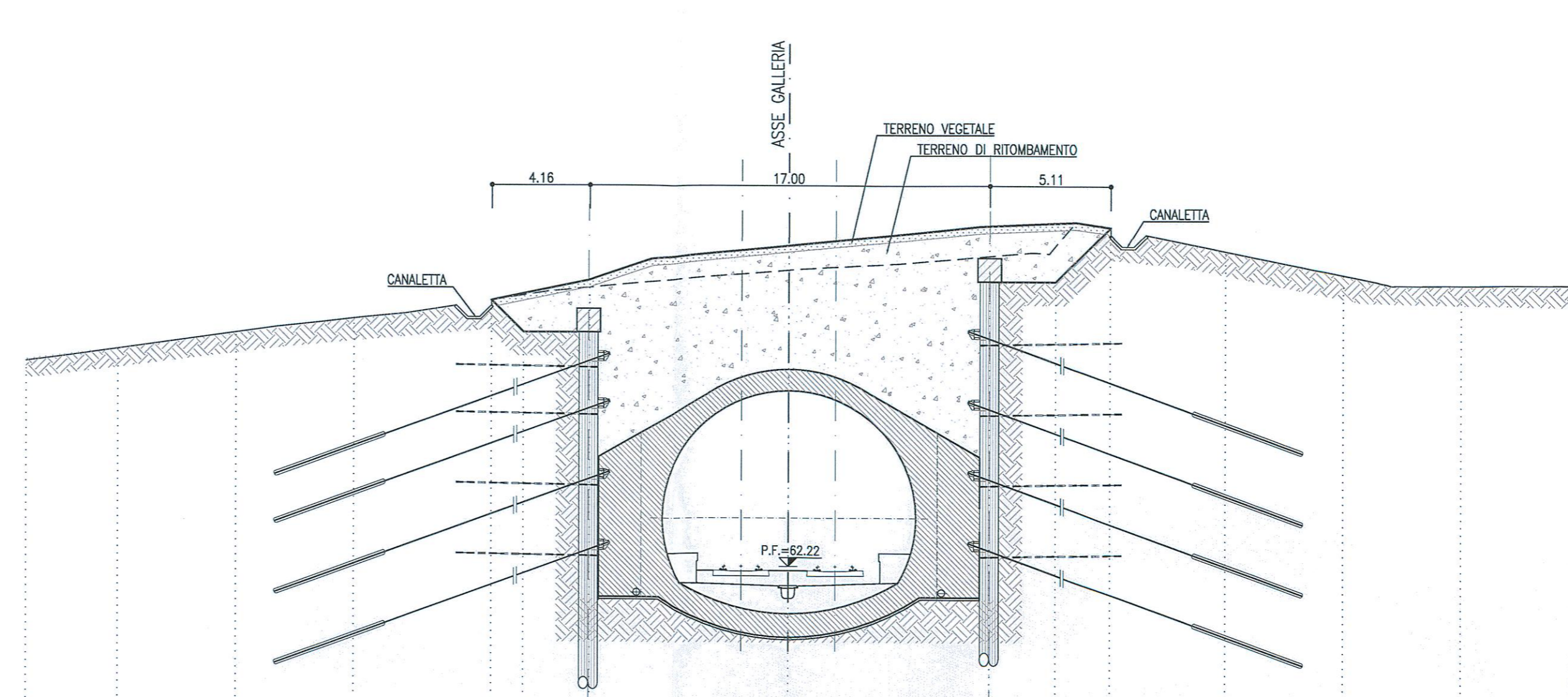


PROGRESSIVA 30+385.40
AREA DI RITOMB. 116.29 mq
AREA TERR. VEG. 8.20 mq

Q. REF. = 40.00

PROGRESSIVE	3.90	8.90	13.90	18.90	23.90	31.95	40.00	42.85	45.70	50.05	55.05	60.05
QUOTE TERRENO	71.96	72.64	73.19	73.79	74.09	74.63	75.16	75.32	75.29	75.38	75.46	75.40
QUOTE PROGETTO	71.96	72.64	73.19	73.79	74.09	74.63	75.16	75.32	75.29	75.38	75.46	75.40
PARZIALI	3.90	5.00	5.00	5.00	5.00	8.50	8.50	2.80	3.37	3.83	5.00	4.72

SEZIONE C-C
SCALA 1:200
SEZIONE TRASVERSALE



PROGRESSIVA 30+390.40
AREA DI RITOMB. 117.64 mq
AREA TERR. VEG. 7.92 mq
AREA CLS. RIEMPIMENTO 33.60 mq

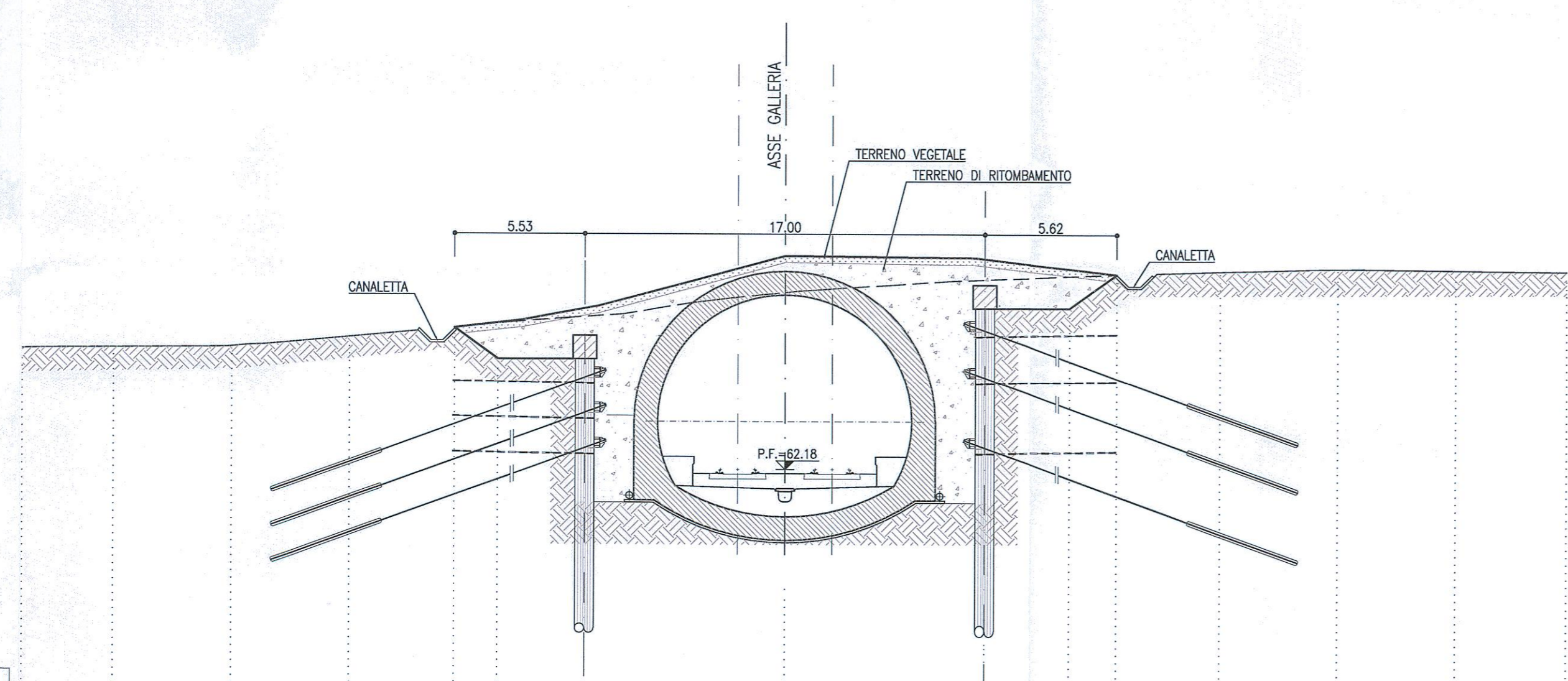
Q. REF. = 40.00

PROGRESSIVE	3.90	8.90	13.90	18.90	23.90	31.95	40.00	42.85	45.70	50.05	55.05	60.05
QUOTE TERRENO	71.37	72.09	72.70	73.00	73.31	74.05	74.67	75.05	75.05	75.35	75.35	75.42
QUOTE PROGETTO	71.37	72.09	72.70	73.00	73.31	74.05	74.67	75.05	75.05	75.35	75.35	75.42
PARZIALI	3.90	5.00	5.00	5.84	1.35	2.80	8.50	8.50	2.80	2.31	4.89	4.72

LEGENDA
P.F. = PIANO DEL FERRO

NOTE
- EVENTUALI DIFFERENZE TRA LE MISURE TOTALI E LE SOMMATORIE DELLE MISURE PARZIALI SONO DOVUTE AGLI ARROTONDAMENTI AUTOMATICI DI AUTOCAD

SEZIONE D-D
SCALA 1:200
SEZIONE TRASVERSALE

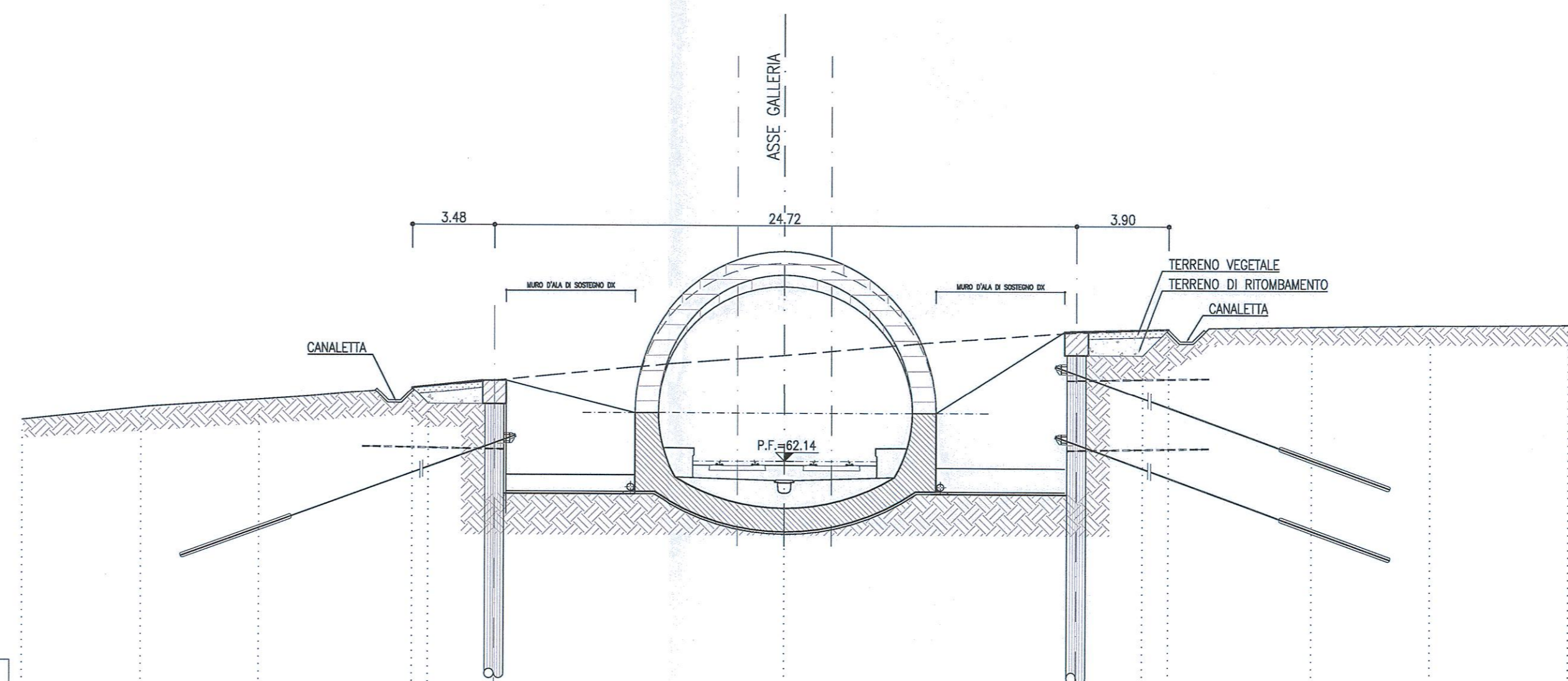


PROGRESSIVA 30+412.50
AREA DI RITOMB. 60.59 mq
AREA TERR. VEG. 8.27 mq

Q. REF. = 40.00

PROGRESSIVE	3.90	8.90	13.90	18.90	23.90	32.40	40.00	43.70	47.00	50.00	55.00	60.00
QUOTE TERRENO	67.32	67.38	67.81	68.22	68.43	69.04	69.74	70.14	70.52	70.54	70.79	70.76
QUOTE PROGETTO	67.32	67.38	67.81	68.22	68.43	69.04	69.74	70.14	70.52	70.54	70.79	70.76
PARZIALI	3.90	5.00	5.00	5.00	5.00	8.50	8.50	3.62	2.00	4.38	5.00	4.72

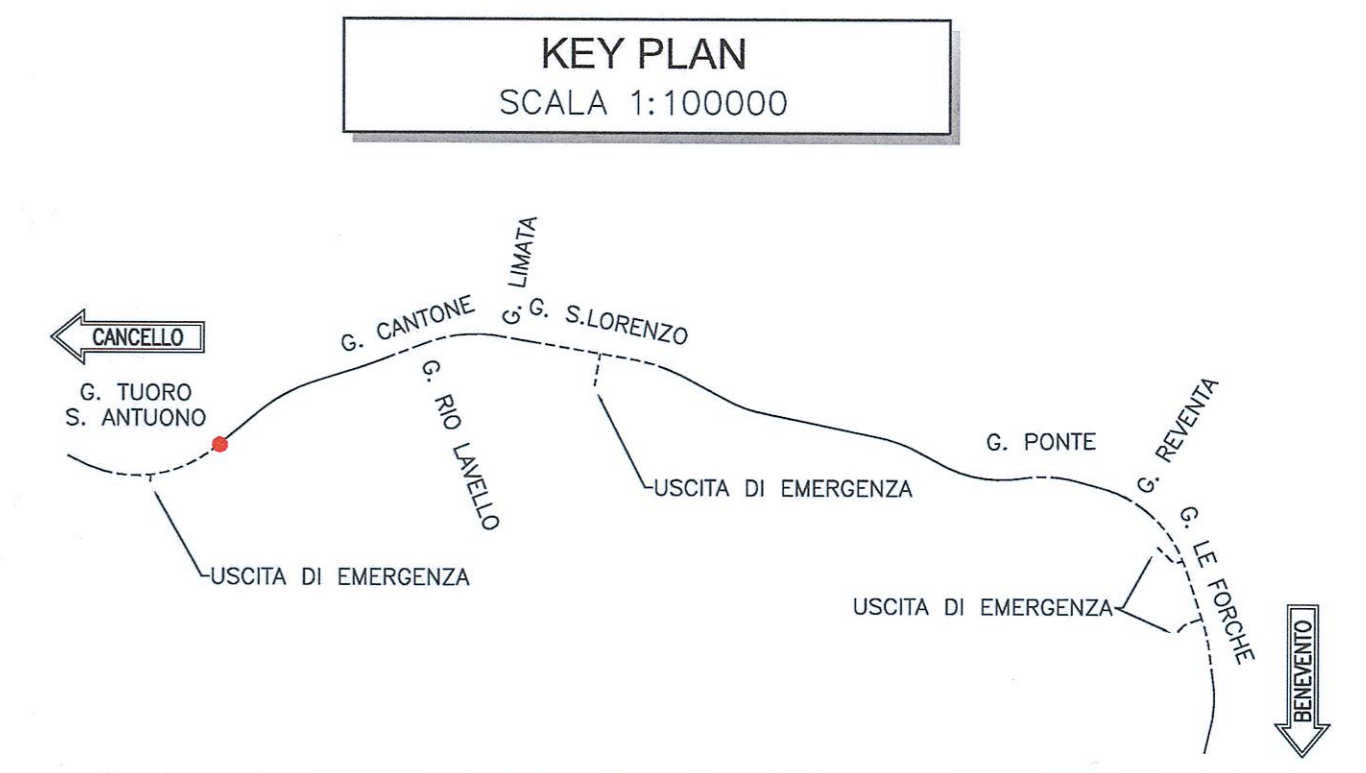
SEZIONE E-E
SCALA 1:200
SEZIONE TRASVERSALE



PROGRESSIVA 30+430.00
AREA DI RITOMB. 3.41 mq
AREA TERR. VEG. 1.83 mq

Q. REF. = 40.00

PROGRESSIVE	5.00	10.00	15.00	17.20	20.00	32.36	44.72	47.00	54.72	59.72		
QUOTE TERRENO	64.35	64.71	65.64	65.97	66.55	66.60	67.05	67.05	67.05	68.03		
QUOTE PROGETTO	64.35	64.71	65.64	65.97	66.55	66.60	67.05	67.05	67.05	68.03		
PARZIALI	5.00	5.00	6.52	0.89	2.80	12.36	12.36	2.80	1.10	6.10	5.00	5.88



COMMITTENTE:
RFI
RETE FERROVIARIA ITALIANA
GRUPPO FERROVIE DELLO STATO ITALIANE

PROGETTAZIONE:
ITALFERR
GRUPPO FERROVIE DELLO STATO ITALIANE

DIREZIONE TECNICA
UO GALLERIE

PROGETTO DEFINITIVO

ITINERARIO NAPOLI - BARI
RADDOPPIO TRATTA CANCELLO - BENEVENTO
II LOTTO FUNZIONALE FRASSO TELESINO - VITULANO
2° LOTTO FUNZIONALE TELESO - SAN LORENZO

GALLERIA TUORO S. ANTUONO - IMBOCCO LATO BENEVENTO
Sistemazione definitiva - Sezioni caratteristiche

SCALA: 1:200

Revis.	Descrizione	Redatto	Data	Verificato	Data	Approvato	Data	Autorizzato	Data
A	Emissione esecutiva	A. Colucci	10/05/2017	A. Anselmi	10/05/2017	F. Carone	10/05/2017		

File: IFOH22007V9GA0400002A n. Elab.: 2.1.2017