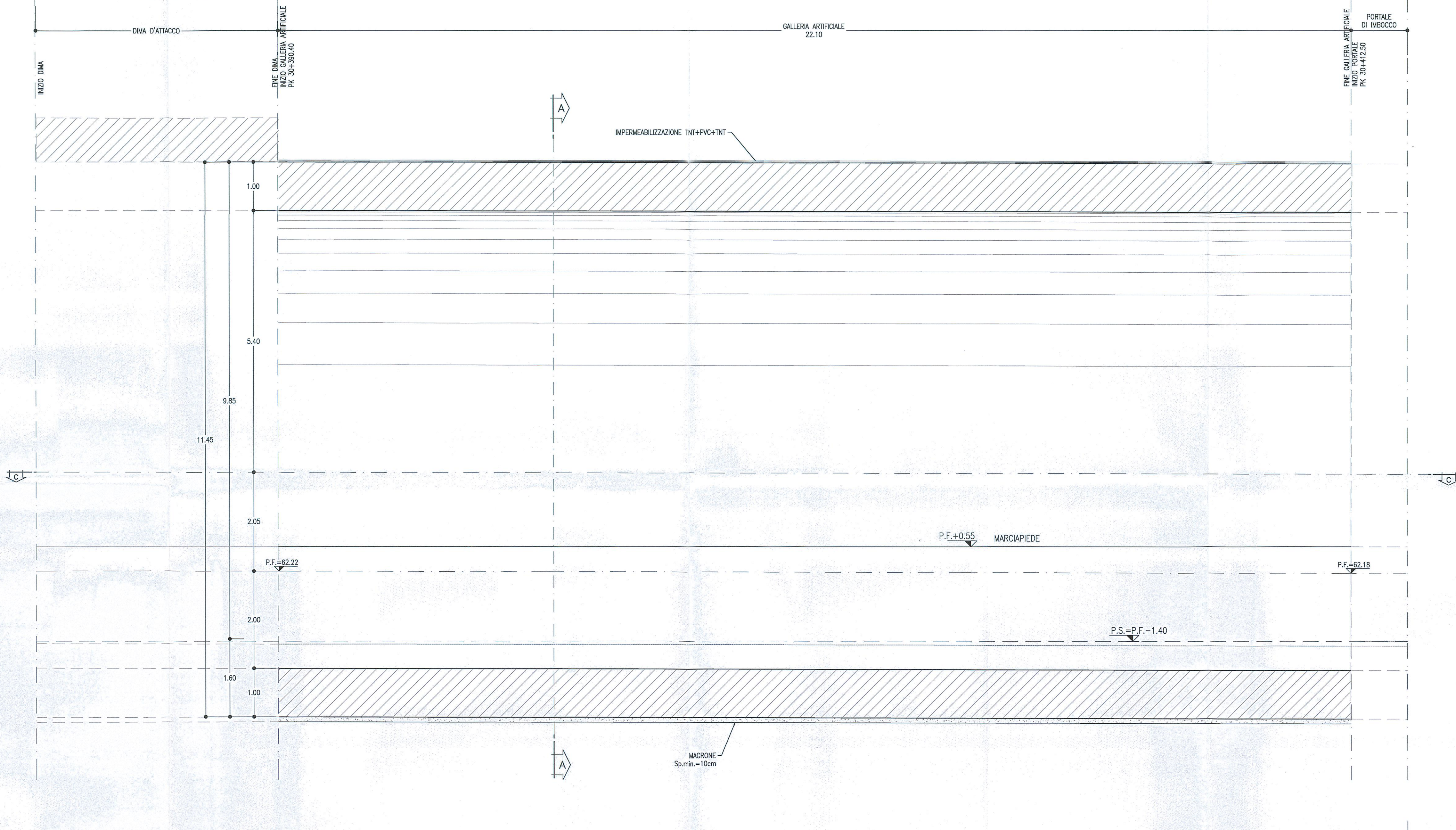
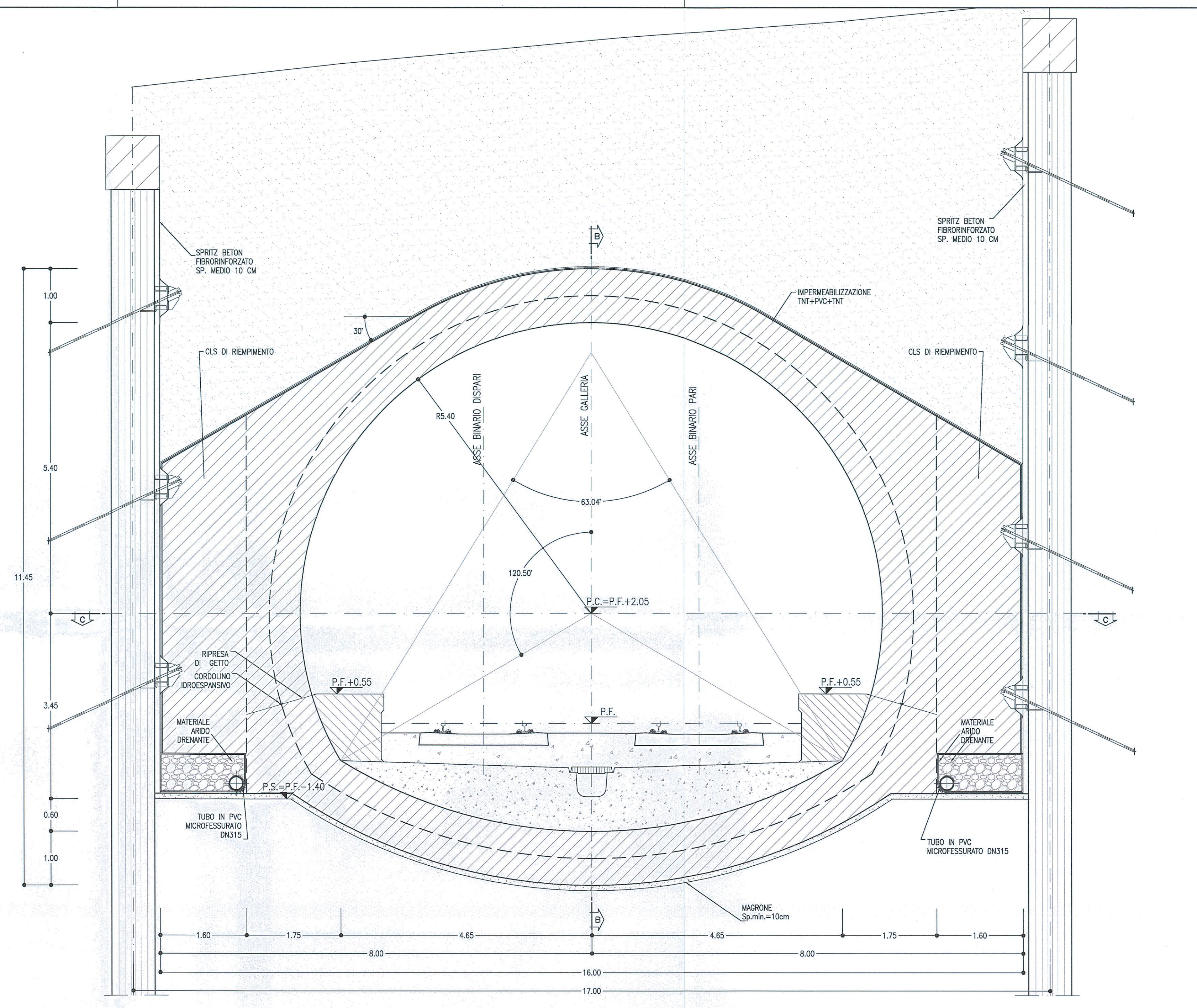
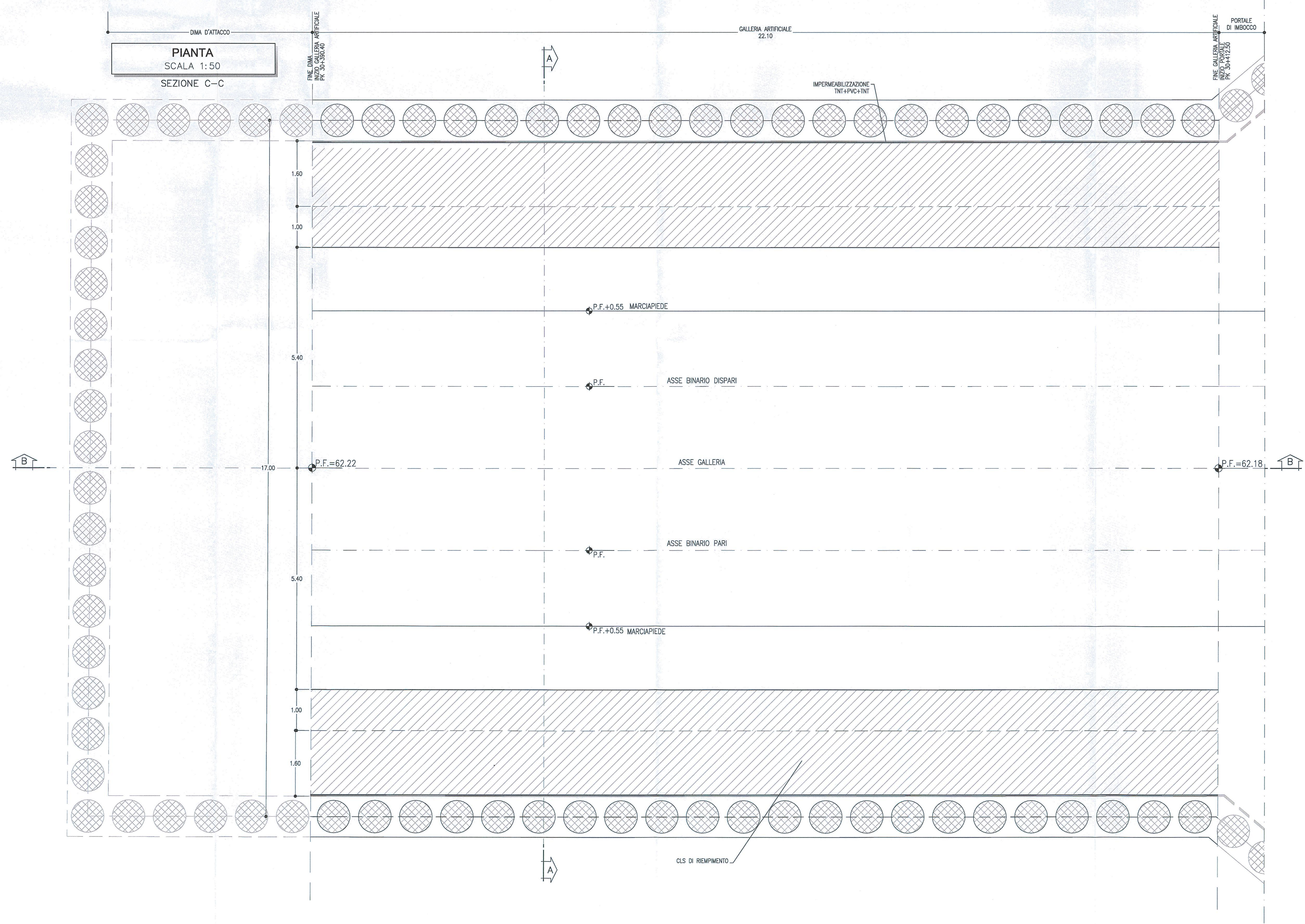


**PROFILO LONGITUDINALE**  
SCALA 1:50  
SEZIONE B-B



**PIANTA**  
SCALA 1:50  
SEZIONE C-C



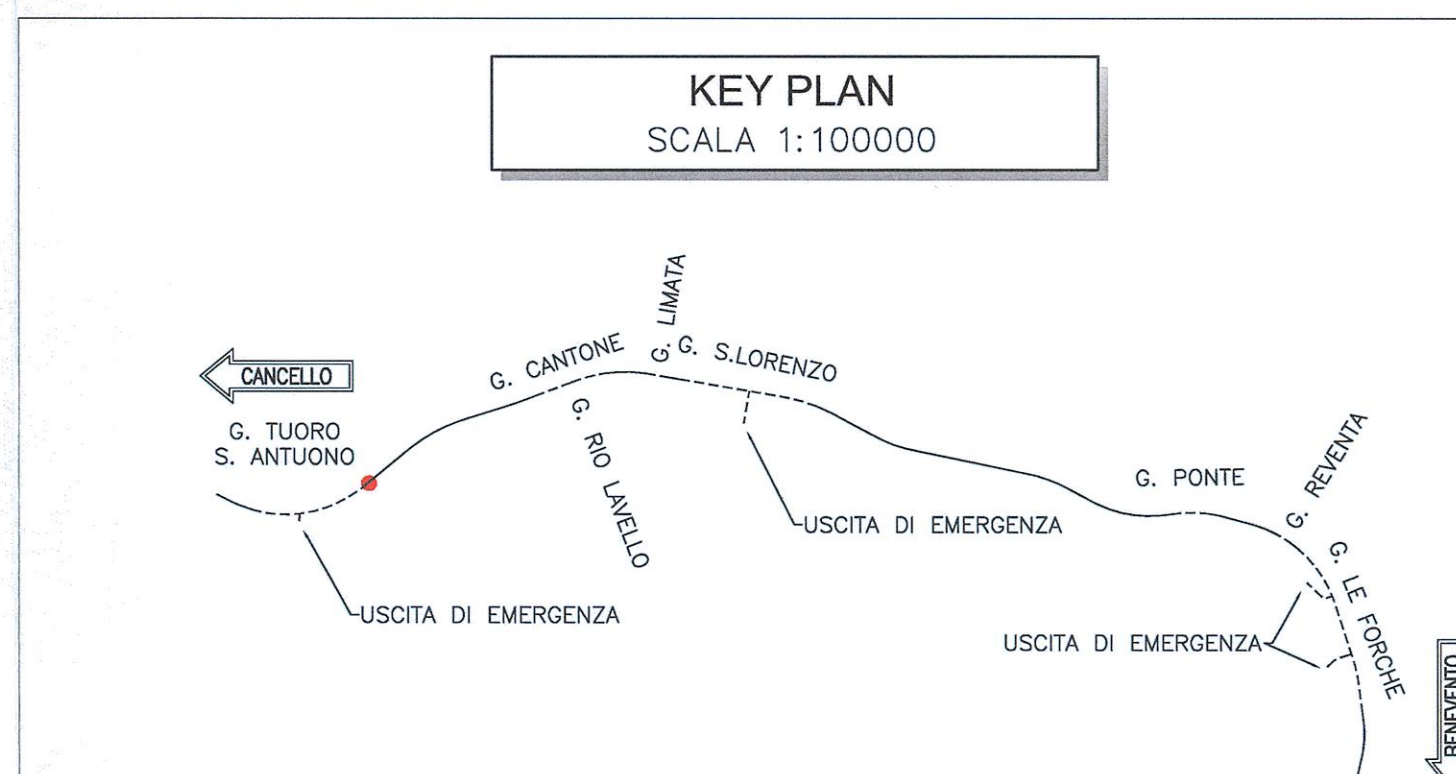
INCIDENZA ARMATURE	
- ARCO ROVESCIO E MURETTE	95 kg/m <sup>2</sup>
- CALOTA E PEDRITTE	90 kg/m <sup>2</sup>

LEGENDA	
P.C. =	PIANO DEI CENTRI
P.F. =	PIANO DEL FERRO
P.S. =	PIANO DI SCAVO

NOTE	
- PER LE CARATTERISTICHE DEI MATERIALI SI RIMANDA ALL'ELABORATO IF0H22007SPGN00000001A	
- EVENTUALI DIFFERENZE TRA LE MISURE TOTALI E LE SCAMBIATE DI LE MISURE PARZIALI SONO DOVUTE AGLI ARROTONDAMENTI AUTOMATICI DI AUTOCAD	



COMMITTENTE:  
**RFI**  
RETE FERROVIARIA ITALIANA  
GRUPPO FERROVIE DELLO STATO ITALIANE

PROGETTAZIONE:  
**ITALFERR**  
GRUPPO FERROVIE DELLO STATO ITALIANE

**DIREZIONE TECNICA**  
**UO GALLERIE**

**PROGETTO DEFINITIVO**  
**ITINERARIO NAPOLI - BARI**  
**RADDOPPIO TRATTA CANCELLO - BENEVENTO**  
**II LOTTO FUNZIONALE FRASSO TELESINO - VITULANO**  
**2° LOTTO FUNZIONALE TELESE - SAN LORENZO**

GALLERIA TUORO S. ANTUONO - IMBOCCO LATO BENEVENTO  
Galleria artificiale policentrica

SCALA: 1:50

Revis.	Descrizione	Redatto	Data	Verificato	Data	Approvato	Data	Autorizzato	Data
A	Emissione esecutiva	A. Colicchio	02/05/2017	A. Amadio	02/05/2017	F. Camone	02/05/2017		

File: IF0H22007BRGA0400002A n. Ediz.: 21 2017