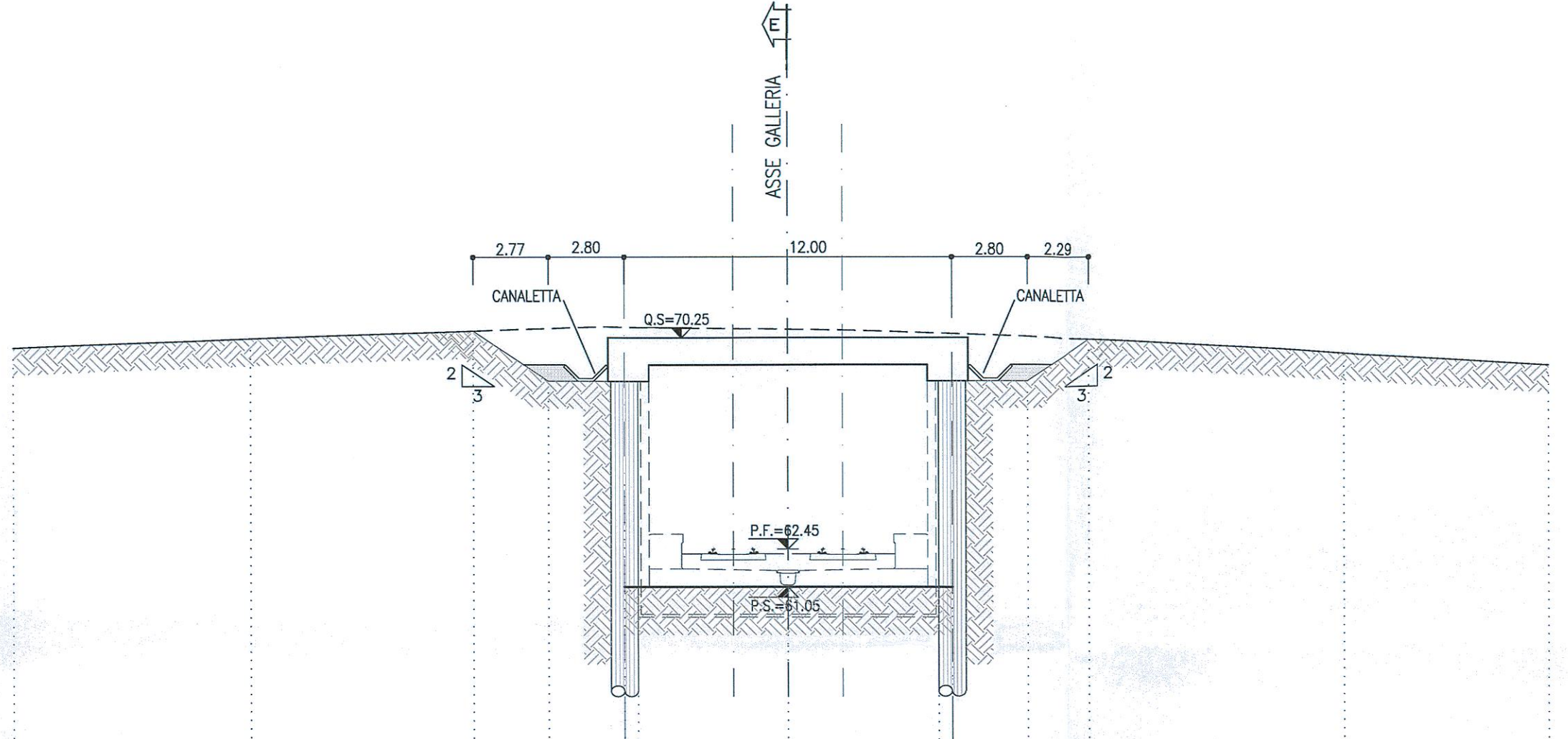


SEZIONE A-A  
SCALA 1:200  
SEZIONE TRASVERSALE

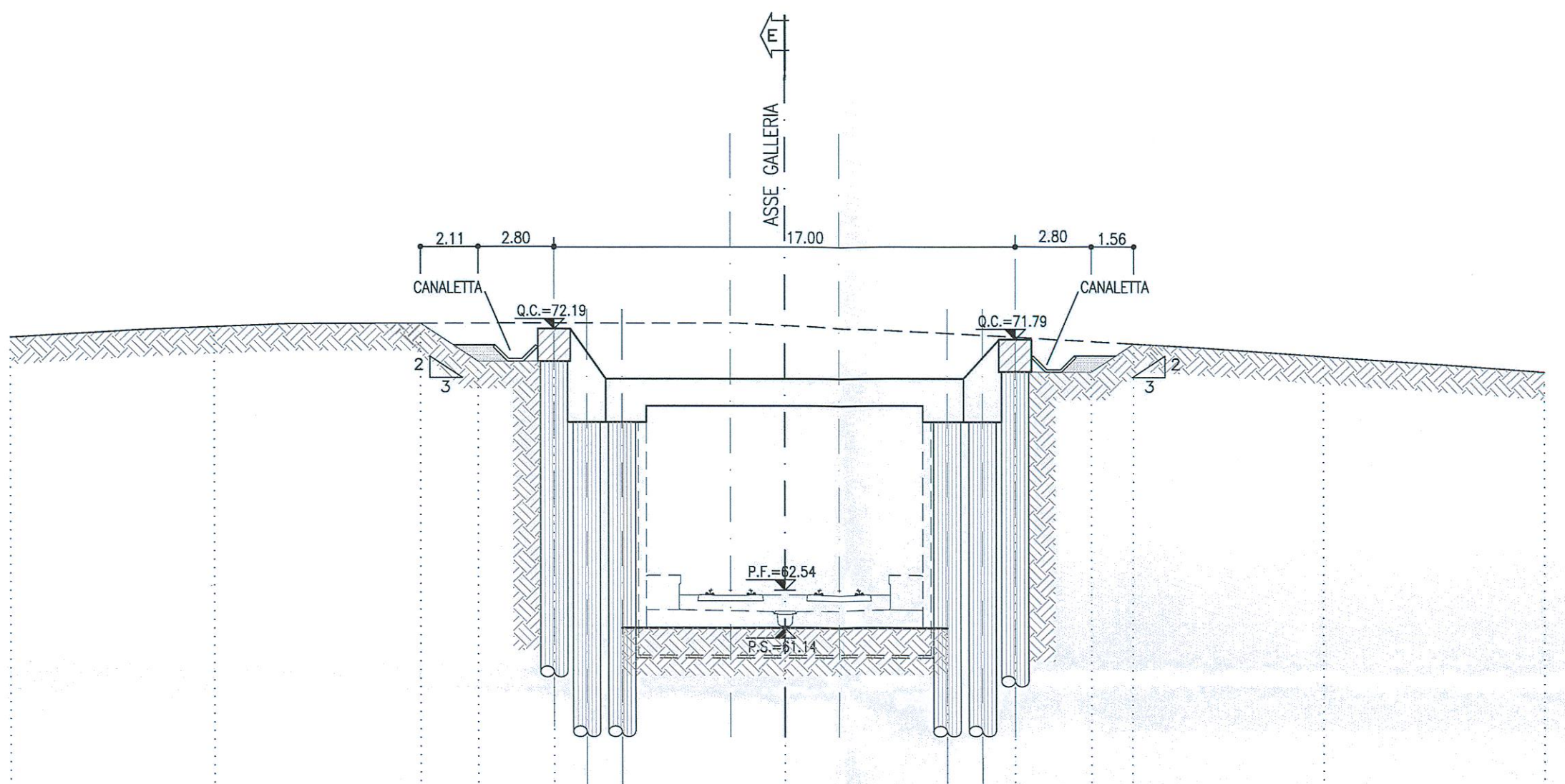


PROGRESSIVA 32+928.26  
AREA SCAVO 121.09 mq

Q.Ref. = 50.00

PROGRESSIVE	0.00	8.74	16.80	19.71	23.01	26.51	30.01	32.31	36.61	40.88	46.51		
QUOTE TERRENO	68.89	70.22	70.50	70.57	70.53	70.55	70.56	70.59	70.18	68.85	68.21		
QUOTE PROGETTO	68.88	70.25	70.55	68.85	68.85	68.85	68.85	68.85	70.18	68.85	68.21		
PARZIALI		8.74	8.21	2.78	2.80	0.00	5.50	5.50	0.00	2.80	2.29	9.38	7.53

SEZIONE B-B  
SCALA 1:200  
SEZIONE TRASVERSALE



PROGRESSIVA 32+972.60  
AREA SCAVO 151.02 mq

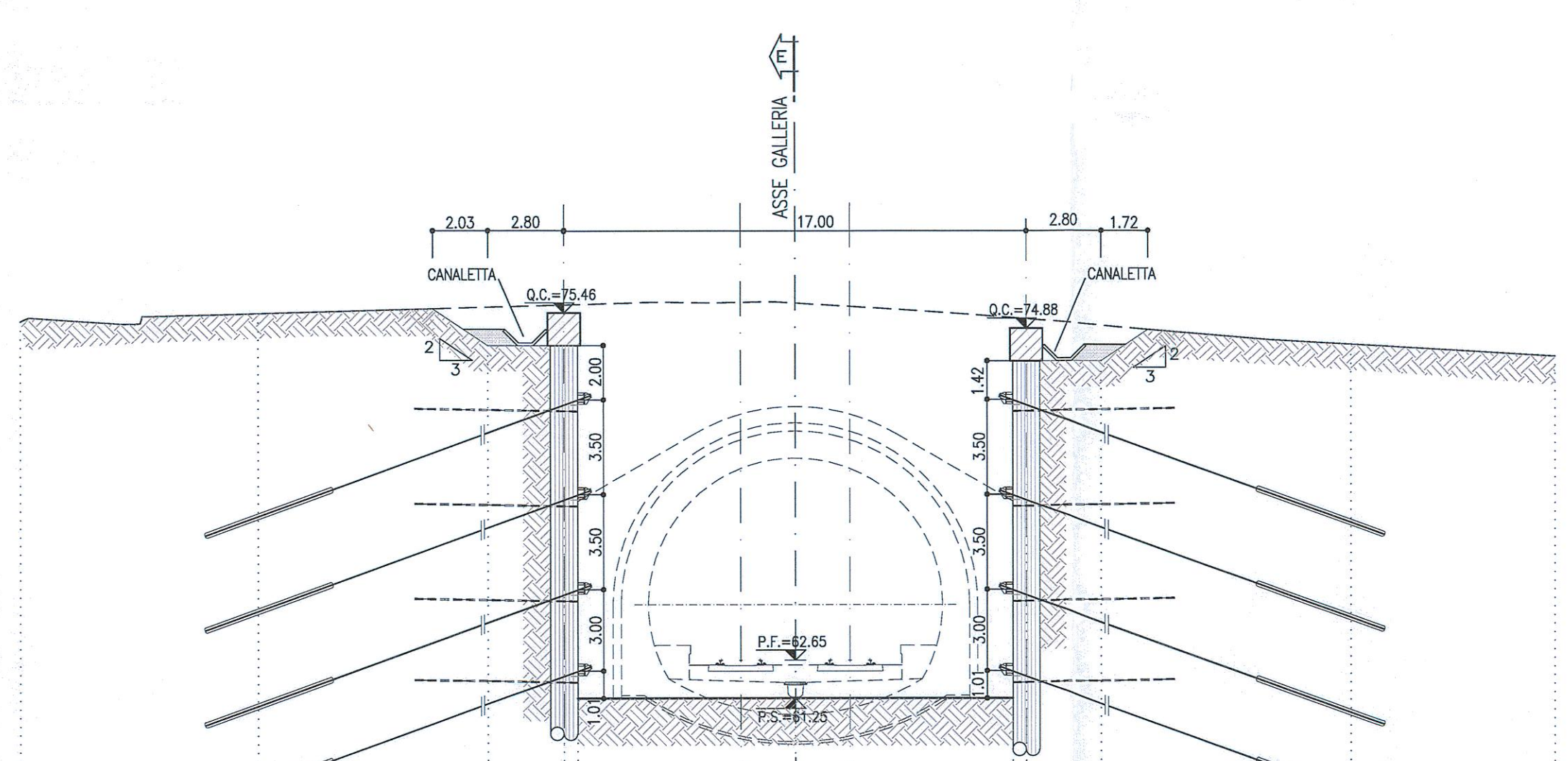
Q.Ref. = 50.00

PROGRESSIVE	0.00	7.52	10.53	12.71	16.71	20.51	23.51	26.51	30.51	34.51	38.51	42.51	46.51
QUOTE TERRENO	71.80	72.27	72.40	70.43	72.40	72.40	72.40	72.40	72.31	72.01	71.88	70.12	68.36
QUOTE PROGETTO	68.52	70.88	70.42	70.42	68.45	61.02	61.02	61.02	61.02	68.45	70.12	71.03	70.59
PARZIALI		7.52	7.71	1.99	2.80	2.50	6.00	6.00	2.50	2.80	1.47	7.07	8.15

**LEGENDA**  
P.F. = PIANO DEL FERRO  
P.S. = PIANO DI SCAVO  
Q.C. = QUOTA CORDOLO  
Q.S. = QUOTA SOLETTA

**NOTE**  
- PER MAGGIORI DETTAGLI SUL NUMERO, SULLA LUNGHEZZA E SULLE CARATTERISTICHE DEI TRANTI E DEI DRENI SI RIMANDA ALL'LABORATORIO "TASC PROVISORIA - SVILUPPATA DELLE OPERE DI IMPIEDICO E PARTICOLARI COSTRUTTIVI"  
- EVENTUALI DIFFERENZE TRA LE MISURE TOTALI E LE SOMMATORIE DELLE MISURE PARZIALI SONO DOVUTE AGLI ARROTONDAMENTI AUTOMATICI DI AUTOCAD

SEZIONE C-C  
SCALA 1:200  
SEZIONE TRASVERSALE

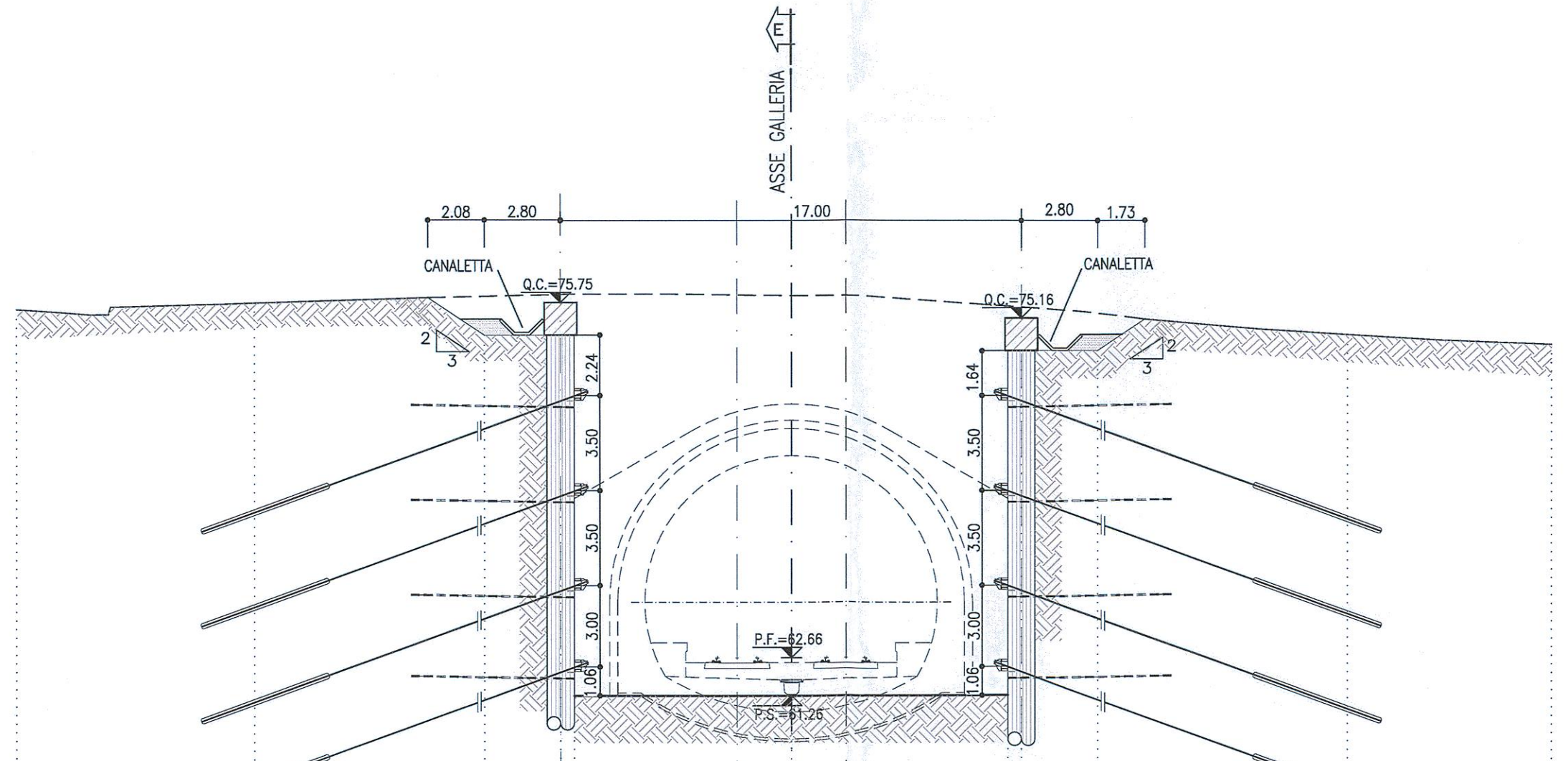


PROGRESSIVA 33+028.50  
AREA SCAVO 243.22 mq

Q.Ref. = 50.00

PROGRESSIVE	0.00	8.74	17.21	19.71	23.01	26.51	30.01	33.51	36.81	40.88	46.51
QUOTE TERRENO	75.14	75.44	75.67	75.67	75.63	75.65	75.68	74.89	74.27	74.27	73.83
QUOTE PROGETTO	75.14	75.44	74.58	74.58	74.58	74.58	74.58	74.58	74.27	74.27	73.83
PARZIALI		8.74	8.47	2.80	0.00	8.00	8.00	0.00	2.80	9.17	7.53

SEZIONE D-D  
SCALA 1:200  
SEZIONE TRASVERSALE



PROGRESSIVA 33+033.50  
AREA SCAVO 247.73 mq

Q.Ref. = 50.00

PROGRESSIVE	0.00	8.74	12.04	16.71	20.51	23.51	26.51	30.51	33.51	36.51	40.88
QUOTE TERRENO	75.49	75.74	75.89	76.40	76.40	76.36	76.39	75.74	74.58	74.58	74.20
QUOTE PROGETTO	75.49	75.74	74.50	74.50	61.98	61.98	61.98	61.98	74.58	74.58	74.20
PARZIALI		8.74	8.47	2.80	0.00	8.00	8.00	0.00	2.80	9.17	7.53



COMMITTENTE:  
**RFI**  
RETE FERROVIARIA ITALIANA  
GRUPPO FERROVIE DELLO STATO ITALIANE

PROGETTAZIONE:  
**ITALFERR**  
GRUPPO FERROVIE DELLO STATO ITALIANE

**DIREZIONE TECNICA**  
**UO GALLERIE**

**PROGETTO DEFINITIVO**

**ITINERARIO NAPOLI - BARI**  
**RADDOPPIO TRATTA CANCELLO - BENEVENTO**  
**II LOTTO FUNZIONALE FRASSO TELESINO - VITULANO**  
**2° LOTTO FUNZIONALE TELOSE - SAN LORENZO**

GALLERIA CANTONE - IMBOCCO LATO CANCELLO  
Fase provvisoria - Sezioni caratteristiche

SCALA: 1:200

Rev.	Descrizione	Redatto	Data	Verificato	Data	Approvato	Data	Autorezzato	Data
A	Emissione esecutiva	A. Colucco	10/05/2017	A. Amadio	10/05/2017	F. Camme	10/05/2017		

File: IFQH2207V9GA000001A n. Elob.: 4.6.00