

PLANIMETRIA
SCALA 1:200

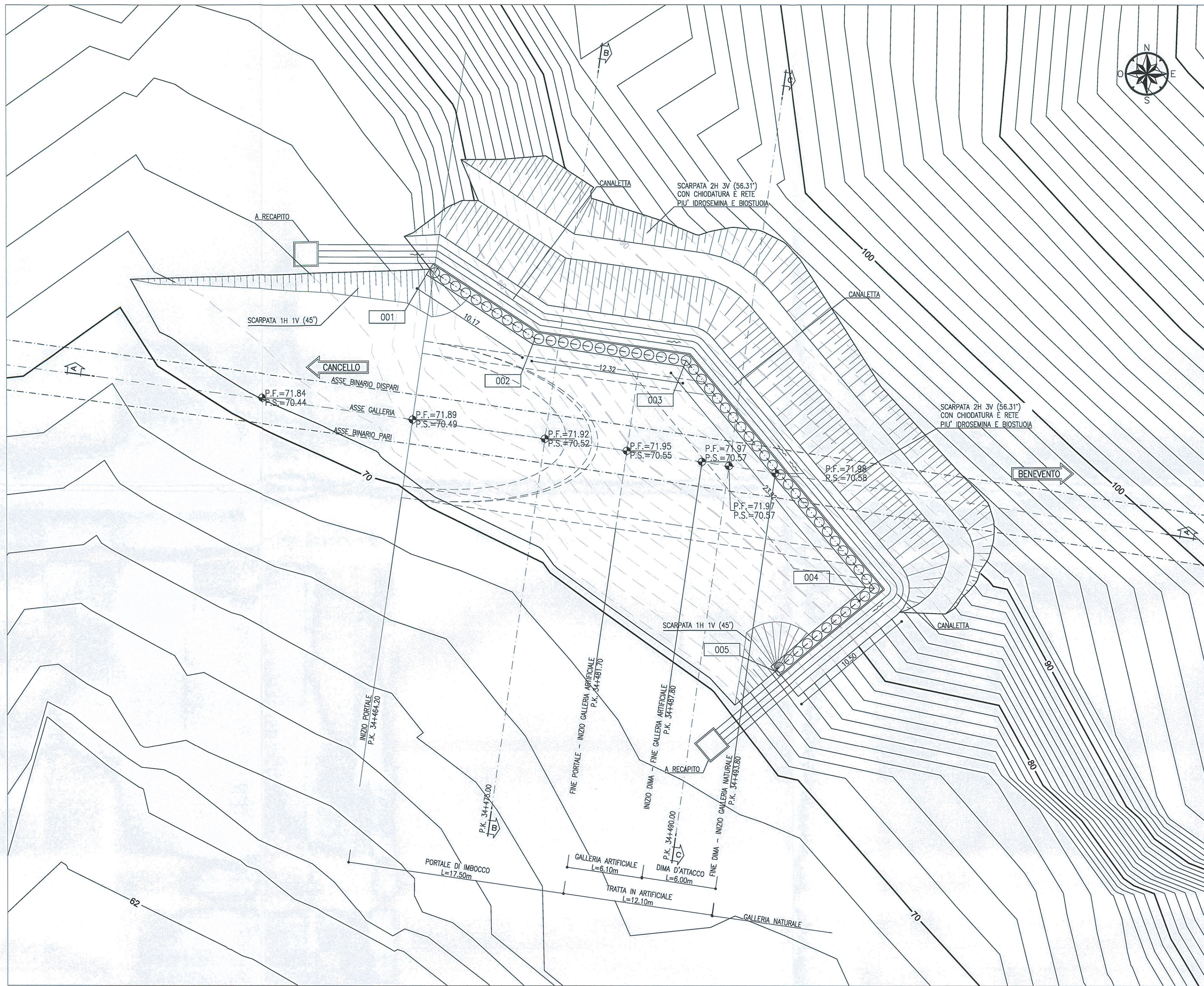


TABELLA DI TRACCIAMENTO

NOME	X [m]	Y [m]	Z [m]
1	2487676.45	4563991.64	75.26
2	2487684.89	4563986.04	80.25
3	2487697.08	4563984.27	86.50
4	2487712.31	4563965.83	84.79
5	2487704.22	4563959.14	75.21

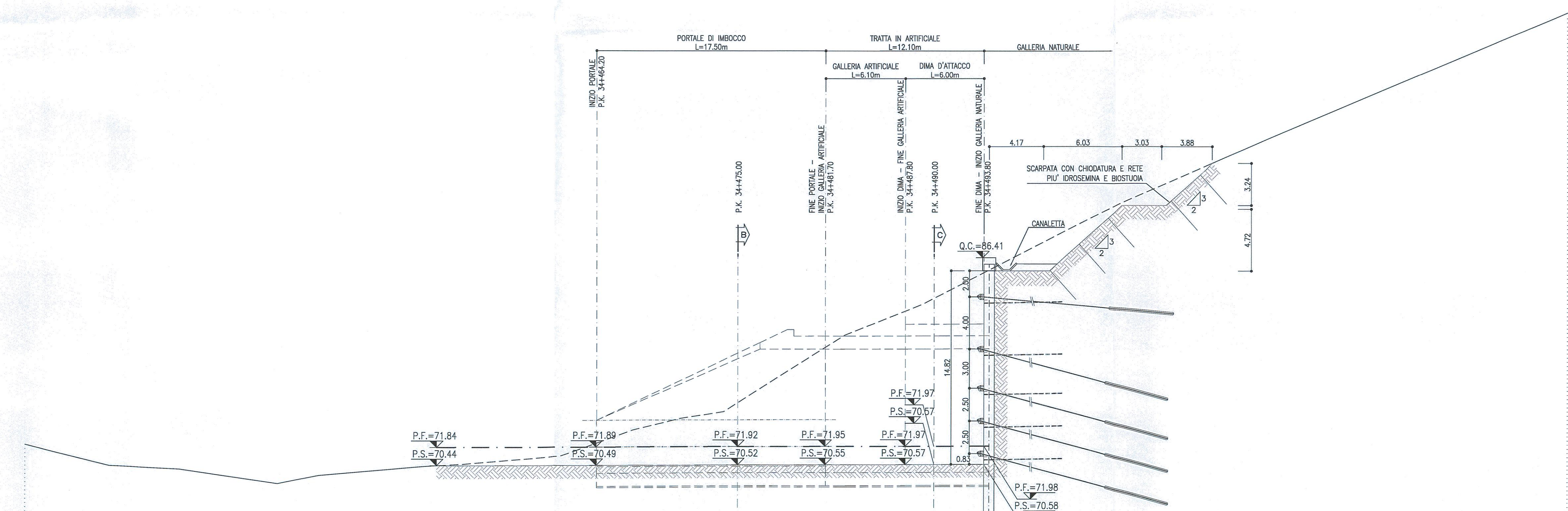
LEGENDA

P.F.	PIANO DEL FERRO
P.S.	PIANO DI SCAVO
Q.C.	QUOTA CORDOLO

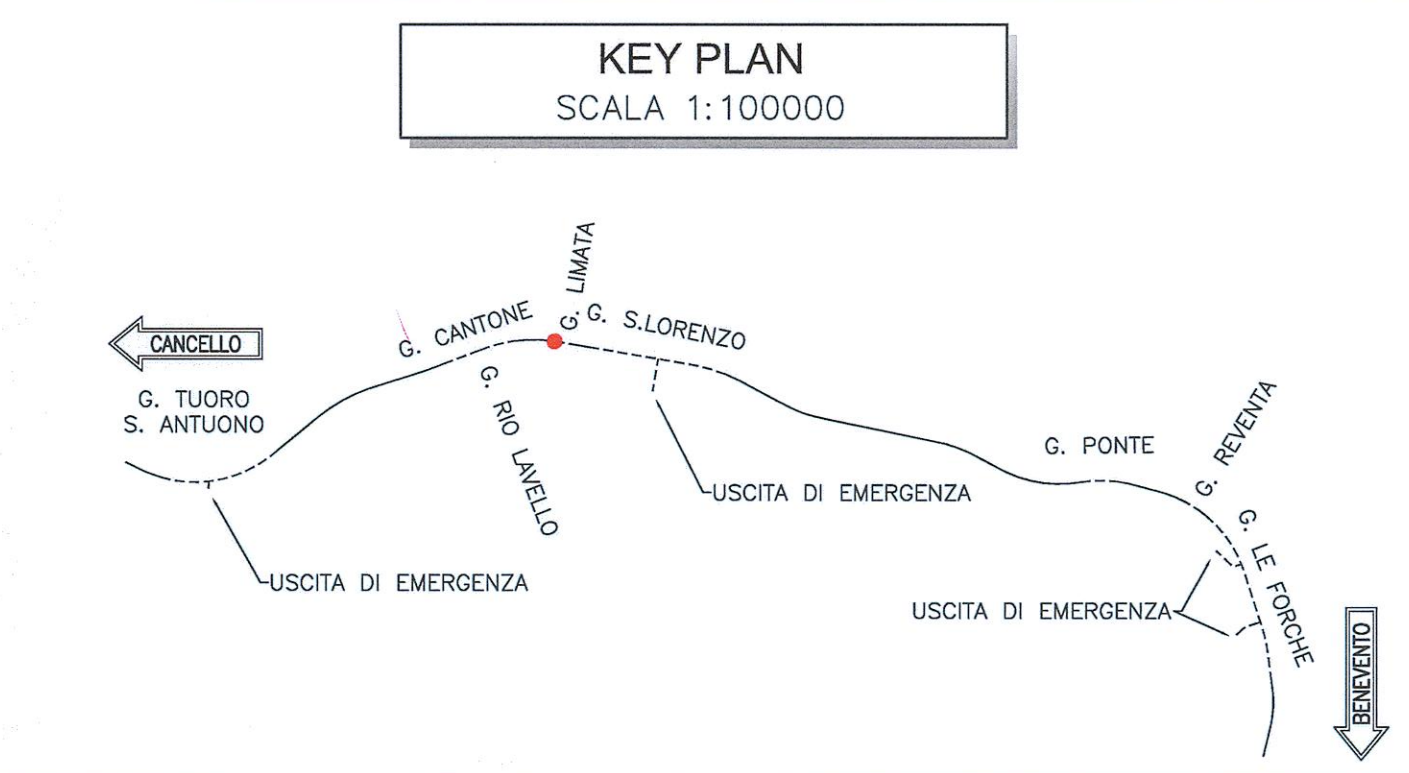
NOTE

- EVENTUALI DIFFERENZE TRA LE MISURE TOTALI E LE SOMMATORIE DELLE MISURE PARZIALI SONO DOVUTE AGLI ARROTONDAMENTI AUTOMATICI DI AUTOCAD

SEZIONE A-A
SCALA 1:200
PROFILO LONGITUDINALE



PROGRESSIVE	72.02	72.03	72.04	72.05	72.06	72.07	72.08	72.09	72.10	72.11	72.12	72.13	72.14	72.15	72.16	72.17	72.18	72.19	72.20
QUOTE TERRENO	72.02	70.43	70.53	69.08	69.08	70.35	70.35	70.49	70.53	70.53	70.53	70.53	70.53	70.53	70.53	70.53	70.53	70.53	70.53
QUOTE PROGETTO	72.02	70.44	70.44	70.44	70.44	70.44	70.44	70.44	70.44	70.44	70.44	70.44	70.44	70.44	70.44	70.44	70.44	70.44	70.44
PARZIALI	6.43	5.33	7.53	3.16	7.74	3.13	7.64	5.56	3.55	3.41	9.23	5.88	10.95	8.83	11.89				22.98



COMMITTENTE:

PROGETTAZIONE:

DIREZIONE TECNICA
UO GALLERIE

PROGETTO DEFINITIVO

ITINERARIO NAPOLI - BARI
RADDOPPIO TRATTA CANCELLO - BENEVENTO
II LOTTO FUNZIONALE FRASSO TELESINO - VITLANO
2° LOTTO FUNZIONALE TELESINO - SAN LORENZO

GALLERIA LIMATA - IMBOCCO LATO CANCELLO
Fase provvisoria - Planimetria e profilo longitudinale

SCALA: 1:200

Revis.	Descrizione	Redatto	Data	Verificato	Data	Approvato	Data	Autorizzato	Data
A	Emissione esecutiva	A. Colucci	Maggio 2017	A. Amato	Maggio 2017	F. Cennamo	Maggio 2017		

File: IFOH22D0719GA0800001A n. Elab.: 27_2.37

FATTORE DI RITAGGIO LAVOUR: 1 unita Layout = 1 mm su carta