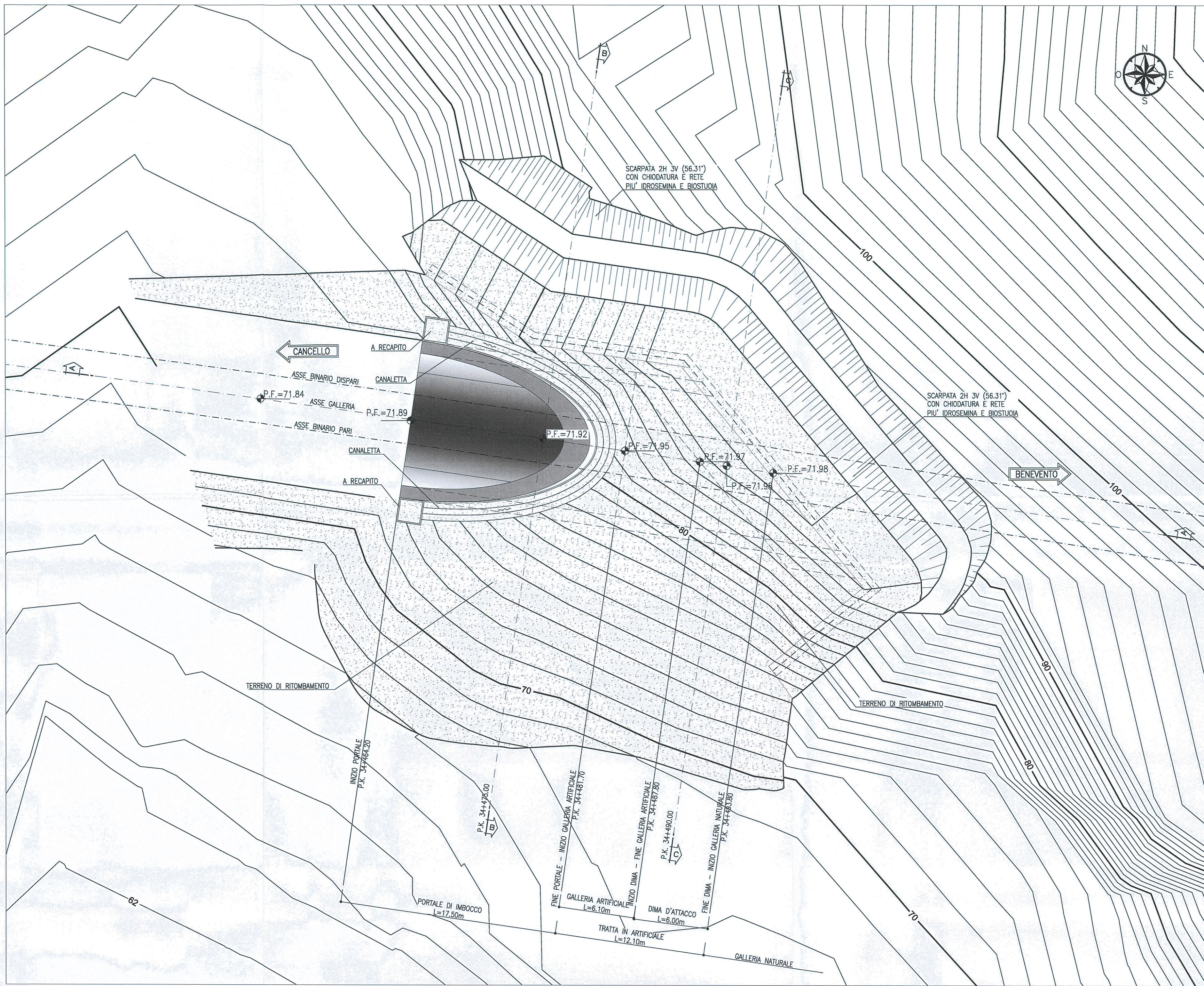
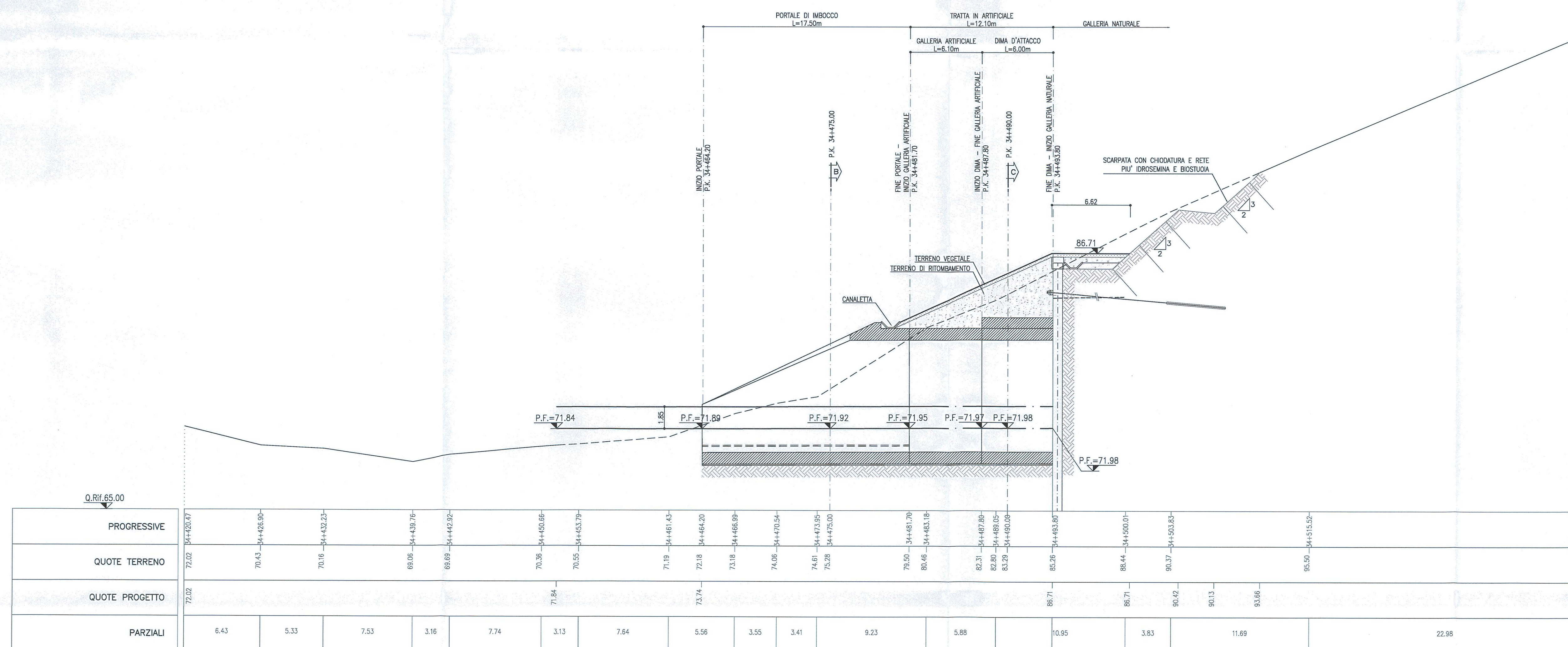


PLANIMETRIA
SCALA 1:200



SEZIONE A-A
SCALA 1:200

PROFILO LONGITUDINALE



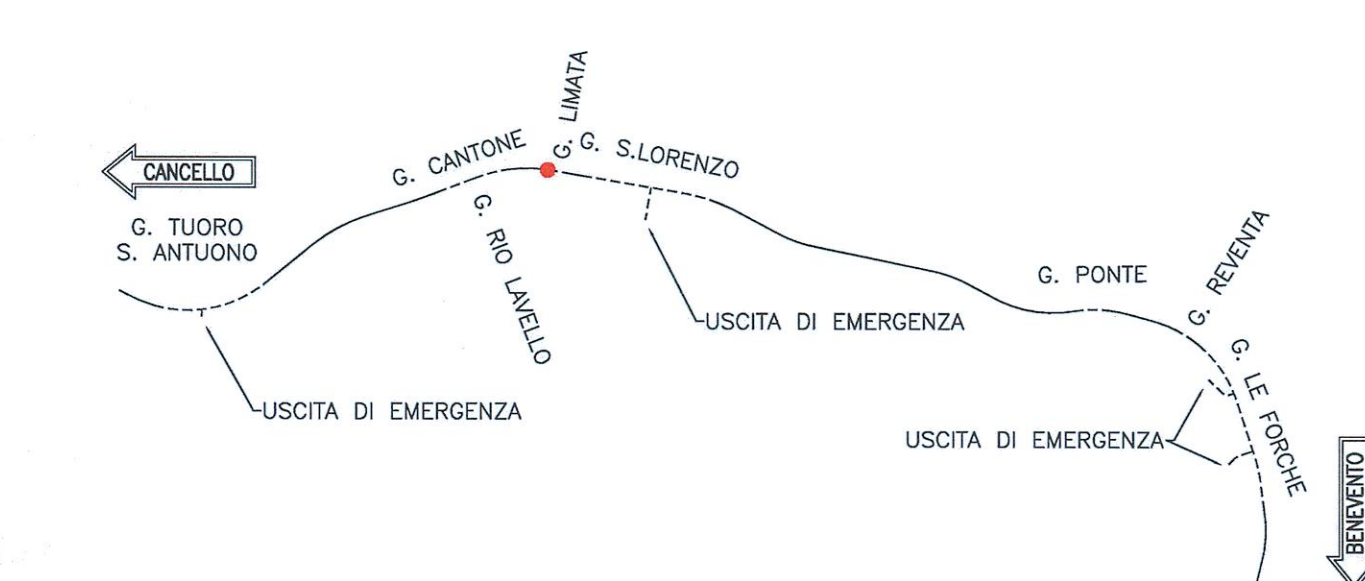
LEGGENDA

P.F.	PIANO DEL FERRO
------	-----------------

NOTE

- EVENTUALI DIFFERENZE TRA LE MISURE TOTALI E LE SOMMATORIE DELLE MISURE PARZIALI SONO DOVUTE AGLI ARROTONDAMENTI AUTOMATICI DI AUTOCAD

KEY PLAN
SCALA 1:100000



COMMITTENTE:

PROGETTAZIONE:

**DIREZIONE TECNICA
UO GALLERIE**

PROGETTO DEFINITIVO

**ITINERARIO NAPOLI - BARI
RADDOPPIO TRATTA CANCELLI - BENEVENTO
II LOTTO FUNZIONALE FRASSO TELESINO - VITULANO
2° LOTTO FUNZIONALE TELESO - SAN LORENZO**

GALLERIA LIMATA - IMBOCCO LATO CANCELLI
Sistemazione definitiva - Planimetria e profilo longitudinale

SCALA: varie

Rev.	Descrizione	Redatto	Data	Verificato	Data	Approvato	Data	Autorizzato	Data
A	Emissione esecutiva	A. Colucci	10/05/2017	A. Amadio	10/05/2017	F. Camme	10/05/2017	A. Scilla	10/05/2017

File: IF0422D0719GA0800002A n. Elab.: 24_2_33