PROFILO IN ASSE GALLERIA
SCALA 1:200

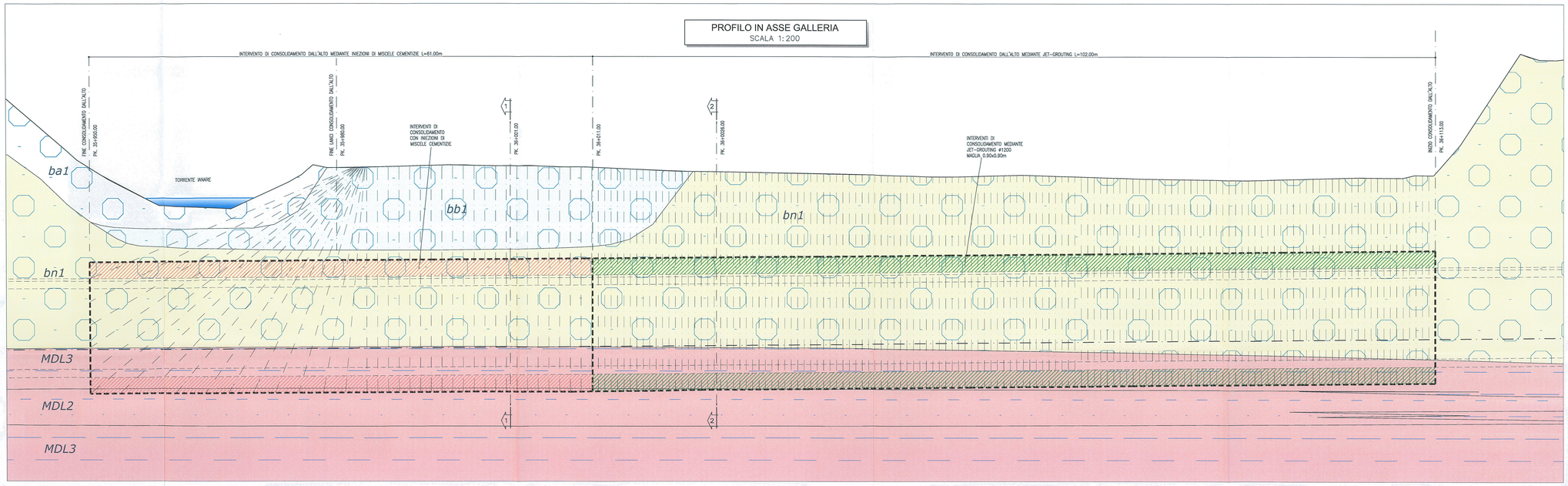

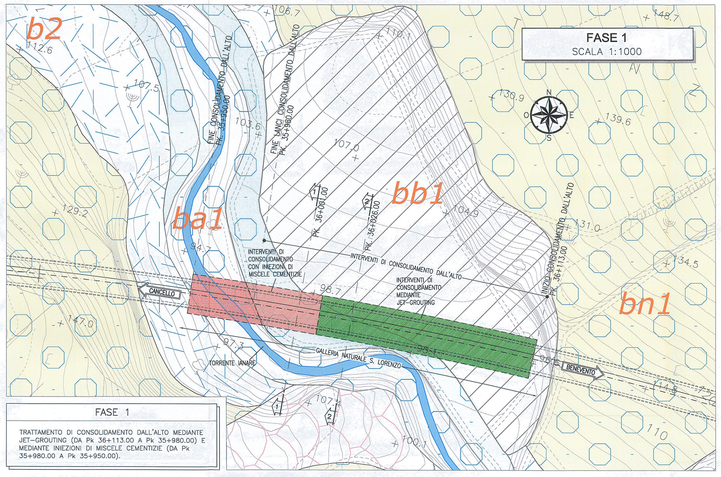

FASE 1

TRATTAMENTO DI CONSOLIDAMENTO DALL'ALTO MEDIANTE JET-GROUTING (DA Pk 36+113.00 A Pk 35+980.00) E MEDIANTE INIEZIONI DI MISCELE CEMENTIZIE (DA Pk 35+980.00 A Pk 35+950.00).

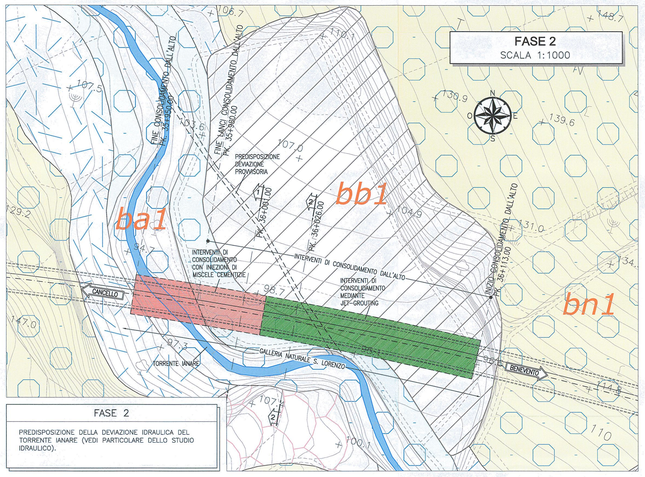

FASE 2

PREDISPOSIZIONE DELLA DEVIAZIONE IDRAULICA DEL TORRENTE IANARE (VEDI PARTICOLARE DELLO STUDIO IDRAULICO).

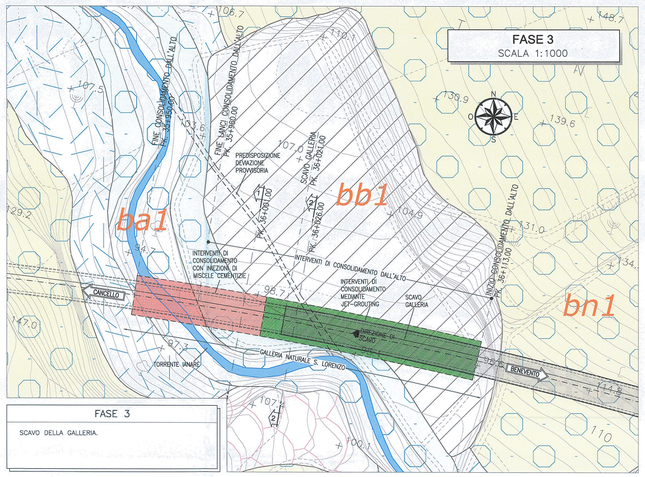

FASE 3

SCAVO DELLA GALLERIA.

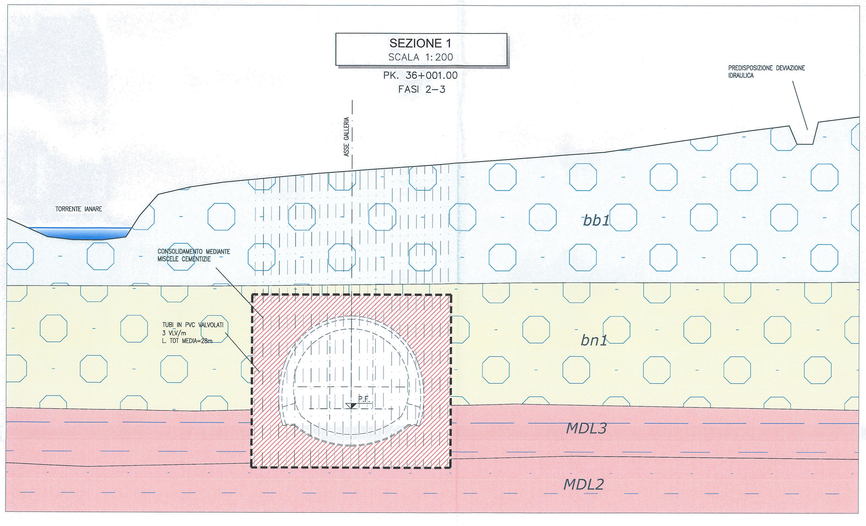

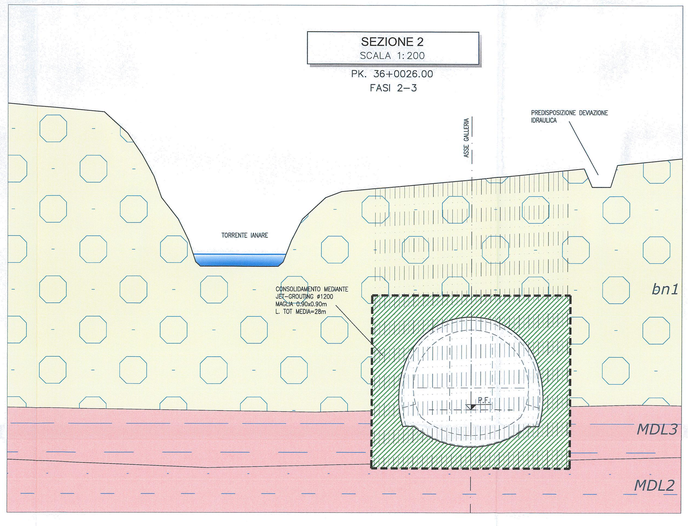

NOTE

- PER LE CARATTERISTICHE DEI MATERIALI SI RIMANDA ALL'ELABORATO IF0H22D07SPGN0000001A
- EVENTUALI DIFFERENZE TRA LE MISURE TOTALI E LE SOMMATORIE DELLE MISURE PARZIALI SONO DOVUTE AGLI ARROTONDAMENTI AUTOMATICI DI AUTOCAD

LEGENDA GEOLOGICA

DEPOSITI CONTINENTALI

- (ba1) Depositi alluvionali attuali – Litofacies ghiaioso–sabbiosa
- (bb1) Depositi alluvionali recenti – Litofacies ghiaioso–sabbiosa
- (bn1) Depositi alluvionali terrazzati – Litofacies ghiaioso–sabbiosa

DEPOSITI VULCANOCLASTICI

- (MDL2) Unità di Maddaloni – Litofacies sabbioso–limosa
- (MDL3) Unità di Maddaloni – Litofacies limoso–argillosa

COMMITTENTE:

RFI RETE FERROVIARIA ITALIANA
GRUPPO FERROVIE DELLO STATO ITALIANE

PROGETTAZIONE:

ITALFERR
GRUPPO FERROVIE DELLO STATO ITALIANE

DIREZIONE TECNICA
UO GALLERIE

PROGETTO DEFINITIVO

ITINERARIO NAPOLI - BARI
RADDOPPIO TRATTA CANCELLO - BENEVENTO
II LOTTO FUNZIONALE FRASSO TELESINO - VITULANO
2° LOTTO FUNZIONALE TELESE - SAN LORENZO

GALLERIA SAN LORENZO - ELABORATI GENERALI
Interferenza Torrente Ianare. Intervento di Consolidamento dall'alto
Fasi esecutive 1/2

SCALA : VARIE

IF0H	22	D	07	PZ	GN0400	001	A

Revis.	Descrizione	Redatto	Data	Verificato	Data	Approvato	Data	Autorizzato	Data
A	Emissione Esecutiva	R. Mennuni	Giugno 2017	R. Pizzol	Giugno 2017	F. Cerone	Giugno 2017	ITALFERR S.p.A. U.O. Gallerie Dott. Ing. Massimo Ronca Ordine degli Ingegneri di Roma n. A 20100	Giugno 2017

File: IF0H22D07PZGN0400001A

n. Elab.: 26 246

FATTORE DI PLOTTAGGIO LAYOUT: 1 unità Layout = 1 mm su carta