

PLANIMETRIA  
SCALA 1:200

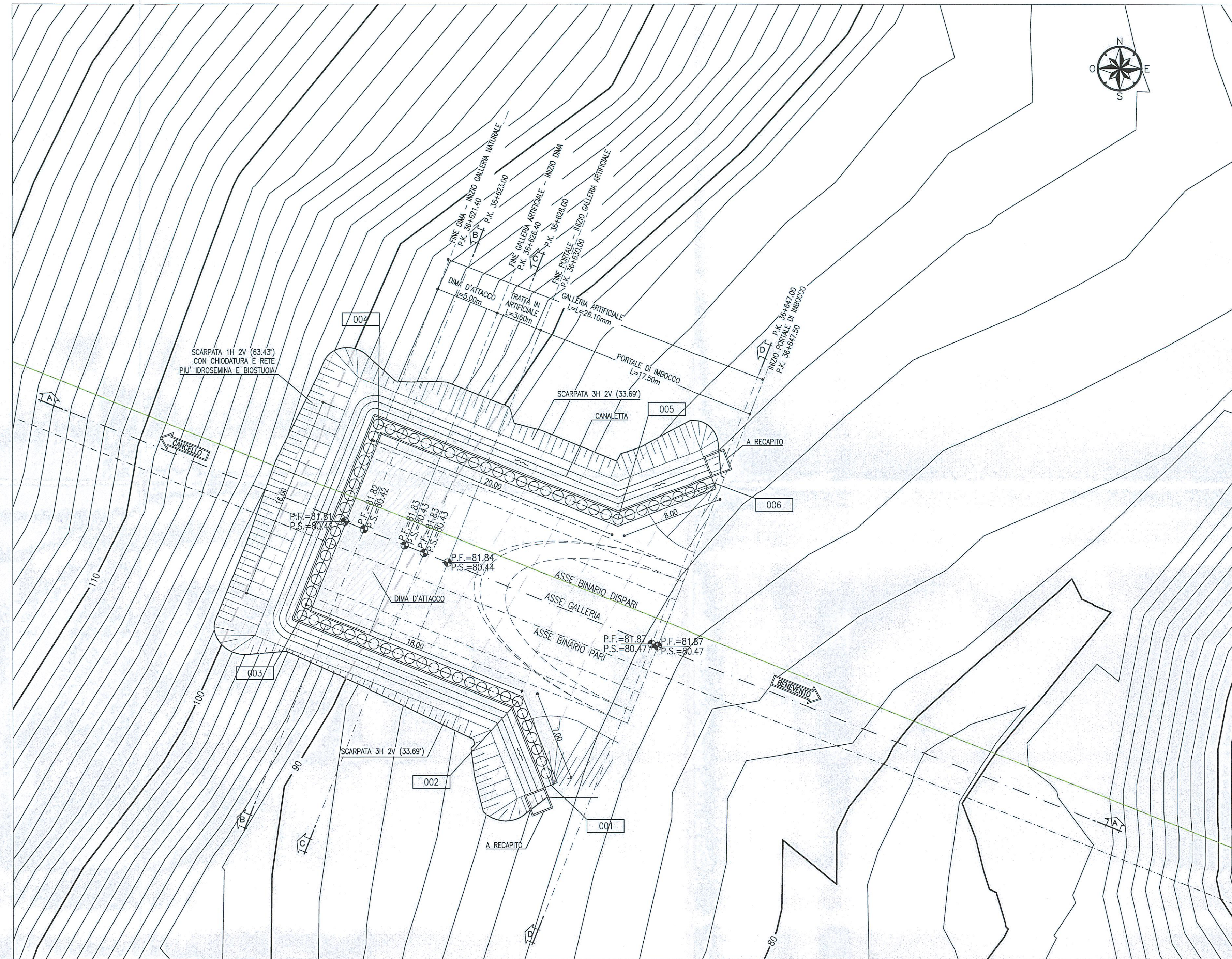


TABELLA DI TRACCIAMENTO

NOME	X [m]	Y [m]	Z [m]
PT001	2489803.2086	4563577.5445	85.2000
PT002	2489800.6477	4563584.0592	86.6000
PT003	2489783.9289	4563590.7286	95.6500
PT004	2489789.8573	4563605.5868	96.5000
PT005	2489808.4337	4563598.1793	86.3500
PT006	2488815.9081	4563601.0313	85.1500

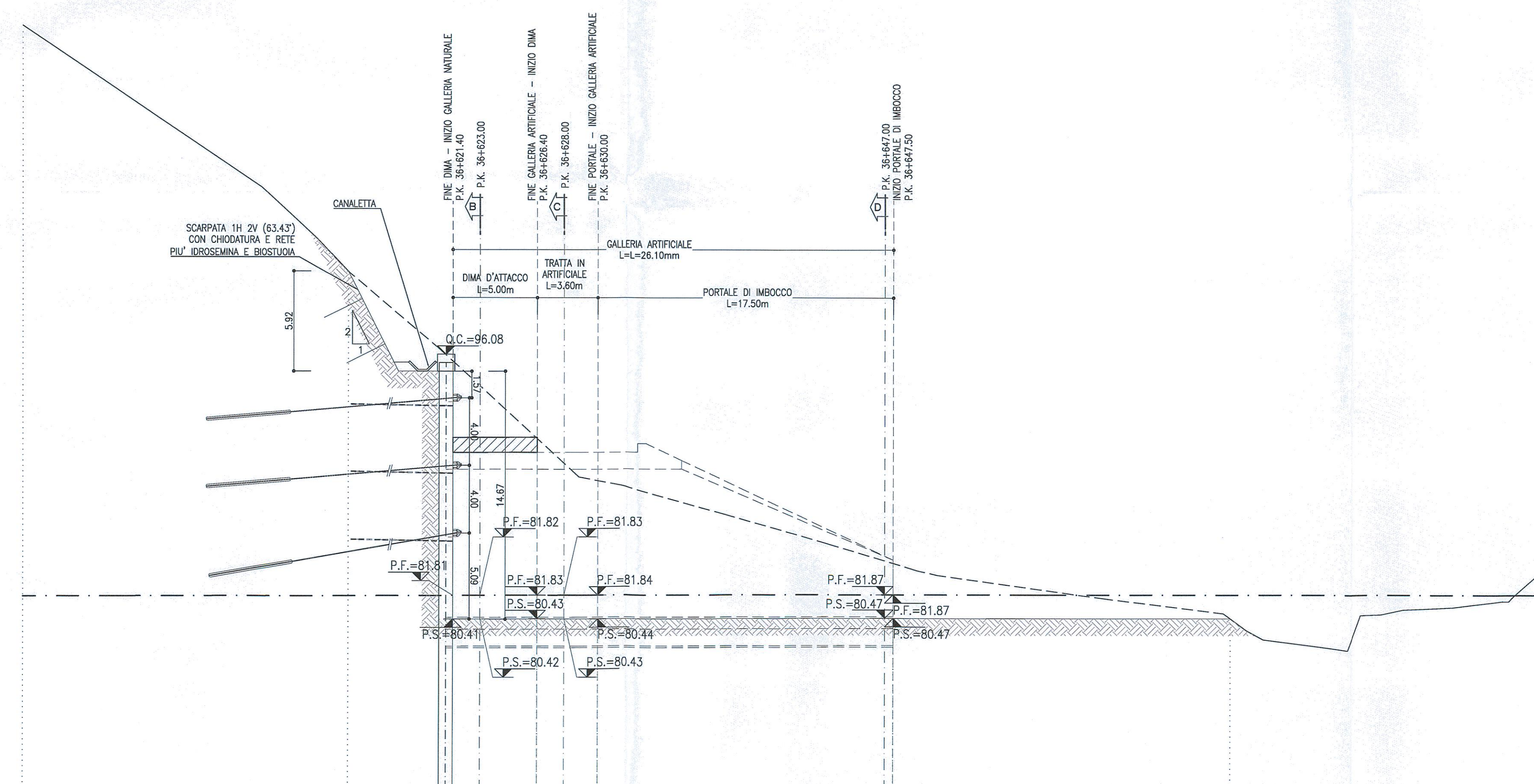
LEGENDA

P.F. = PIANO DEL FERRO  
P.S. = PIANO DI SCAVO  
Q.C. = QUOTA CORDOLO

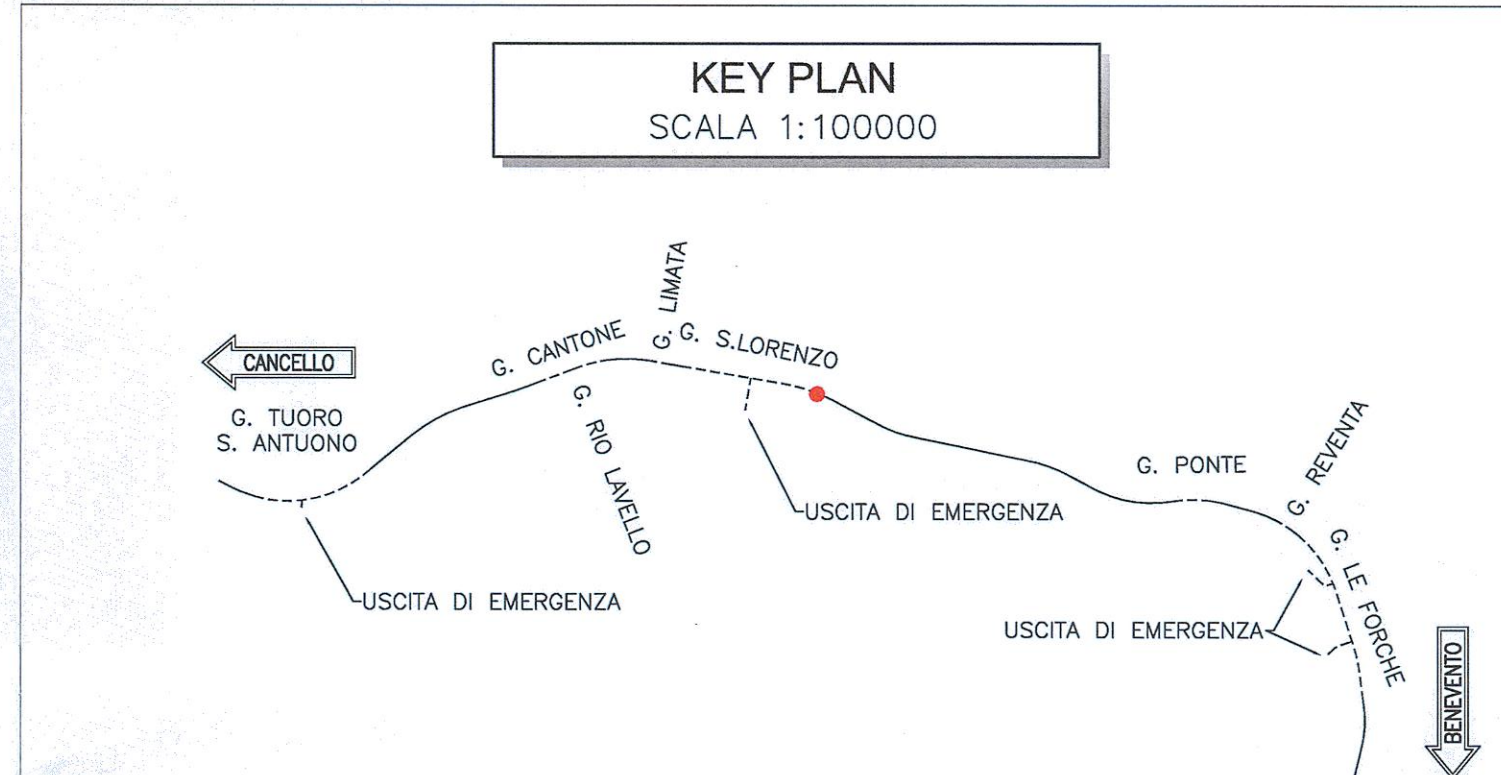
NOTE

- EVENTUALI DIFFERENZE TRA LE MISURE TOTALI E LE SOMMATORI DELLE MISURE PARZIALI SONO DOVUTE AGLI ARROTONDAMENTI AUTOMATICI DI AUTOCAD

SEZIONE A-A  
SCALA 1:200  
PROFILO LONGITUDINALE



PROGRESSIVE	101.00	101.00	101.00	101.00	101.00	101.00	101.00	101.00	101.00	101.00
QUOTE TERRENO	85.04	85.04	85.04	85.04	85.04	85.04	85.04	85.04	85.04	85.04
QUOTE PROGETTO	85.42	85.42	85.42	85.42	85.42	85.42	85.42	85.42	85.42	85.42
PARZIALI	6.16	1.80	3.40	1.80	2.00	17.00	7.00	19.53		



COMMITTENTE:

PROGETTAZIONE:

DIREZIONE TECNICA  
UO GALLERIE

PROGETTO DEFINITIVO

ITINERARIO NAPOLI - BARI  
RADDOPPIO TRATTA CANCELLO - BENEVENTO  
II LOTTO FUNZIONALE FRASSO TELESINO - VITULANO  
2° LOTTO FUNZIONALE TELOSE - SAN LORENZO

GALLERIA SAN LORENZO - IMBOCCO LATO BENEVENTO  
Fase provvisoria - Planimetria e profilo longitudinale

SCALA: 1:200

COMMESSA LOTTO FASE ENTE TIPO DOC. OPERA/DISCIPLINA PROG. REV.

IF04 22 D 07 L9 GAI1100 001 A

Rev.	Descrizione	Redatto	Data	Verificato	Data	Approvato	Data	Autorizzato	Data
A	Emissione esecutiva	A. Colucco	14/05/2017	A. Amadio	15/05/2017	F. Carone	15/05/2017	A. Sestini	15/05/2017

File: IF0422007L9GAI100001A n. Ebb.: 2.2.5.2