

PLANIMETRIA  
SCALA 1:200

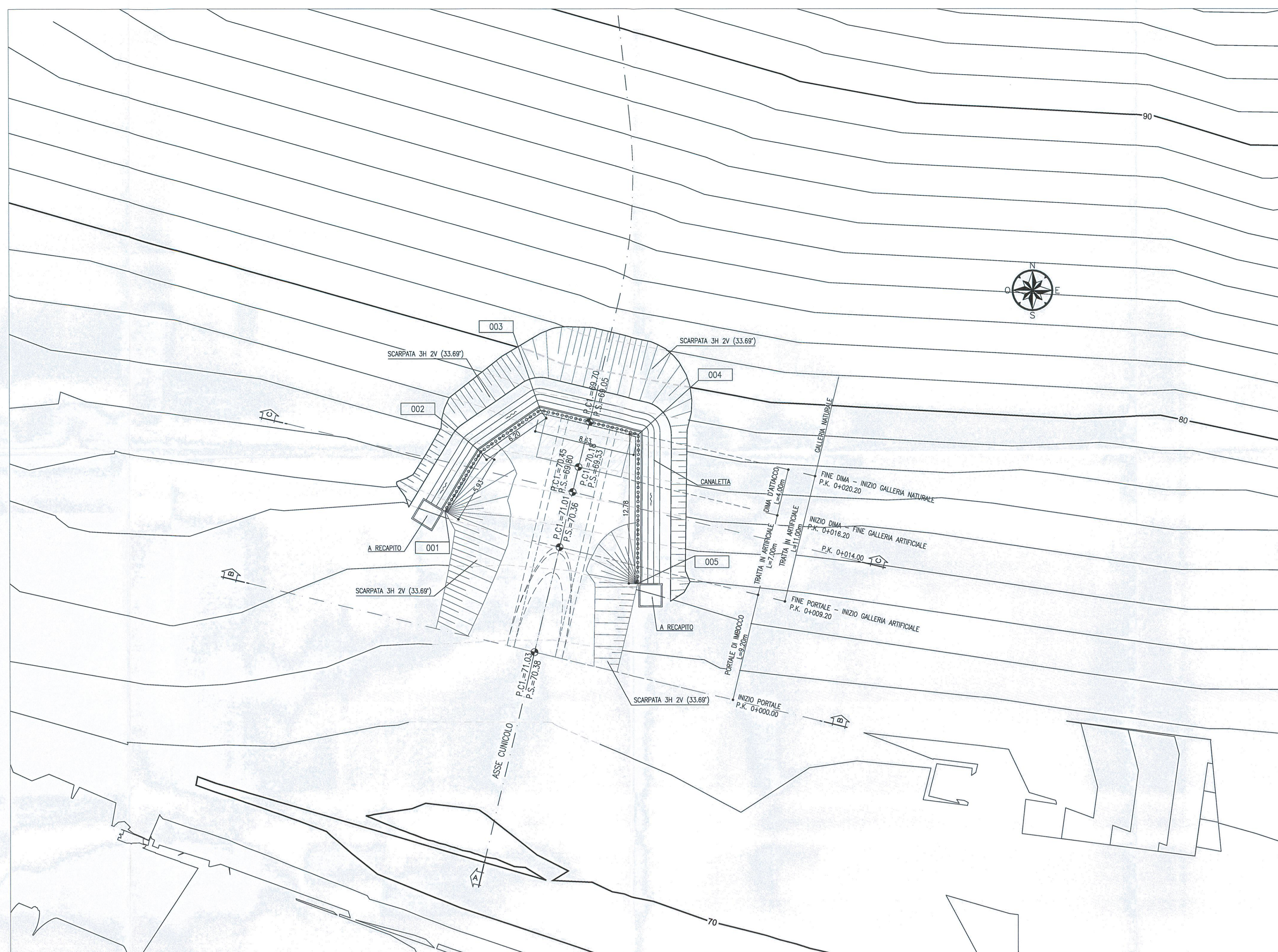
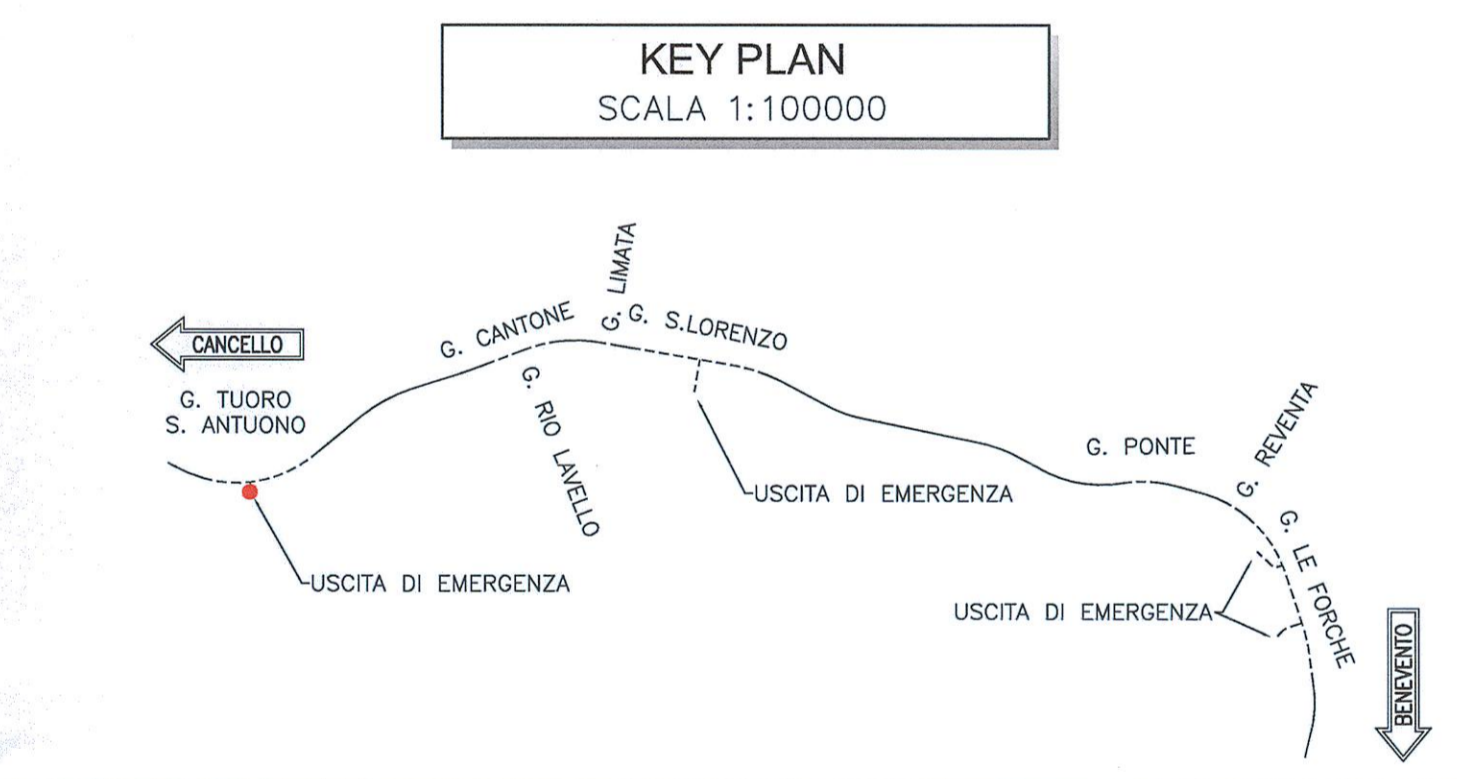
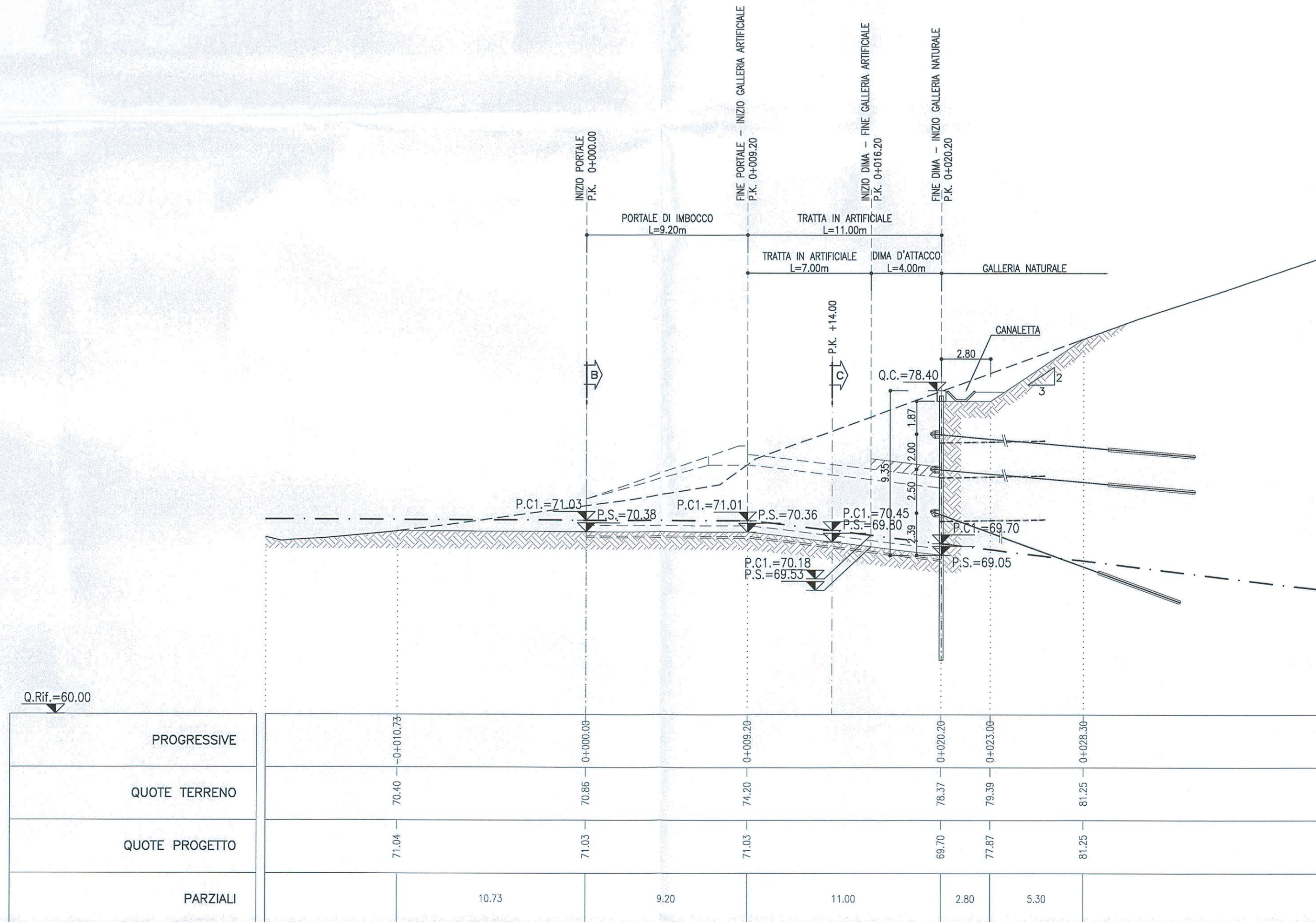


TABELLA DI TRACCIAMENTO

NOME	X [m]	Y [m]	Z [m]
PT001	2483101.367	4562042.151	74.460
PT002	2483104.427	4562047.233	76.900
PT003	2483109.504	4562050.789	78.400
PT004	2483117.892	4562048.766	78.400
PT005	2483117.806	4562035.999	73.500

SEZIONE A-A  
SCALA 1:200

PROFILO LONGITUDINALE



COMMITTENTE:

PROGETTAZIONE:

**DIREZIONE TECNICA  
UO GALLERIE**

**PROGETTO DEFINITIVO**

**ITINERARIO NAPOLI - BARI  
RADDOPPIO TRATTA CANCELLO - BENEVENTO  
II LOTTO FUNZIONALE FRASSO TELESINO - VITULANO  
2° LOTTO FUNZIONALE TELESE - SAN LORENZO**

GALLERIA TUORO S. ANTUONO - USCITA DI EMERGENZA 29+428.37 km - IMBOCCO  
Fase provvisoria - Planimetria e profilo longitudinale

**LEGENDA**

P.C.I. = PIANO DI CALPESTIO  
P.S. = PIANO DI SCAVO  
Q.C. = QUOTA CORDOLO

**NOTE**

- EVENTUALI DIFFERENZE TRA LE MISURE TOTALI E LE SOMMATORIE DELLE MISURE PARZIALI SONO SOVATE AGLI ARROTONDAMENTI AUTOMATICI DI AUTOCAD

SCALA: 1:200

COMMESSA LOTTO FASE ENTE TIPO DOC. OPERA/DISCIPLINA PROGR. REV.

IFOH 22 D 07 L9 GA1800 001 A

Revit.	Descrizione	Redatto	Data	Verificato	Data	Approvato	Data	Autorizzato	Data
A	Emissione esecutiva	A. Cokozza	02/05/2017	A. Amadio	02/05/2017	F. Camone	02/05/2017		

File: IFOH22D07L9GA1800001A n. Etab.: 2,2 2 4