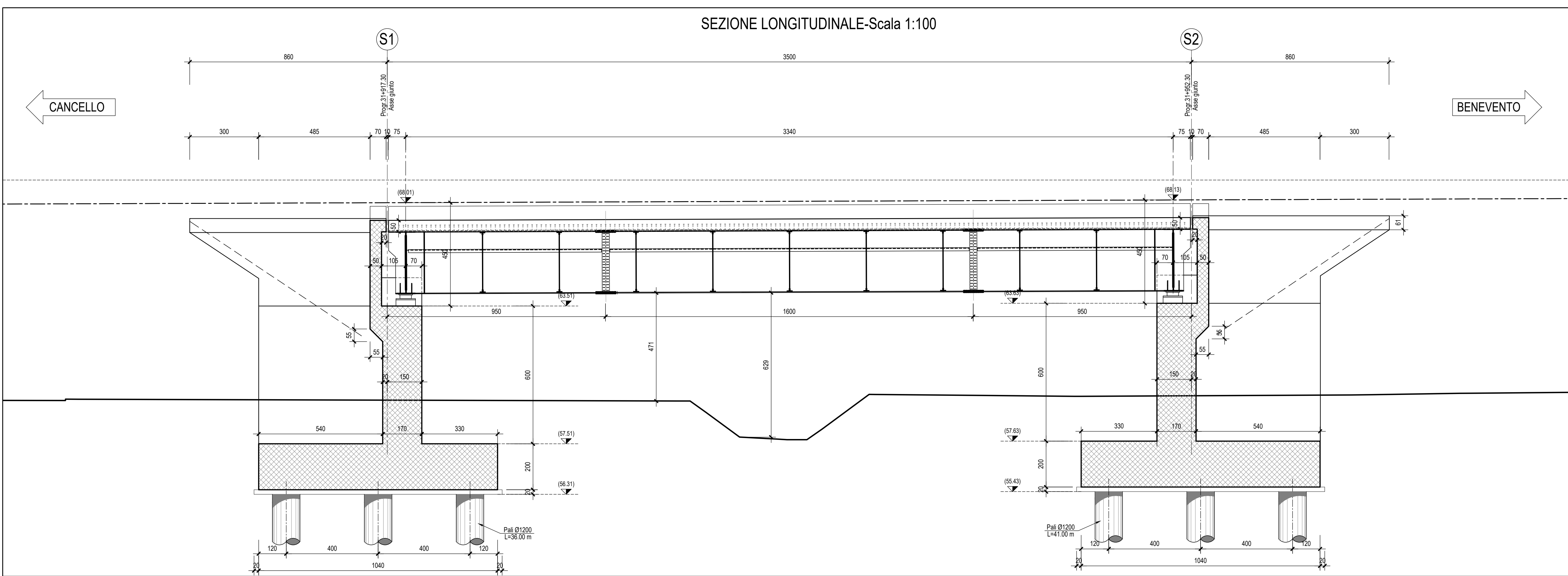
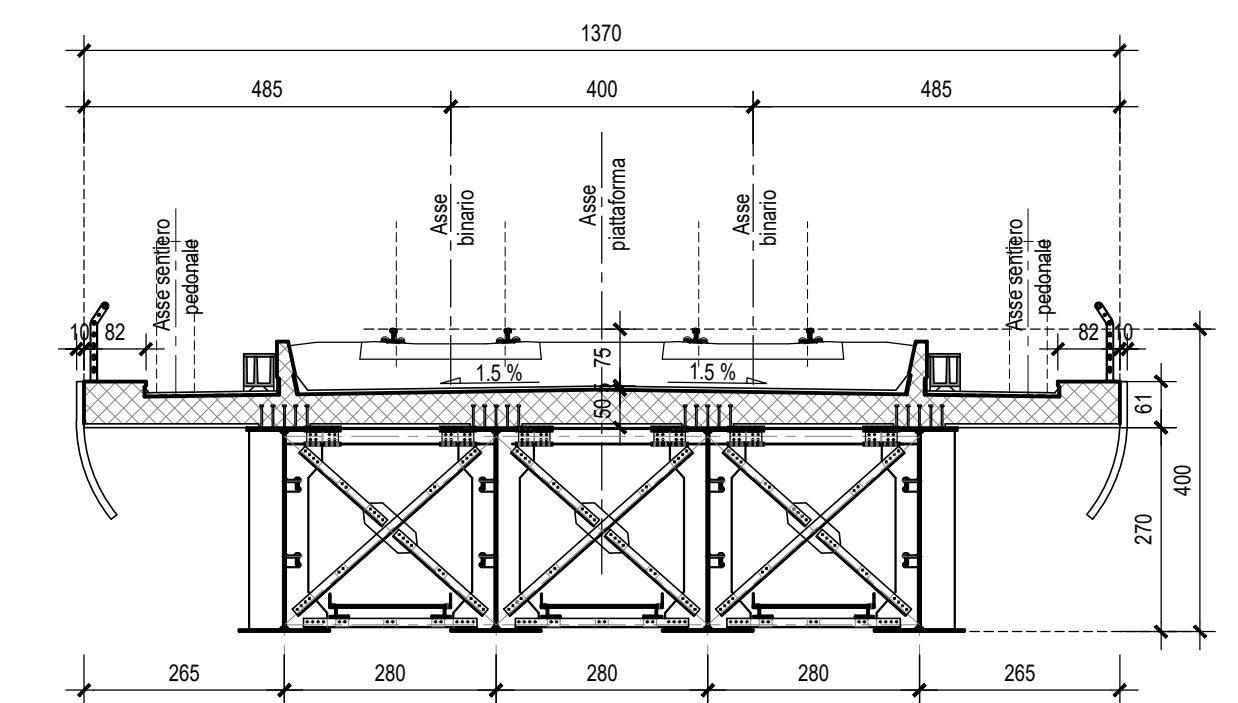


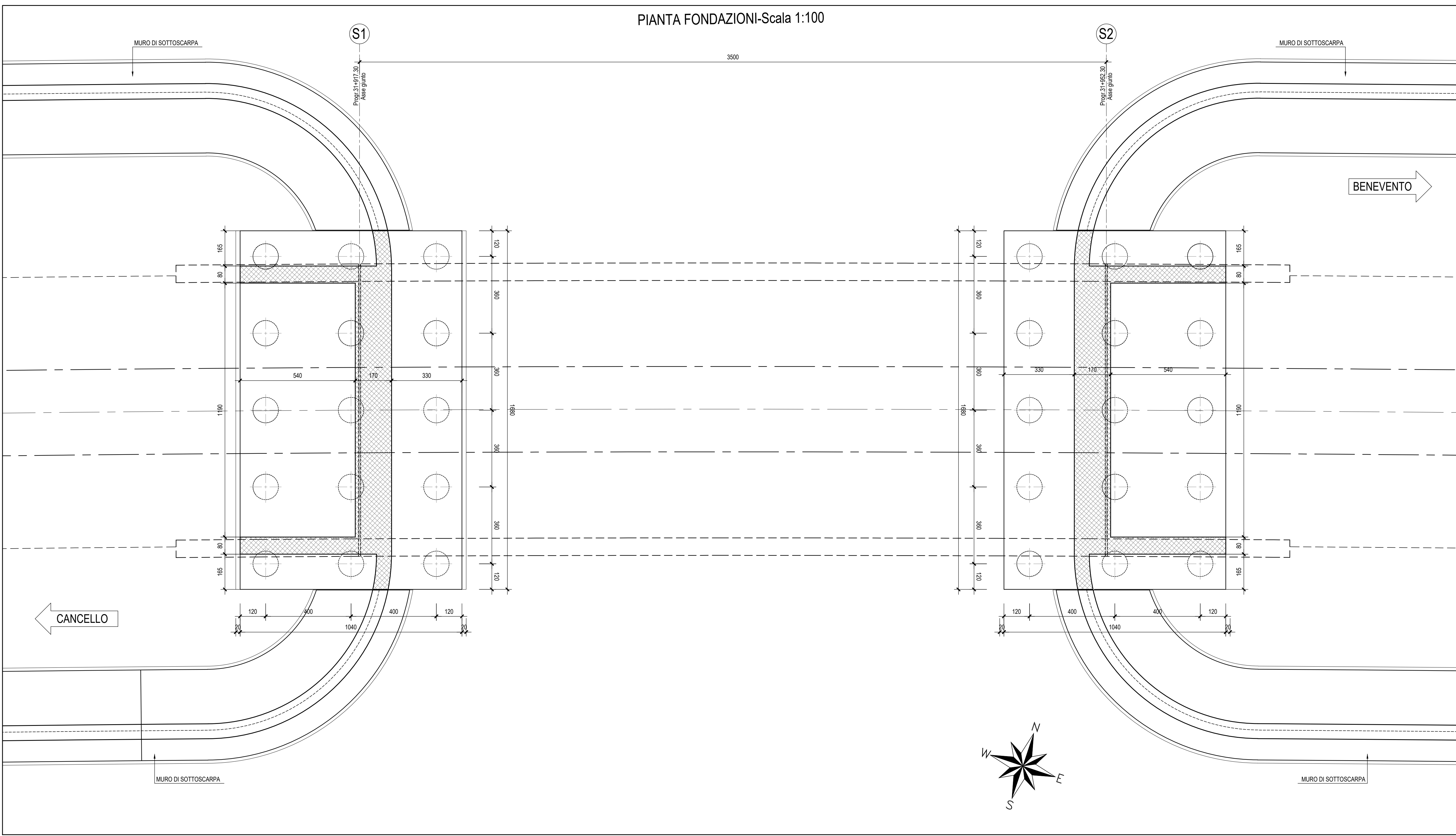
SEZIONE LONGITUDINALE-Scala 1:100



SEZIONE TRASVERSALE CORRENTE-Scala 1:100



PIANTA FONDAZIONI-Scala 1:100



NOTA BENE: PER LE CARATTERISTICHE DEI MATERIALI SI RIMANDA A QUANTO INDICATO NELL'ELABORATO SPECIFICO "Tabella materiali e note generali - IF0H 02 D11 TT0C00 00 001A"

COMMITTENTE:



PROGETTAZIONE:



DIREZIONE TECNICA
UO INFRASTRUTTURE CENTRO

PROGETTO DEFINITIVO

ITINERARIO NAPOLI - BARI
RADDOPPIO TRATTA CANCELLO - BENEVENTO
II LOTTO FUNZIONALE FRASSO TELESINO - VITLANO
2° LOTTO FUNZIONALE TELESE - S.LORENZO
V112 - VIADOTTO dal km 31+917.30 al km 31+952.30
Pianta fondazioni, sezione longitudinale e sezioni trasversali

SCALA :
1:100

COMMESSA LOTTO FASE ENTE TIPO DOC. OPERA/DISCIPLINA Progr. REV.

IF0H 22 D 11 BA V11200 002 A

Revis.	Descrizione	Redatto	Data	Verificato	Data	Approvato	Data	Autorizzato	Data
A	Emissione Esecutiva	M. Perrino	06/2017	F. Bignatta	06/2017	F. Carrone	06/2017		