


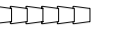
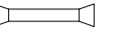

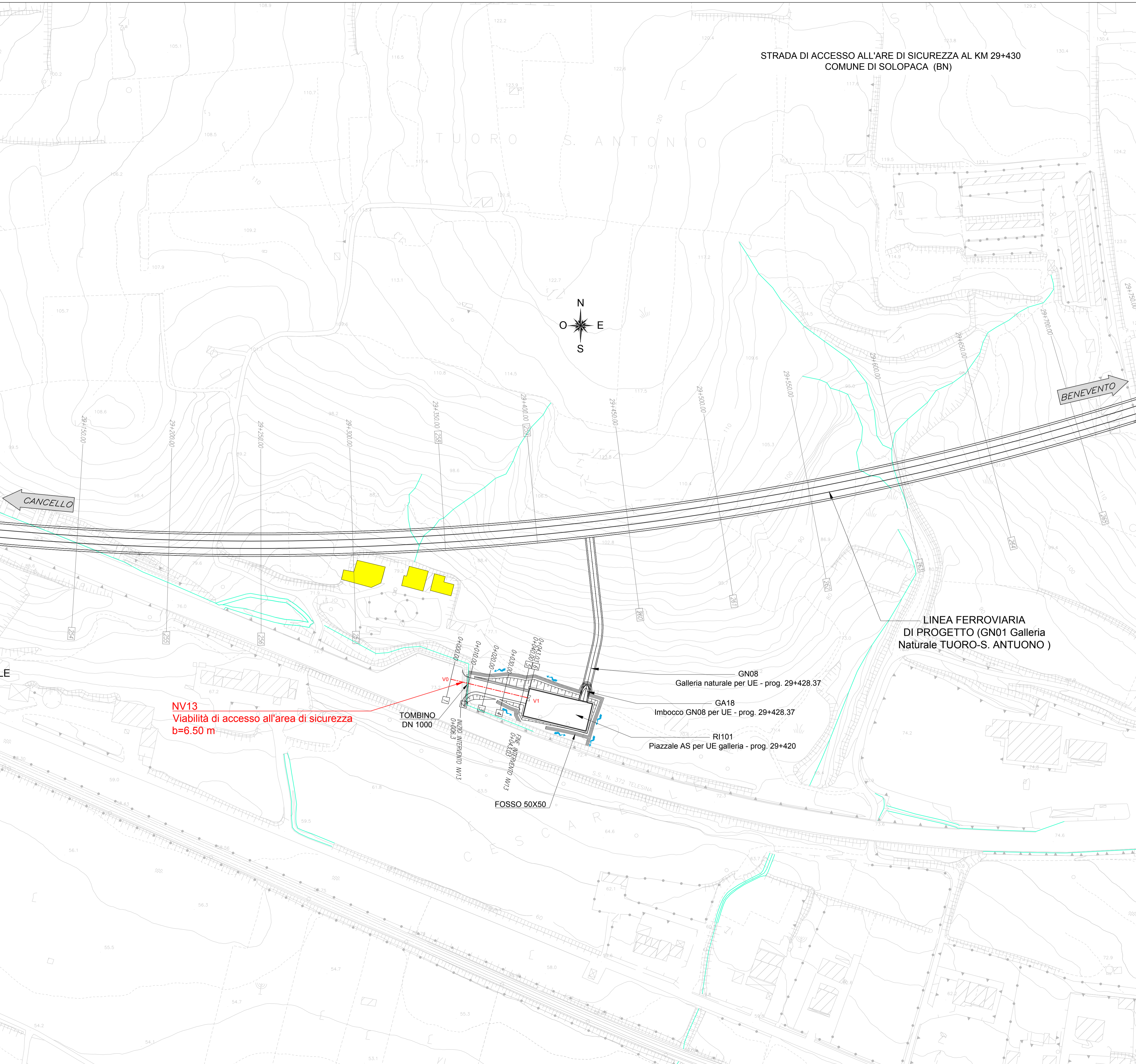


STRADA DI ACCESSO ALL'ARE DI SICUREZZA AL KM 29+430
COMUNE DI SOLOPACA (BN)

- LEGENDA**
-  FOSSO DI GUARDIA DISPERDENTE
 -  FOSSO DI GUARDIA RIVESTITO
 -  DEFLUSSO ACQUA IN CONDOTTA
 -  EMBRICE
 -  TOMBINO
 -  DEMOLIZIONI



COMMITTENTE:



RETE FERROVIARIA ITALIANA
GRUPPO FERROVIE DELLO STATO ITALIANE

PROGETTAZIONE:



GRUPPO FERROVIE DELLO STATO ITALIANE

DIREZIONE TECNICA
UO INFRASTRUTTURE CENTRO

PROGETTO DEFINITIVO

ITINERARIO NAPOLI - BARI
RADDOPPIO TRATTA CANCELLO - BENEVENTO
II LOTTO FUNZIONALE FRASSO TELESINO - VITULANO
2° LOTTO FUNZIONALE TELESE - SAN LORENZO
NV13 - Strada di accesso all'are di sicurezza al km 29+430
Planimetria di drenaggio

SCALA:
1:1000

COMMESSA LOTTO FASE ENTE TIPO DOC. OPERA/DISCIPLINA PROGR. REV.

IF0H 22 D 11 P7 NV1300 003 A

| Revis. | Descrizione | Redatto | Data | Verificato | Data | Approvato | Data | Autorizzato | Data |
|--------|---------------------|------------|-------------|------------|-------------|------------|-------------|-------------|------|
| A | Emissione esecutiva | L. Mazzoni | Giugno 2017 | F. Bayetta | Giugno 2017 | F. Centone | Giugno 2017 | | |
| | | | | | | | | | |
| | | | | | | | | | |

ITALFERR SpA
Direzione Tecnica
Infrastrutture Centro
Doc. Ing. Fabio Arduini
Cedente degli Elaborati alla Provincia di Benevento