

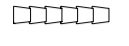




- LEGENDA**
-  FOSSO DI GUARDIA DISPERDENTE
 -  FOSSO DI GUARDIA RIVESTITO
 -  DEFLUSSO ACQUA IN CONDOTTA
 -  EMBRICE
 -  TOMBINO
 -  DEMOLIZIONI

Tratto da ripavimentare
L=80m - A=500 mq

NV18
Viabilità di accesso all'area di soccorso
Strada a destinazione particolare
b=3.25+3.25=6.50m

VI13
Viadotto ferrov. LIMATA-1
L= 69.00 m

DN1500 - Prog. 34+301.00 m - L= 120.50 m
Tombino idraulico

Ricucitura viabilità esistente L=20m

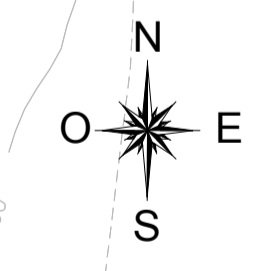
FA09
Area di Soccorso e
Fabbricato Tecnologico
al Km 34+400

IN15 - Tombino Idr. VALONE LA CERASA
Scal. 200x2.00 - Prog. 34+433.15 - L= 28.50 m

GA08
Galleria Artificiale - L= 29.60 m
(Imb. GN03 lato Canello)

VI14
Viadotto ferroviario - LIMATA-2
L= 174.75 m

NV17
Ricucitura viabilità locale



GN03
Galleria Naturale LIMATA - L= 237.70 m

LINEA FERROVIARIA
DI PROGETTO

LINEA FERROVIARIA
ESISTENTE

COMMITTENTE:

RFI
RETE FERROVIARIA ITALIANA
GRUPPO FERROVIE DELLO STATO ITALIANE

PROGETTAZIONE:

ITALFERR
GRUPPO FERROVIE DELLO STATO ITALIANE

**DIREZIONE TECNICA
UO INFRASTRUTTURE CENTRO**

PROGETTO DEFINITIVO

**ITINERARIO NAPOLI - BARI
RADDOPPIO TRATTA CANCELLO - BENEVENTO
II LOTTO FUNZIONALE FRASSO TELESINO - VITULANO
2° LOTTO FUNZIONALE TELESE - SAN LORENZO**

NV18 - Nuova viabilità di accesso all'area di soccorso al km 34+470
Planimetria di drenaggio

SCALA :
1:1000

COMMESSA LOTTO FASE ENTE TIPO DOC. OPERA/DISCIPLINA PROGR. REV.

IF0H 22 D 11 P7 NV1800 003 A

Revis.	Descrizione	Redatto	Data	Verificato	Data	Approvato	Data	Autorizzato	Data
A	Emissione esecutiva	L. Mazzoni	Giugno 2017	F. Bava	Giugno 2017	F. Centone	Giugno 2017		

ITALFERR S.p.A.
Direzione Tecnica
Infrastrutture Centro
Doc. Ing. Fabrizio Arduini
Cedente degli Interessi nella Provincia di
Benevento