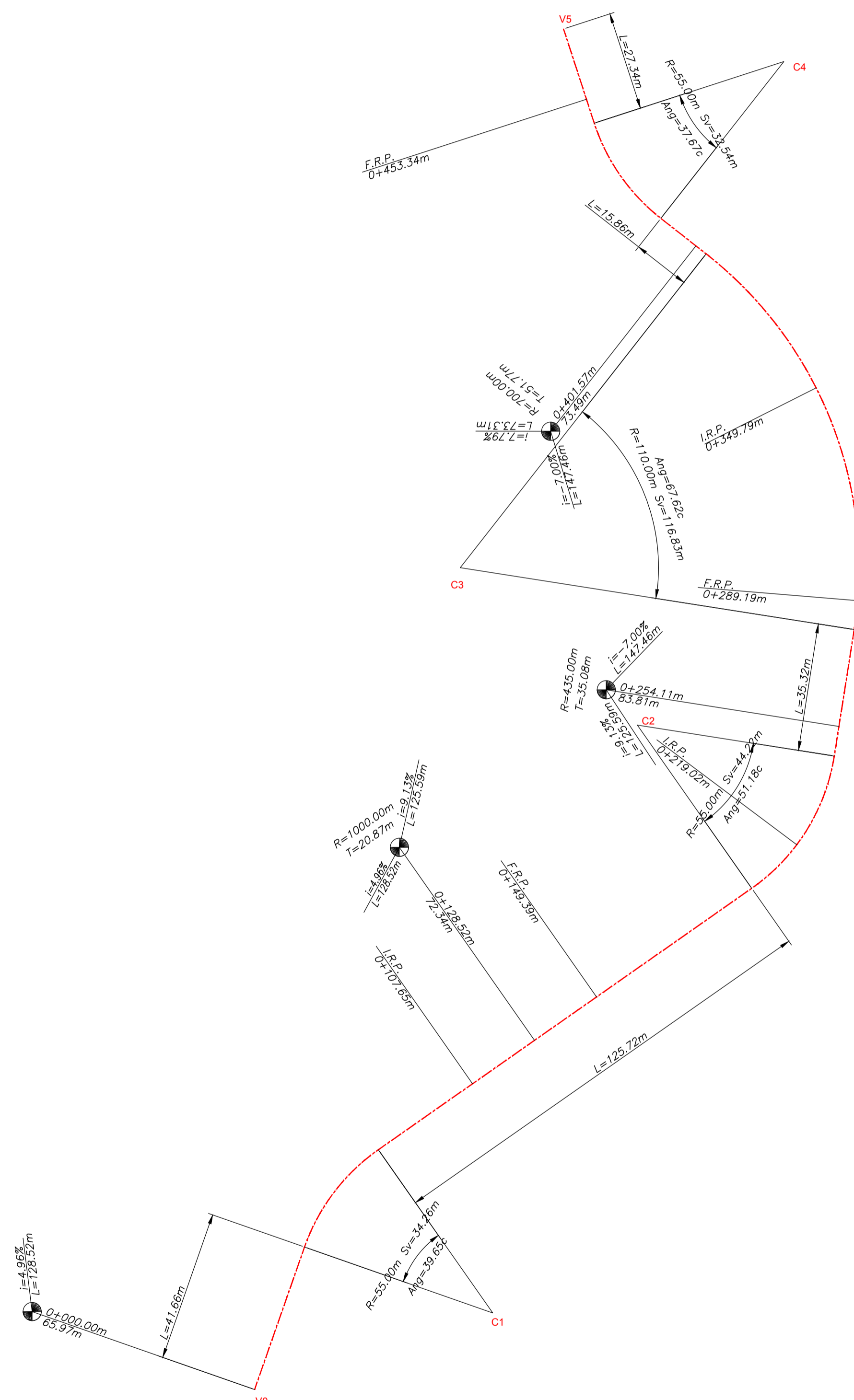

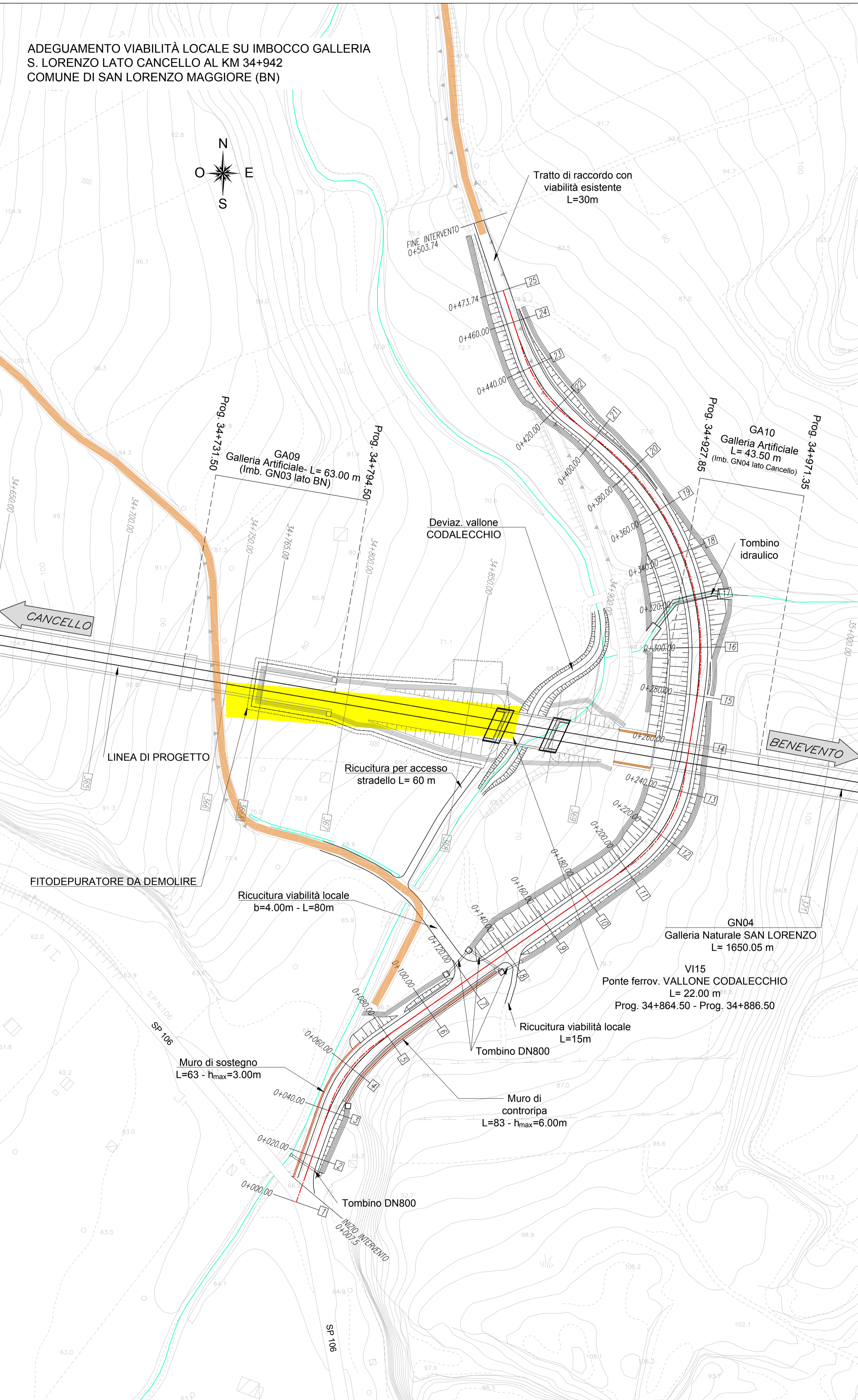


ADEGUAMENTO VIABILITÀ LOCALE SU IMBOCCO GALLERIA  
S. LORENZO LATO CANCELLO AL KM 34+942  
COMUNE DI SAN LORENZO MAGGIORE (BN)



Curve	E(m)	N(m)	R(m)	L(m)	i(‰)	T(m)	I.R.P. (m)	F.R.P. (m)
C1	2488050.910	4563738.395	2488090.785	2488041.937	2488010.210	2488004.859	2488141.487	2488160.635
C2	2488090.785	4563900.613	2488041.937	2488010.210	2488004.859	2488141.487	2488160.635	2488160.635
C3	2488041.937	4563944.043	2488010.210	2488004.859	2488004.859	2488141.487	2488160.635	2488160.635
C4	2488010.210	4564083.710	2488004.859	2488004.859	2488004.859	2488141.487	2488160.635	2488160.635
V0	2487985.230	4563717.270	2488090.785	2488041.937	2488010.210	2488004.859	2488141.487	2488160.635
V1	2488090.785	4563900.613	2488041.937	2488010.210	2488004.859	2488141.487	2488160.635	2488160.635
V2	2488041.937	4563944.043	2488010.210	2488004.859	2488004.859	2488141.487	2488160.635	2488160.635
V3	2488010.210	4564083.710	2488004.859	2488004.859	2488004.859	2488141.487	2488160.635	2488160.635
V4	2488004.859	4564222.380	2488004.859	2488004.859	2488004.859	2488141.487	2488160.635	2488160.635
V5	2488004.859	4564361.050	2488004.859	2488004.859	2488004.859	2488141.487	2488160.635	2488160.635

- LEGENDA**
- ASSE DI TRACCIAMENTO
  - DEMOLIZIONI
  - DEVIAZIONE PROVVISORIA STRADA LOCALE SU VIABILITÀ ESISTENTE - 4850 m

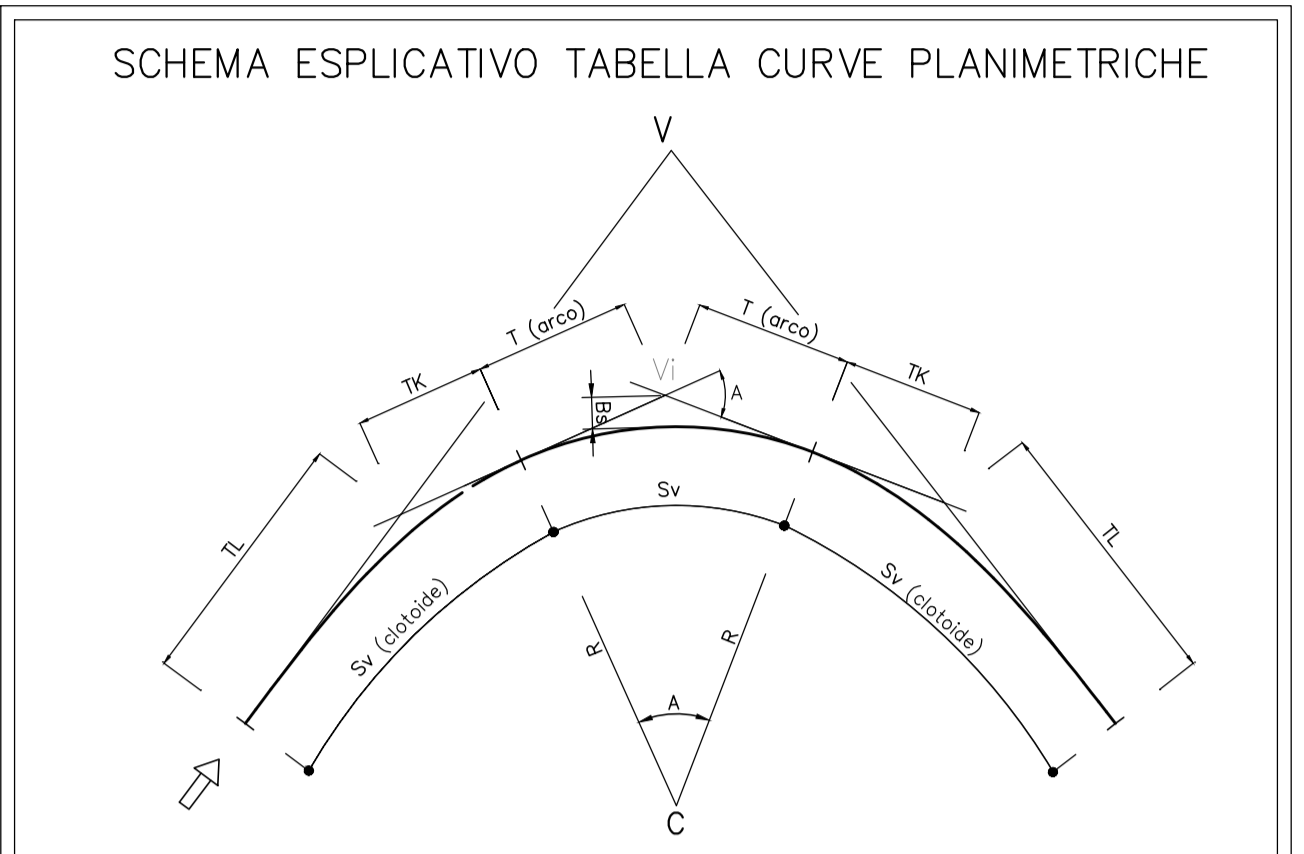


TABELLA CURVE	TABELLA CLOTOIDI
C = CENTRO CURVA	A = PARAMETRO DELLA CLOTOIDE
V = VERTICE ESTERNO	Sv = LUNGHEZZA DELLA CLOTOIDE
R = RAGGIO DI CURVATURA	r = SCOSTAMENTO DELLA CURVA
A = ANGOLO CURVA	TL = TANGENTE LUNGA
T = TANGENTE	TK = TANGENTE CORTA
Sv = SVILUPPO SETTORE CIRCOLARE	
Bs = FRECCIA	

**LEGENDA DATI ALTIMETRICI**

- R = RAGGIO RACCORDO PARABOLICO
- i = PENDENZA LIVELLETTA
- L = LUNGHEZZA LIVELLETTA
- T = TANGENTE
- I.R.P. = INIZIO RACCORDO PARABOLICO
- F.R.P. = FINE RACCORDO PARABOLICO

COMMITENTE:

RETE FERROVIARIA ITALIANA  
GRUPPO FERROVIE DELLO STATO ITALIANE

PROGETTAZIONE:

GRUPPO FERROVIE DELLO STATO ITALIANE

**DIREZIONE TECNICA  
UO INFRASTRUTTURE CENTRO**

**PROGETTO DEFINITIVO**

**ITINERARIO NAPOLI - BARI  
RADDOPPIO TRATTA CANCELLO - BENEVENTO  
II LOTTO FUNZIONALE FRASSO TELESINO - VITLANO  
2° LOTTO FUNZIONALE TELESE - SAN LORENZO**

NV19 - Adeguamento viabilità locale su imbocco Galleria S. Lorenzo lato Canello al km 34+942  
Planimetria di progetto con dati di tracciamento

SCALA:  
1:1000

COMMESSA	LOTTO	FASE	ENTE	TIPO DOC.	OPERA/DISCIPLINA	PROGR.	REV.
IFOH	22	D	11	P7	NV1900	003	A

Revis.	Descrizione	Redatto	Data	Verificato	Data	Approvato	Data	Autorizzato	Data
A	Emissione esecutiva	L. Mazzoni	Giugno 2017	F. Tavano	Giugno 2017	F. Centone	Giugno 2017		