


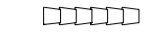


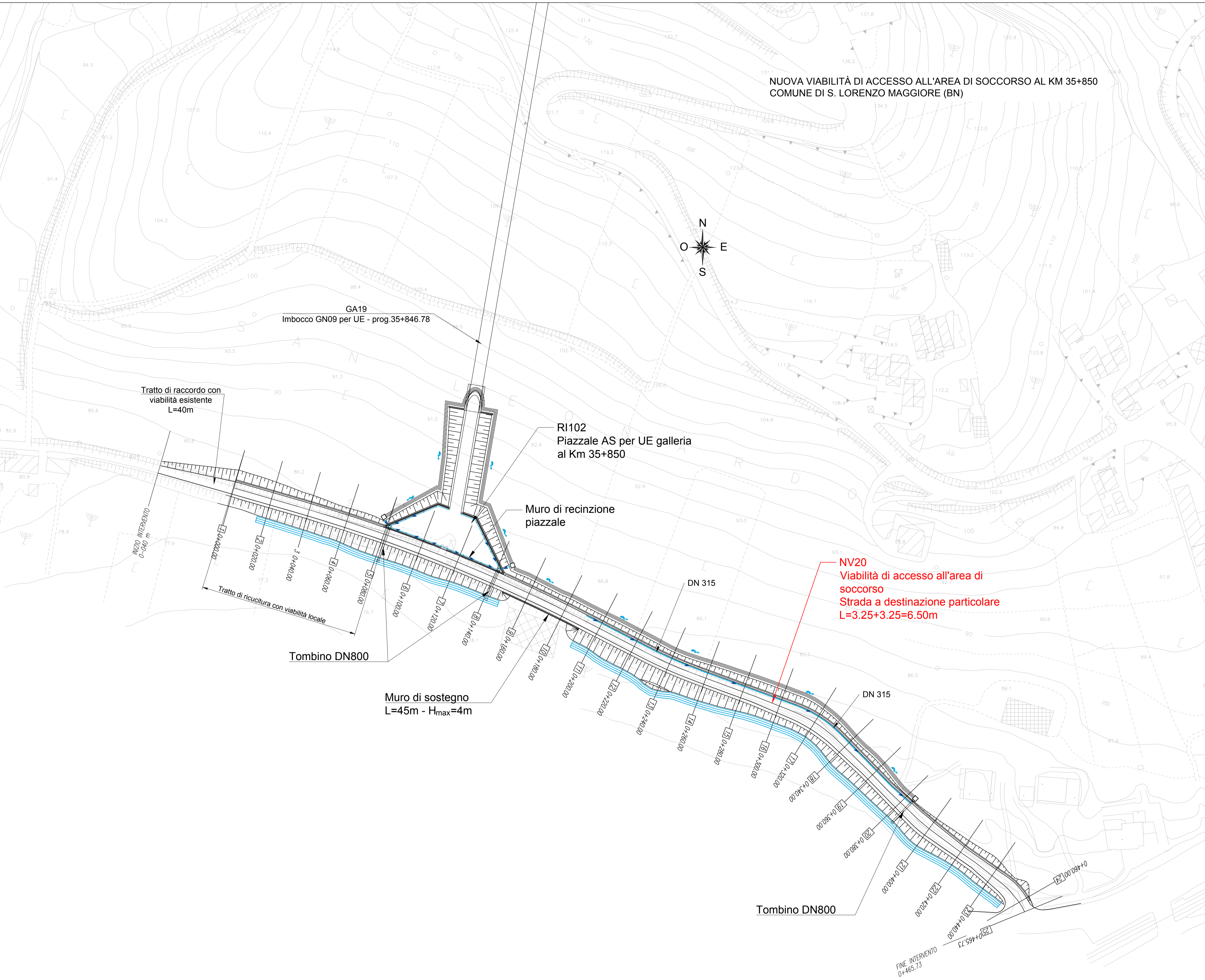


NUOVA VIABILITÀ DI ACCESSO ALL'AREA DI SOCCORSO AL KM 35+850  
COMUNE DI S. LORENZO MAGGIORE (BN)

LEGGENDA

-  FOSSO DI GUARDIA DISPERDENTE
-  FOSSO DI GUARDIA RIVESTITO
-  DEFLUSSO ACQUA IN CONDOTTA
-  EMBRICE
-  TOMBINO
-  DEMOLIZIONI



COMMITTENTE:



PROGETTAZIONE:



**DIREZIONE TECNICA  
UO INFRASTRUTTURE CENTRO**

**PROGETTO DEFINITIVO**

**ITINERARIO NAPOLI - BARI  
RADDOPPIO TRATTA CANCELLO - BENEVENTO  
II LOTTO FUNZIONALE FRASSO TELESINO - VITULANO  
2° LOTTO FUNZIONALE TELESE - SAN LORENZO**

**NV20 - Nuova viabilità di accesso all'area di soccorso al km 35+850**  
Planimetria di drenaggio

SCALA :  
1:1000

COMMESSA LOTTO FASE ENTE TIPO DOC. OPERA/DISCIPLINA PROGR. REV.

IF0H 22 D 11 P7 NV2000 003 A

Revis.	Descrizione	Redatto	Data	Verificato	Data	Approvato	Data	Autorizzato	Data
A	Emissione esecutiva	L. Mazzoni	Giugno 2017	F. Vavetta	Giugno 2017	F. Centone	Giugno 2017		

ITALFERR  
Direzione Tecnica  
Infrastrutture Centro  
Doc. Ing. Fabio Arduini  
Ordine degli Ingegneri della Provincia di Benevento