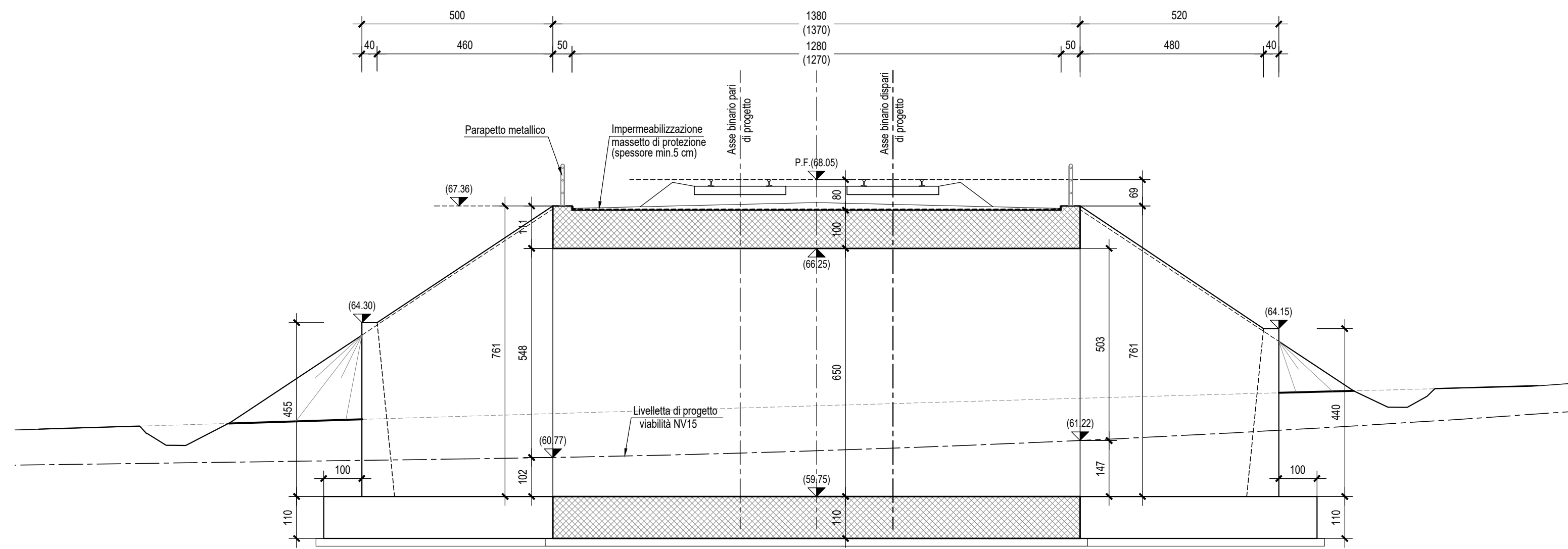
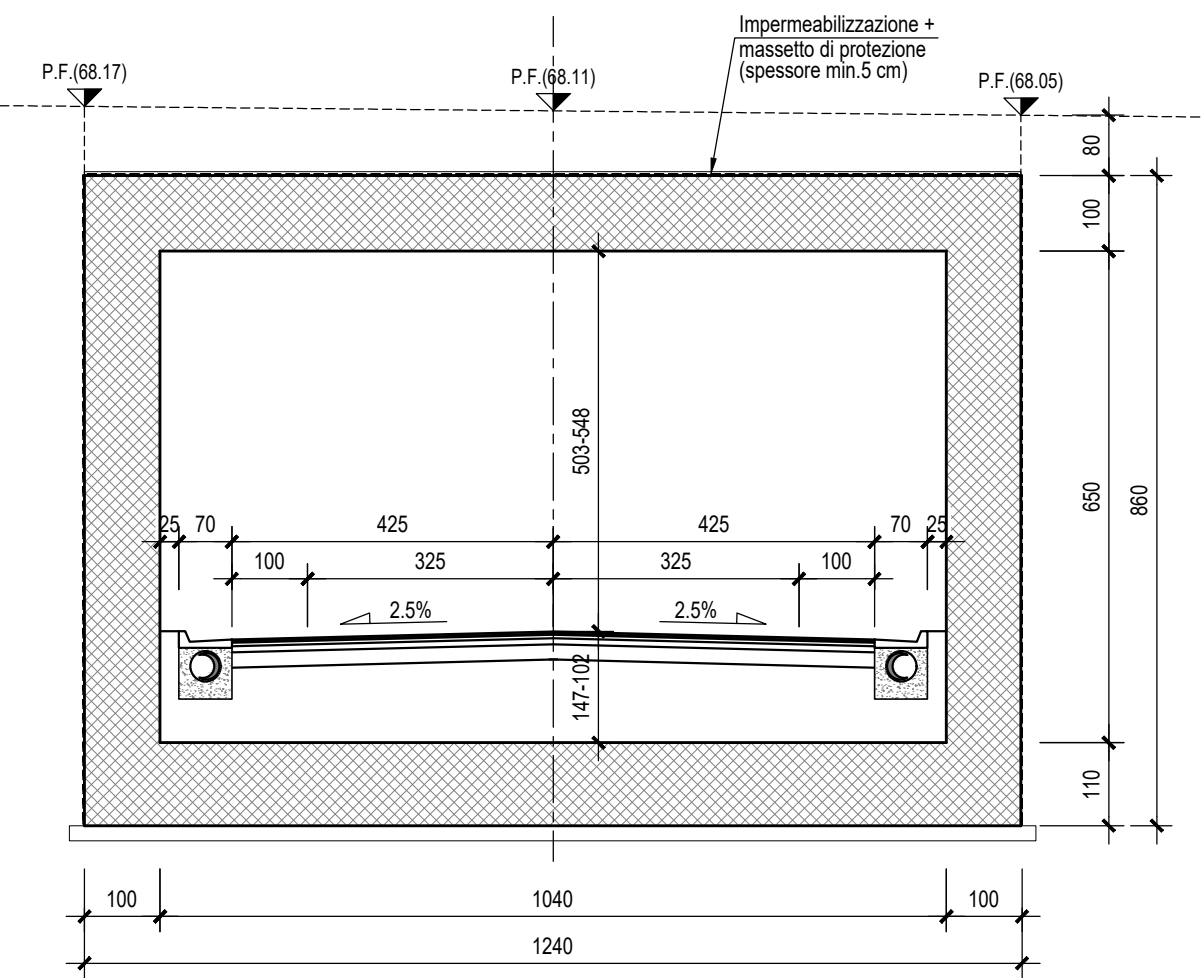


SEZIONE LONGITUDINALE A-A (In asse viabilità)-Scala 1:100

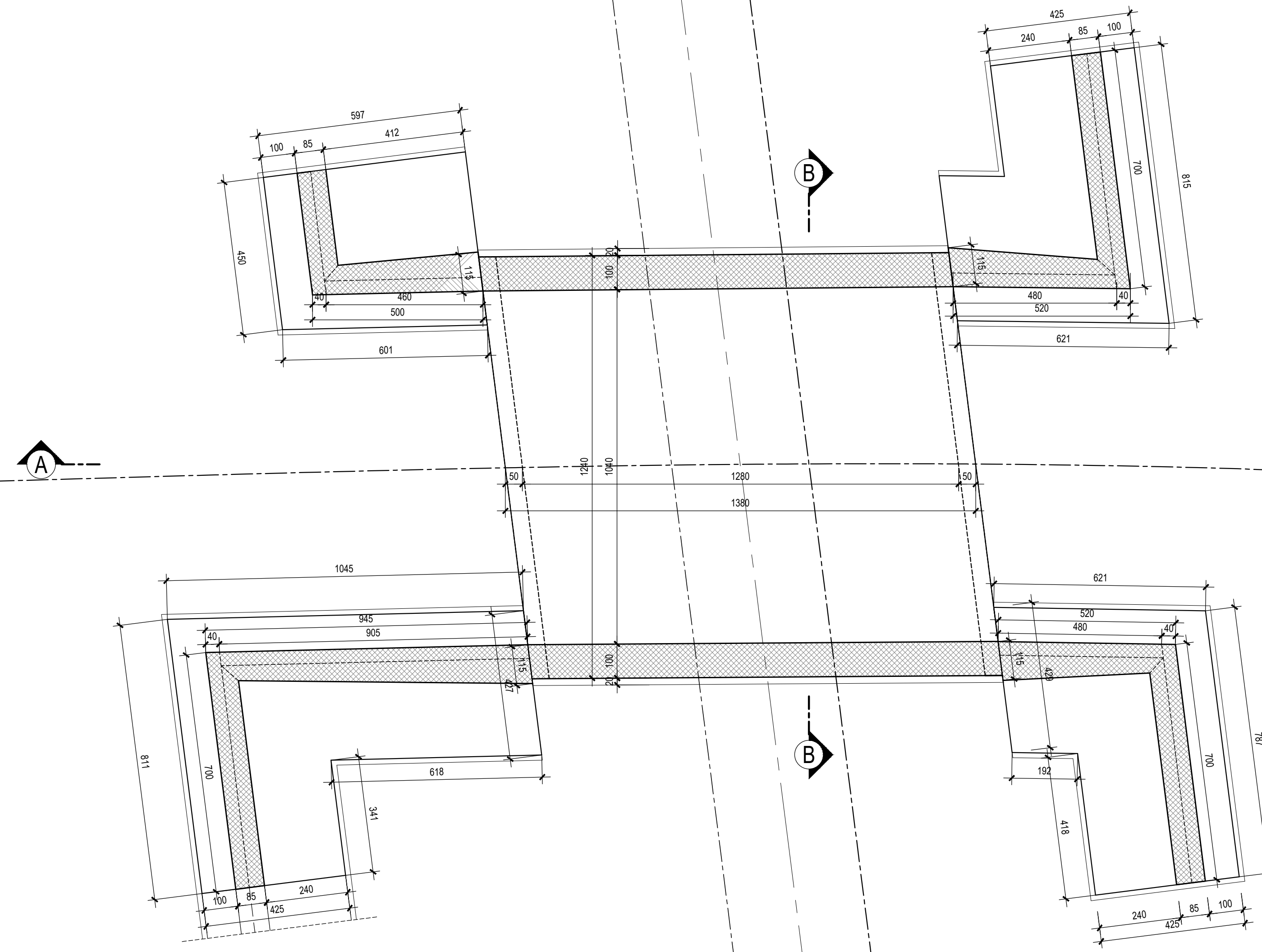


SEZIONE TRASVERSALE B-B-Scala 1:100



NOTA BENE: PER LE CARATTERISTICHE DEI MATERIALI SI RIMANDA A QUANTO INDICATO NELL'ELABORATO SPECIFICO "Tabella materiali e note generali - IF0H 02 D11 TT0C00 00 001A"

PIANTA FONDAZIONI-Scala 1:100



COMMITTENTE:



PROGETTAZIONE:



**DIREZIONE TECNICA  
UO INFRASTRUTTURE CENTRO**

**PROGETTO DEFINITIVO**

**ITINERARIO NAPOLI - BARI  
RADDOPPIO TRATTA CANCELLO - BENEVENTO  
II LOTTO FUNZIONALE FRASSO TELESINO - VITULANO  
2° LOTTO FUNZIONALE TELESE-S. LORENZO**

**SL07 - Sottovia adeguamento S.P. 62 al km 32+277.27**  
Pianta, sezione longitudinale e sezione trasversale

SCALA :  
1:100

COMMESSA LOTTO FASE ENTE TIPO DOC. OPERA/DISCIPLINA PROGR. REV.

IF0H 22 D 11 BA SL0700 001 A

Revis.	Descrizione	Redatto	Data	Verificato	Data	Approvato	Data	Autorizzato	Data
A	Emissione Esecutiva	M. Perrino	06/2017	F. Bavetta	06/2017	F. Cerone	06/2017		