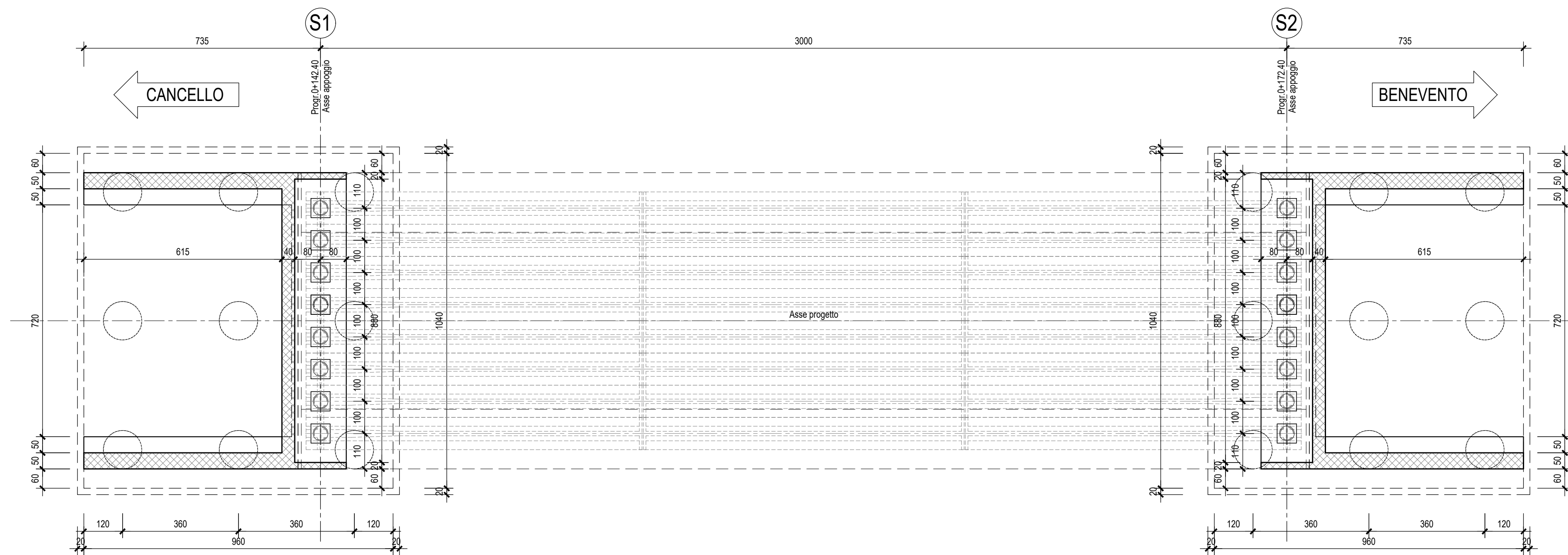
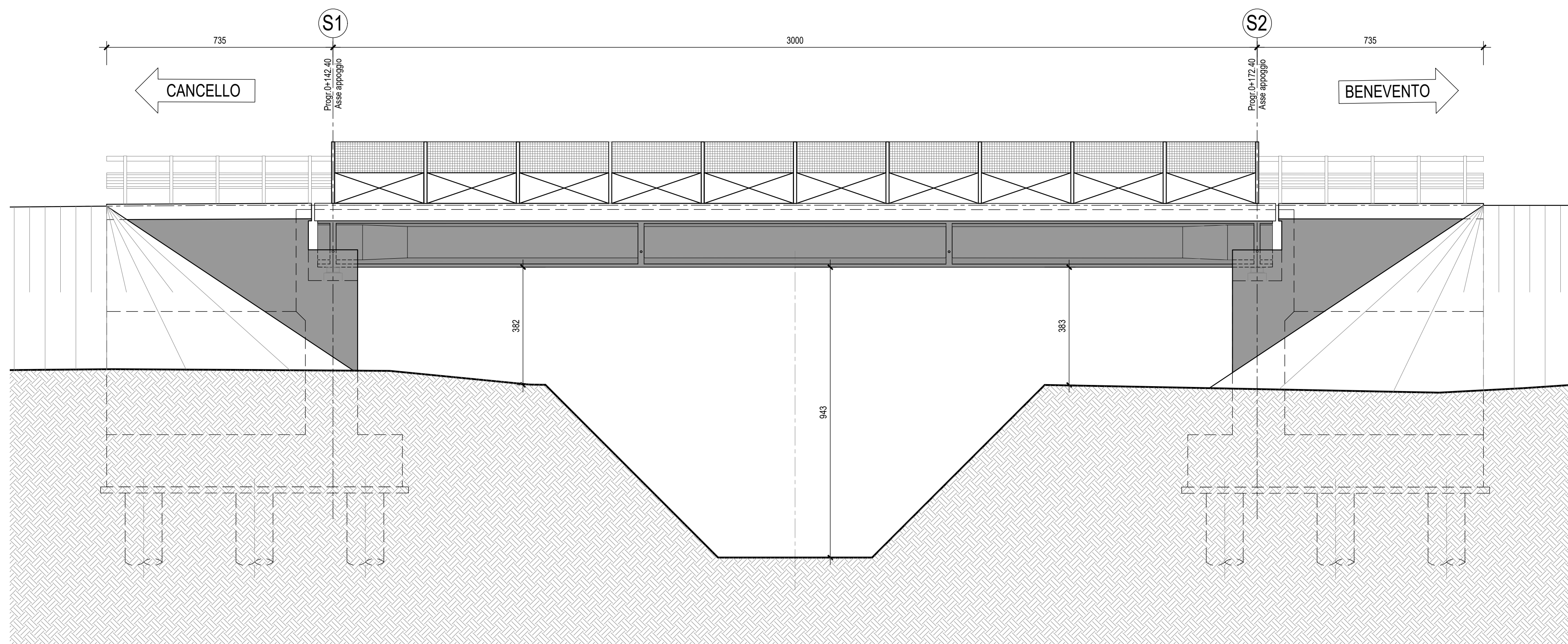


PIANTA IMPALCATO-Scala 1:100




NOTA BENE: PER LE CARATTERISTICHE DEI MATERIALI SI RIMANDA A QUANTO INDICATO NELL'ELABORATO SPECIFICO "Tabella materiali e note generali - IF0H 02 D11 TTOC00 00 001A"

PROSPETTO-Scala 1:100



SCHEMA APPOGGI-Scala 1:200



LEGENDA

- ↔ Multidirezionale
- Fisso
- ↔ Unidirezionale Longitudinale

APPOGGI SU SPALLA S1 (PORTATA ALLO SLU)

Tipo	N [kN]	TL [kN]	T ₁ [kN]
M	1500	-	-
F	1500	1500	700

APPOGGI SU PILA LATO S2 (PORTATA ALLO SLU)

Tipo	N [kN]	TL [kN]	T ₁ [kN]
UL	1500	-	700
M	1500	-	-

COMMITTENTE:



PROGETTAZIONE:



DIREZIONE TECNICA
UO INFRASTRUTTURE CENTRO

PROGETTO DEFINITIVO

ITINERARIO NAPOLI - BARI
RADDOPPIO TRATTA CANCELLO - BENEVENTO
II LOTTO FUNZIONALE FRASSO TELESINO - VITULANO
2° LOTTO FUNZIONALE TELESE - S. LORENZO

NW02 - Ponte stradale su Viabilità locale dal km 38+300 al km 38+650

Viadotto - Pianta impalcato, sezioni, prospetto e schema appoggi

SCALA:

1:100-1:50

COMMESSA LOTTO FASE ENTE TIPO DOC. OPERA/DISCIPLINA PROGR. REV.

IF0H 22 D 11 PA NW0200 002 A

Revis.	Descrizione	Redatto	Data	Verificato	Data	Approvato	Data	Autorizzato	Data
A	Emissione Esecutiva	M. Perrino	06/2017	F. Bayetta	06/2017	F. Carrone	06/2017		