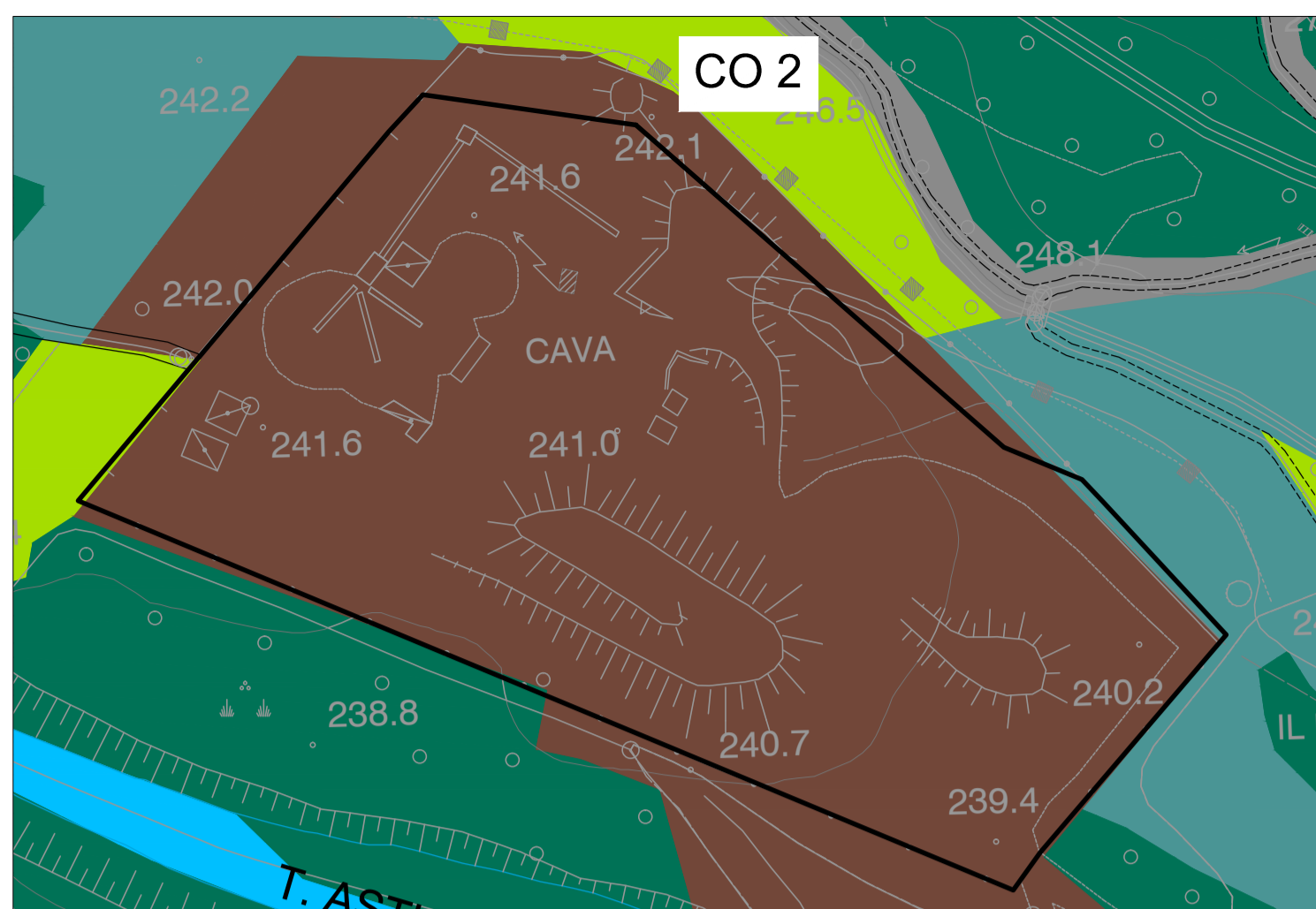


USO DEL SUOLO



LEGENDA USO DEL SUOLO

111 - Urbano continuo	222 - Frutteti e frutti minori
112 - 113 - Tessuto urbano discontinuo	224 - Altre colture permanenti
121 - Insedimenti industriali, commerciali e dei servizi pubblici e privati, militari	231 - Superfici a copertura erbacea: graminacee non soggette a rotazione
122 - Reti stradali e suoli associati	232 - Superfici a prato permanente ad inerbimento spontaneo, comunemente non lavorata
131 - Aree estrattive	242 - Sistemi colturali e partecellari complessi
132 - Discariche	311 - Bosco di latifoglie
133 - Cantieri	312 - Bosco di conifere
134 - Suolo in trasformazione	321 - Pascoli naturali
141 - Aree verdi urbane	322 - Lande e cespuglieti
142 - Aree sportive e ricreative	332 - Rocce nude
211 - Seminativi in aree non irrigue	333 - Aree a vegetazione rada
221 - Vigneti	511 - Corsi d'acqua, canali e idrovie
	512 - Bacini acquedotti



LEGENDA INTERVENTI DI RIPRISTINO SULLE AREE DI CANTIERE

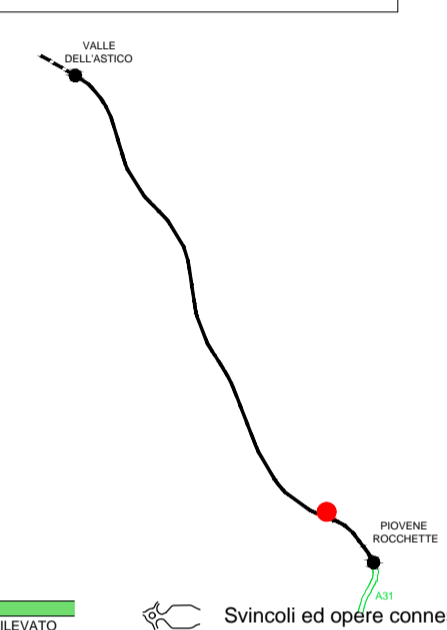
A.R.J: Rimboscimento a <i>Juglans regia</i> Sesto di impianto: 4x4	L.S.J: Siepe monofiliare a <i>Fraxinus ornus</i> , <i>Juglans regia</i> , <i>Prunus spinosa</i> , <i>Cornus sanguinea</i> Sesto di impianto: 1,5 m
A.R.S: Rimboscimento a <i>Salix eleagnos</i> , <i>Populus nigra</i> , <i>Fraxinus ornus</i> , <i>Corylus avellana</i> Sesto di impianto: 3X3	L.S.A: Siepe monofiliare a <i>Acer pseudoplatanus</i> , <i>Ulmus minor</i> , <i>Ostrya carpinifolia</i> , <i>Cornus mas</i> Sesto di impianto: 2 m
A.R.A: Rimboscimento a <i>Fraxinus ornus</i> , <i>Acer campestre</i> , <i>Carpinus betulus</i> , <i>Prunus avium</i> , <i>Cornus mas</i> , <i>Corylus avellana</i> Sesto di impianto naturaliforme: 4x4	L.S.C: Siepe monofiliare a <i>Acer campestre</i> , <i>Prunus avium</i> , <i>Carpinus betulus</i> , <i>Salix eleagnos</i> , <i>Corylus avellana</i> , <i>Sambucus nigra</i> Sesto di impianto: 1,5 m
A.R.M: Rimboscimento a <i>Fraxinus ornus</i> , <i>Ostrya carpinifolia</i> , <i>Acer pseudoplatanus</i> , <i>Cornus mas</i> , <i>Prunus spinosa</i> , <i>Corylus avellana</i> , <i>Cornus sanguinea</i> Sesto di impianto naturaliforme: 4x4	L.S.V: Siepe monofiliare di <i>Vitis vinifera</i> maritata a <i>Prunus avium</i> Sesto di impianto vite: 1 m Sesto di impianto ciliegio: 6 m
A.R.L: Riporto di terreno vegetale precedentemente accantonato, distribuzione di fertilizzante organico e lavorazione mediante epicatura o fresatura del terreno	A.P.P: Prato stabile in piano
A.R.T: Approvvigionamento e stesa di terreno vegetale	

LEGENDA

TOPONOMASTICA

PROVINCIA DI VICENZA	NOME PROVINCIA -
REGIONE VENETO	NOME REGIONE
VELO D'ASTICO	NOME COMUNE
CONFINE PROVINCIALE E REGIONALE	
CONFINE COMUNALE	

QUADRO D'UNIONE



AUTOSTRADA A31 TRENTO-ROVIGO
TRONCO TRENTO - VALDASTICO - PIVENE ROCCHETTE - 1° LOTTO FUNZIONALE



Svincoli ed opere connesse


STATO DI FATTO

AREA CO2

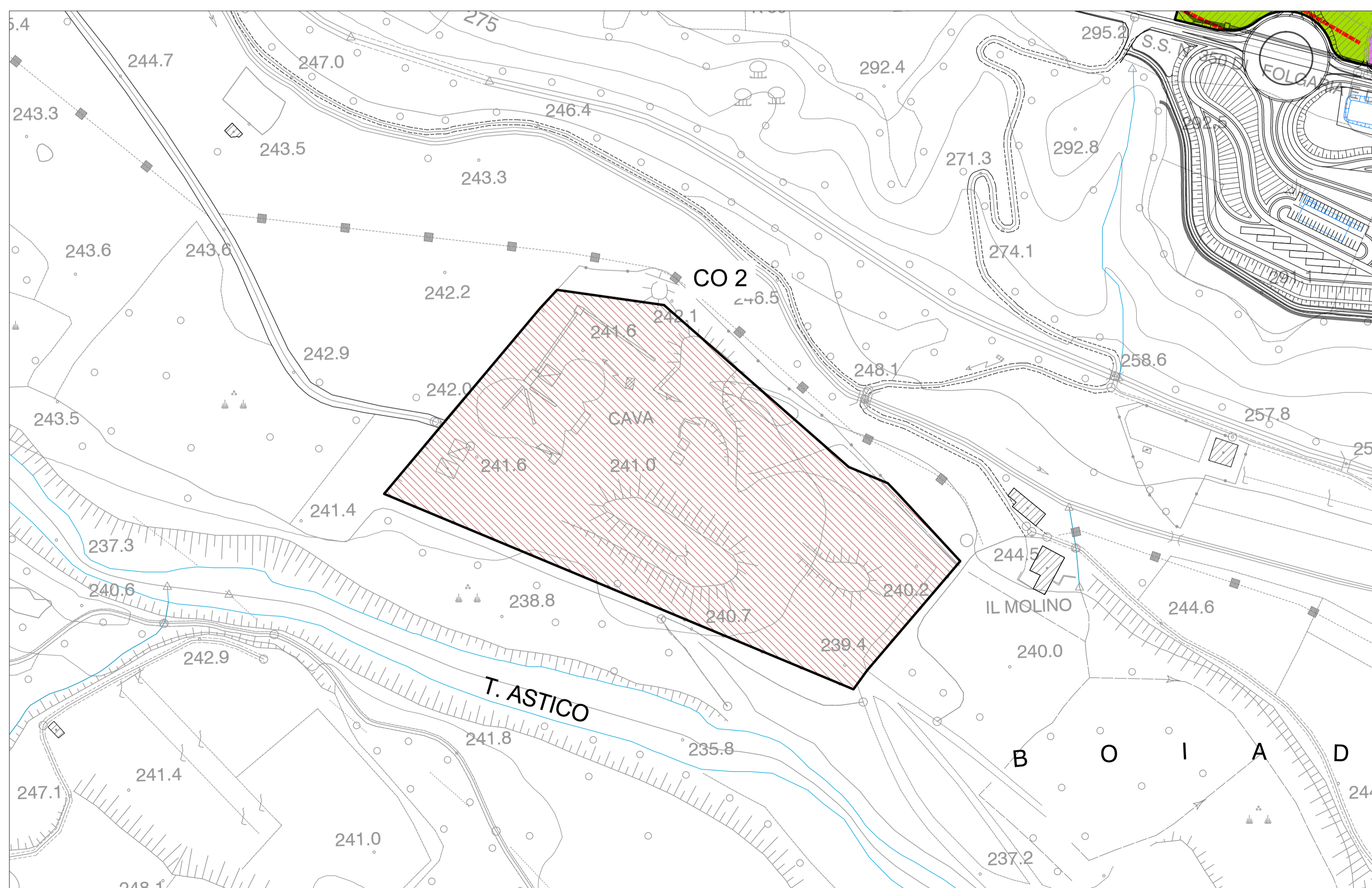
Uso del suolo: Aree estrattive


Descrizione: Area estrattiva priva di vegetazione

Specie: -




STATO DI PROGETTO





Autostrada Brescia Verona Vicenza Padova SpA
Via Flavio Gioia 71 37135 Verona
tel. 0458272222 Fax 0458200051 Casella Postale 46001 www.autospd.it
AREA COSTRUZIONI AUTOSTRADALI



AUTOSTRADA VALDASTICO

A31 NORD

1° LOTTO

Piovene Rocchette - Valle dell'Astico

PROGETTO DEFINITIVO

CUP: G21B1 30006 60005
WBS: B25.A31N.L1
COMMESSA: J16L1

CAPO COMMESSA PER LA PROGETTAZIONE
Dot. Ing. Gabriella Costantini

COMMITTENTE: **S.p.A. AUTOSTRADA BRESCIA VERONA VICENZA PADOVA**
Area Costruzioni Autostradali

PRESTATORE DI SERVIZI: **CONSORZIO RAETIA**

RAPPRESENTANTE: Dott. Ing. Alberto Scotti

PROGETTAZIONE: **ITALCONSULT**

RESPONSABILE DI ANTICIPAZIONE TRA LE PARTI INTERESSATE SPECIFICHE: **Ing. Andrea Renzo**

PROGETTAZIONE: **Ing. Giancarlo Mondello**

ELABORATO: **STUDIO DI IMPATTO AMBIENTALE**
Quadro di riferimento progettuale
Interventi di inserimento e mitigazione ambientale
Sistemazioni aree di cantiere - Tav.5

Progressivo: **05 03 06 006 02** Rev. **02**

SCALA: 1:2.000

NOME FILE: J16L1_050306006_0101_OPD_02.DWG

DI: PROG. PG. UN. REV. J16L1_05_03_06_006_0501_OPD_02

IL PRESENTE DOCUMENTO NON POTRA' ESSERE COPIATO, RIPRODOTTO O ALTREMENTE PUBLICATIONATO IN TUTTO O IN PARTE, SENZA IL CONSENSO SCRITTO DELLA AUTOSTRADA BRESCIA-VERONA-VICENZA-PADOVA S.P.A. OGNI UTILIZZO NON AUTORIZZATO SARÀ PERSEGUITO A NORMA DEL LEGGE. THIS DOCUMENT MAY NOT BE COPIED, REPRODUCED OR PUBLISHED, EITHER IN PART OR IN ITS ENTIRETY, WITHOUT THE WRITTEN PERMISSION OF AUTOSTRADA BRESCIA-VERONA-VICENZA-PADOVA S.P.A. UNAUTHORIZED USE WILL BE PROSECUTED BY LAW.