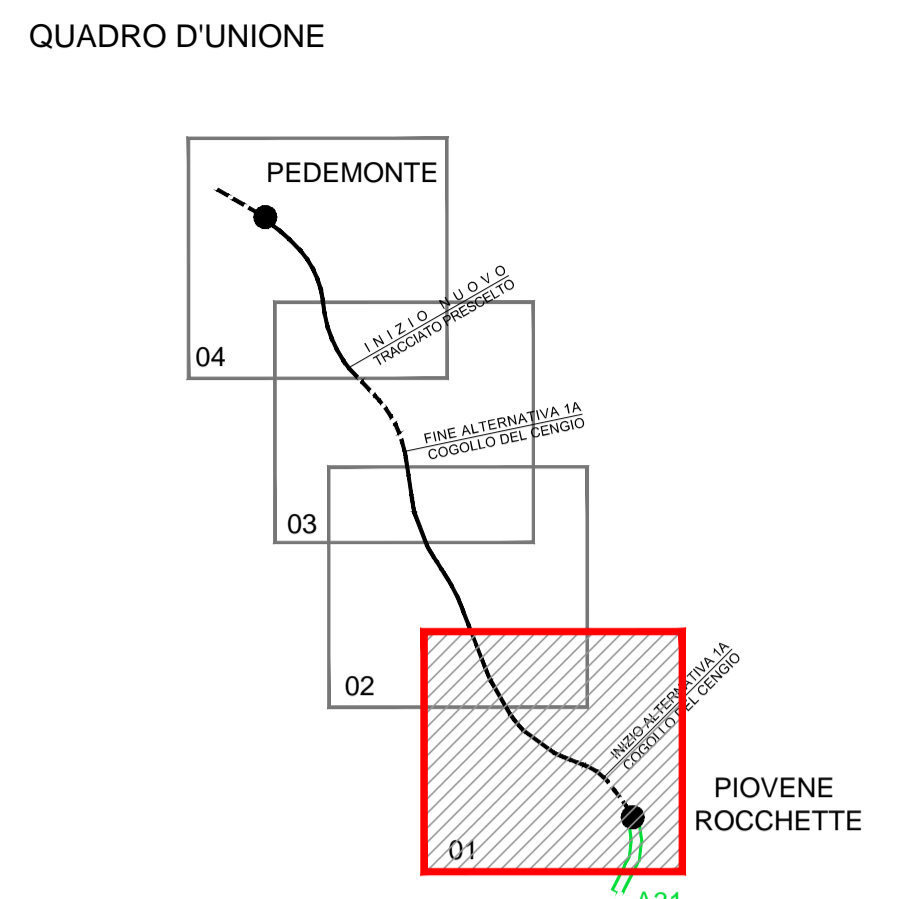



- LEGENDA**
- Orno-ostrieto primitivo
  - Aree degradate (movimenti terra, deposito inerti, ecc.)
  - Orno-ostrieto primitivo di rupe
  - Aree estrattive
  - Orno-ostrieto tipico
  - Aree urbanizzate e viabilità
  - Prati abbandonati
  - Rupi boscate
  - Prati submontani a prevalenza di Arrhenatherum
  - Faggeta calcicola mesalpica montana
  - Saliceti ed altre formazioni riparie
  - Faggeta submontana con ostria
  - Formazioni degradate a prevalenza di Robinia
  - Acque torrentizie con ghiaie e rada vegetazione riparia
  - Ostrio-querco a scotano
  - Bacino artificiale
  - Neof ormazione o popolamento forestale confuso non tipificabile
  - Corsi d'acqua secondari con rada vegetazione a Salix eleagnis
  - Rimboschimenti artificiali di latifoglie
  - Mais ed altre colture cerealicole
  - Rimboschimenti artificiali di conifere
  - Vigneti



- LEGENDA**
- TOPONOMASTICA**
- PROVINCIA DI VICENZA - REGIONE VENETO NOME PROVINCIA - NOME REGIONE
  - VELO D'ASTICO NOME COMUNE
  - CONFINO PROVINCIALE E REGIONALE
  - CONFINO COMUNALE
- AUTOSTRADA A31 TRENTO-ROVIGO**  
TRENTO - TRENTO - VALDASTICO - PIVOENE ROCCHETTE - 1° LOTTO FUNZIONALE
- GALLERIA VIADOTTO TRINCEA RILEVATO
- Svincoli ed opere connesse



Autostrada Brescia Verona Vicenza Padova SpA  
Via Flavio Gioia 71 37135 Verona  
tel. 0458272222 Fax 0458200051 Casella Postale 460M1 www.autospd.it  
AREA COSTRUZIONI AUTOSTRADALI




## AUTOSTRADA VALDASTICO A31 NORD

### 1° LOTTO Piovene Rocchette - Valle dell'Astico

<b>PROGETTO DEFINITIVO</b>		CUP	G21B1 30006 60005
		WBS	825.A31N.1
		COMMESSA	J16L1

COMMITTENTE



S.p.A. AUTOSTRADA BRESCIA VERONA VICENZA PADOVA  
Area Costruzioni Autostradali


CAPO COMMESSA  
PER LA PROGETTAZIONE  
Dott. Ing. Gabriello Costantini

PRESTATORE DI SERVIZI:  
**CONSORZIO RAETIA**

RAPPRESENTANTE: Dott. Ing. Alberto Scotti

PROGETTAZIONE:  
**ITALCONSULT**

RESPONSABILE DELLA PROGETTAZIONE  
TRA LE SPECIFICAZIONI SPECIFICHE:  
Technic SpA - Ing. Andrea Renzo




ELABORATO: **STUDIO DI IMPATTO AMBIENTALE**  
Quadro di riferimento ambientale  
Vegetazione flora fauna ecosistemi  
Carta della vegetazione - Tav. 1

Progressivo

0	5	4	0	4	0	0	1	0	2
---	---	---	---	---	---	---	---	---	---

Rev. 1:10.000

SCALA: 1:10.000

NOME FILE: J16L1\_050404001\_0101\_OPD\_02.DWG

DI: PROG. FG. LN. REV.

J16L1\_05\_04\_04\_001\_0101\_OPD\_02

Rev.	Data	Descrizione	Redazione	Controllo	Approvazione
00	APRILE 2011	PRIMA EMISSIONE	ITALCONSULT L. DORIGATTI	ITALCONSULT U. LUGLI	ITALCONSULT G. MONDELLO
01	GIUGNO 2011	REVISIONE PER ADEGUAMENTO CARTIGLIO	ITALCONSULT - L. DORIGATTI	U. LUGLI	G. MONDELLO
02	LUGLIO 2011	RECEPIMENTO OSSERVAZIONI	ITALCONSULT - L. DORIGATTI	U. LUGLI	G. MONDELLO

IL PRESENTE DOCUMENTO NON POTRA' ESSERE COPIATO, RIPRODOTTO O ALTRIMENTI PUBLICATO, IN TUTTO O IN PARTE, SENZA IL CONSENSO SCRITTO DELLA AUTOSTRADA BRESCIA VERONA VICENZA PADOVA S.P.A. CON UTILIZZO NON AUTORIZZATO SARAN PERSEGUITI A NORMA GIURISDIZIONALE. THIS DOCUMENT MAY NOT BE COPIED, REPRODUCED OR PUBLISHED, EITHER IN PART OR IN ITS ENTIRETY, WITHOUT THE WRITTEN PERMISSION OF AUTOSTRADA BRESCIA VERONA VICENZA PADOVA S.P.A. UNAUTHORIZED USE WILL BE PROSECUTED BY LAW.