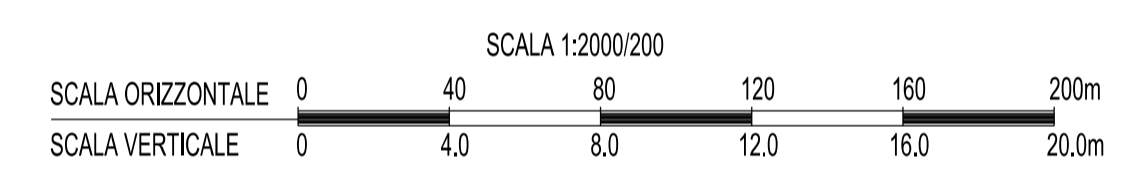
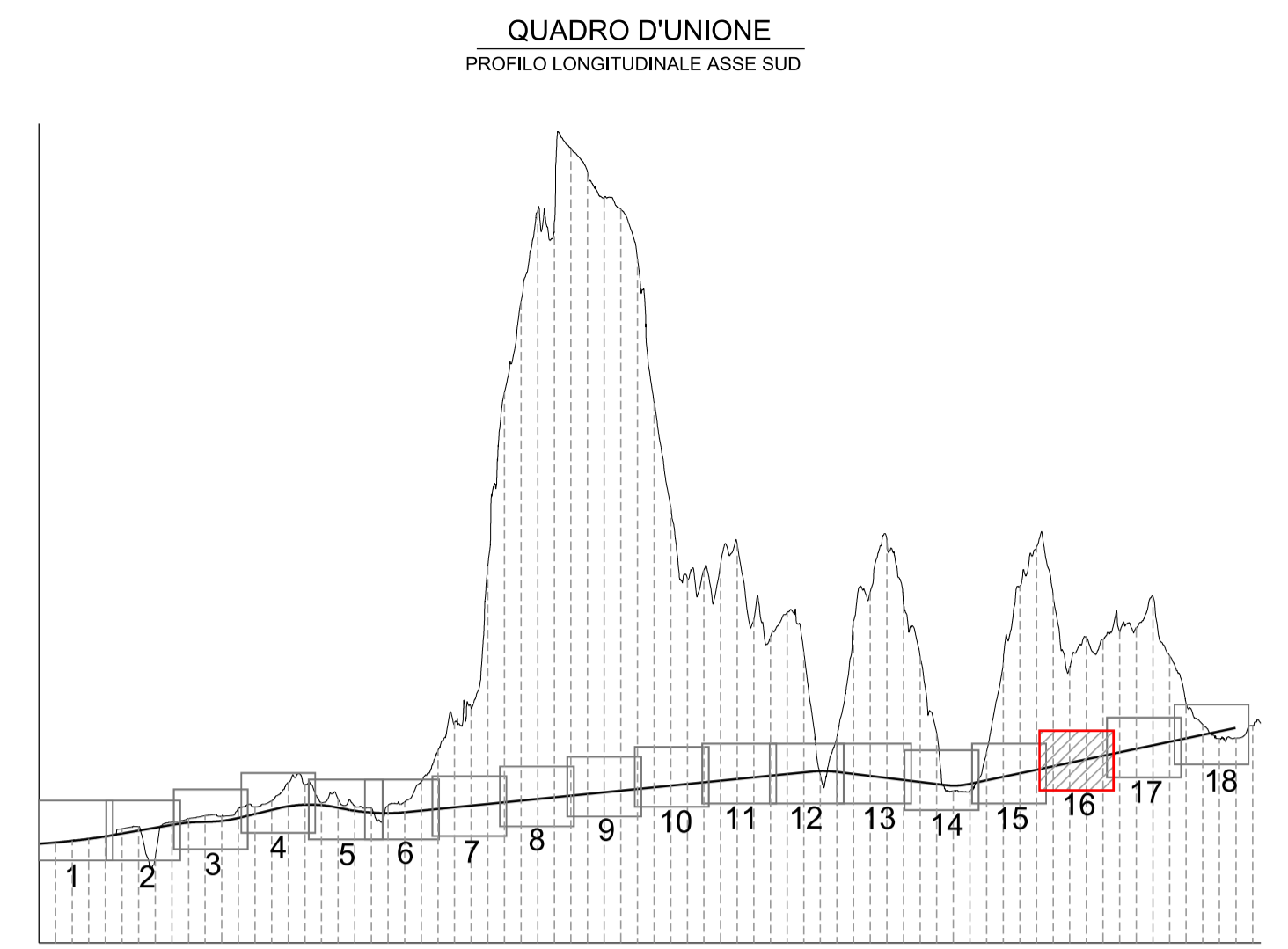



Livelle	L =	3721.860
DISL	DISL =	78.198
Progr. Livelle	p =	2.101
Comuni		VALDASTICO

PUNTI PRINCIPALI ORIZZ. :	15138.94	15438.72	15694.61																																												
PUNTI PRINCIPALI VERT. :																																															
NUMERO DELLE SEZIONI :																																															
QUOTE DEL TERRENO :	349.27	708.41	715.37	702.26	688.05	676.91	670.56	662.93	641.66	625.46	609.30	596.86	579.65	560.09	538.24	537.18	526.29	507.93	502.42	510.92	518.71	504.91	504.91	497.74	500.52	510.19	512.34	509.23	508.27	517.02	525.14	523.81	519.01	518.21	519.87	510.14											
QUOTE DI PROGETTO :	349.26	355.985	355.881	356.416	356.941	357.466	357.992	358.517	359.042	359.567	360.093	360.618	361.143	361.668	362.194	362.719	363.244	363.770	364.295	364.820	365.345	365.871	366.396	366.921	367.446	367.972	368.497	369.022	369.547	370.073	370.598	371.123	371.648	372.174	372.699	373.224	373.750	374.275	374.800	375.325	375.851	376.376	376.901	377.426	377.951	378.477	
DISTANZE PARZIALI :	25.00	25.00	25.00	25.00	25.00	25.00	25.00	25.00	25.00	25.00	25.00	25.00	25.00	25.00	25.00	25.00	25.00	25.00	25.00	25.00	25.00	25.00	25.00	25.00	25.00	25.00	25.00	25.00	25.00	25.00	25.00	25.00	25.00	25.00	25.00	25.00	25.00	25.00	25.00	25.00	25.00	25.00	25.00	25.00	25.00		
DISTANZE PROGRESSIVE :	14000.26	14633.26	14658.26	14683.26	14708.26	14733.26	14758.26	14783.26	14808.26	14833.26	14858.26	14883.26	14908.26	14933.26	14958.26	14983.26	15008.26	15033.26	15058.26	15083.26	15108.26	15133.26	15158.26	15183.26	15208.26	15233.26	15258.26	15283.26	15308.26	15333.26	15358.26	15383.26	15408.26	15433.26	15458.26	15483.26	15508.26	15533.26	15558.26	15583.26	15608.26	15633.26	15658.26	15683.26	15708.26	15733.26	
ANDAMENTO PLANIMETRICO :																																															
ANDAMENTO ALT. DEI CIGLI :																																															
PENDENZE TRASVERSALI :																																															
ETTOMETRICHE :		14700		14800		14900		15000		15100		15200		15300		15400		15500		15600		15700																									
ALLARGAMENTI :																																															





Autostrada Brescia Verona Vicenza Padova S.p.A.
Via Flavio Giola 71 - 37135 Verona
Tel. 0458272222 Fax 0458200051 Casella Postale 460M www.autospd.it
AREA COSTRUZIONI AUTOSTRADALI



AUTOSTRADA VALDASTICO A31 NORD

1° LOTTO Piovene Rocchette - Valle dell'Astico

PROGETTO DEFINITIVO

COMMITTENTE
S.p.A. AUTOSTRADA BRESCIA VERONA VICENZA PADOVA
Area Costruzioni Autostradali

PRESTATORE DI SERVIZI:
CONSORZIO RAETIA

RAPPRESENTANTE: Dott. Ing. Alberto Scotti

CAPO COMMESSA
PER LA PROGETTAZIONE
Dott. Ing. Gabriello Costantini

PROGETTAZIONE:


CUP G2181 30006 60005
WBS B25A1N1.1
COMMESSA J16L1

Progressivo
06 01 06 002 02 Rev.

ELABORATO: **PROGETTO STRADALE
ASSE PRINCIPALE
PROFILI LONGITUDINALI
PROFILO LONGITUDINALE DIR. SUD - TAV.16**

SCALA: 1:2000/200
NOME FILE: J16L1_06_01_06_002_1618_OPD_02.dwg

Rev.	Data	Descrizione	Redazione	Controllo	Approvazione
00	03/02/2017	PRIMA EMISSIONE	TECNICAL - D.PARTI	V.REALE	A.RENDO
01	04/02/2017	REVISIONE PER VERIFICA	TECNICAL - D.PARTI	V.REALE	A.RENDO
02	05/02/2017	RECEPIMENTO OSSERVAZIONI	TECNICAL - D.PARTI	V.REALE	A.RENDO

IL PRESENTE DOCUMENTO NON POTRA' ESSERE COPRITO O ALTAMENTE PUBBLICATO IN TUTTO O IN PARTE, SENZA IL CONSENSO SCRITTO DELLA AUTOSTRADA BRESCIA VERONA VICENZA PADOVA S.P.A., CON UN'ELENCO NON AUTORIZZATO SARAN PERSEGUITO A NORMA DI LEGGE. THIS DOCUMENT MAY NOT BE COPIED, REPRODUCED OR PUBLISHED, EITHER IN PART OR IN ITS ENTIRETY, WITHOUT THE WRITTEN PERMISSION OF AUTOSTRADA BRESCIA VERONA VICENZA PADOVA S.P.A., UNAUTHORIZED USE WILL BE PROSECUTED BY LAW.