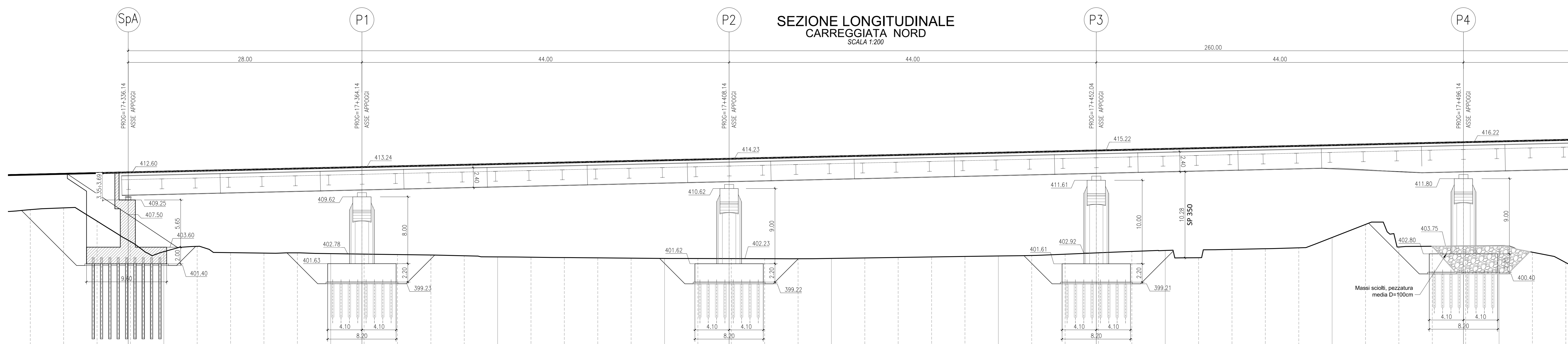
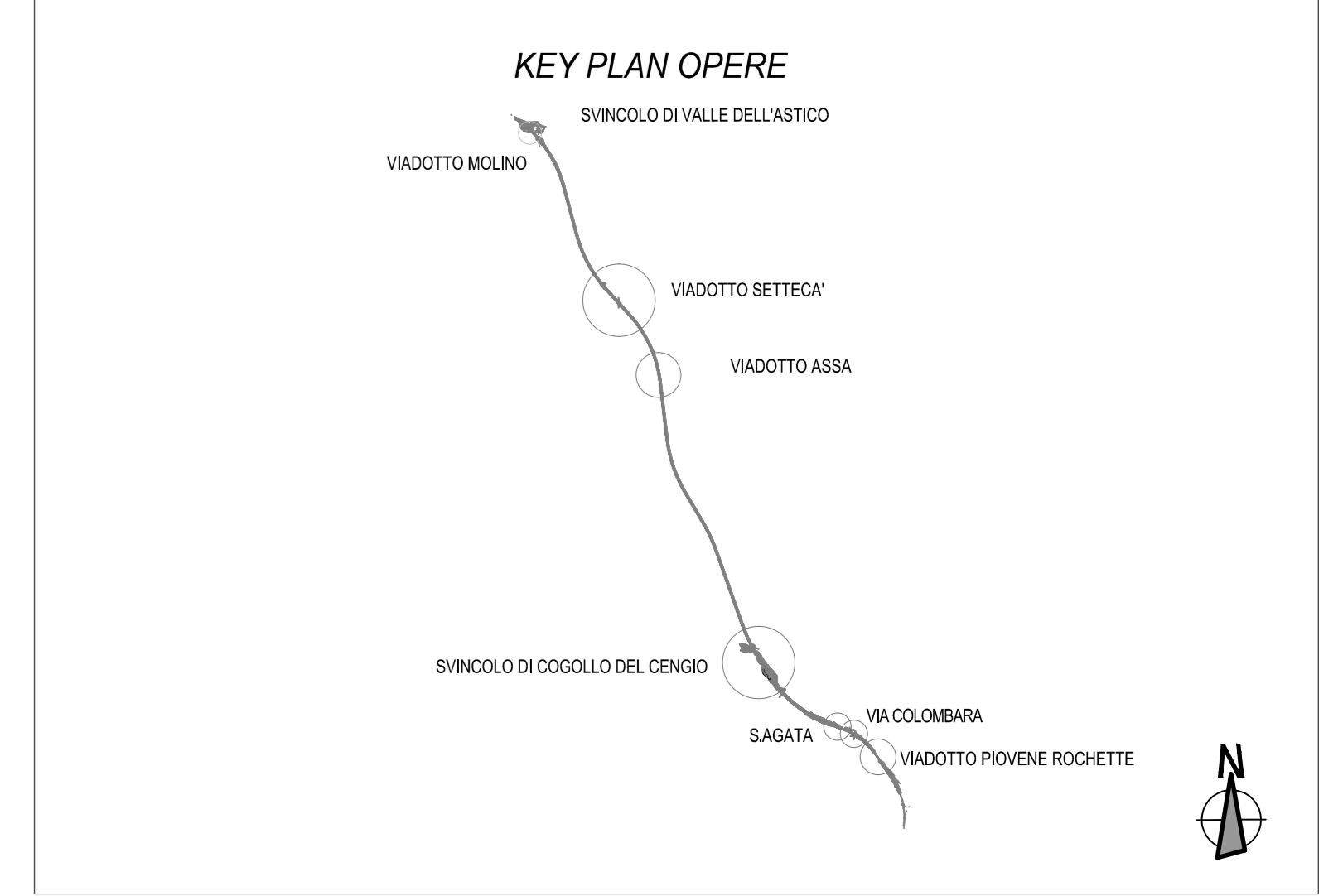
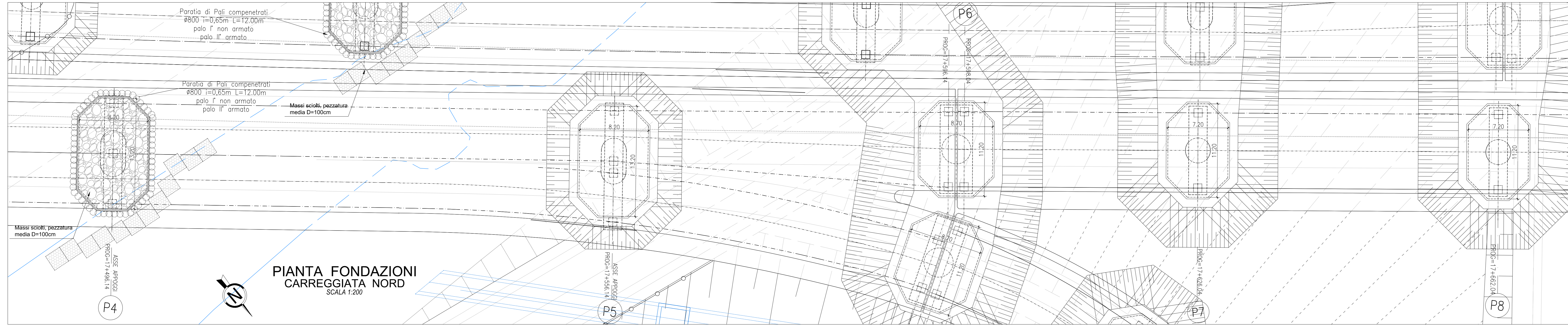


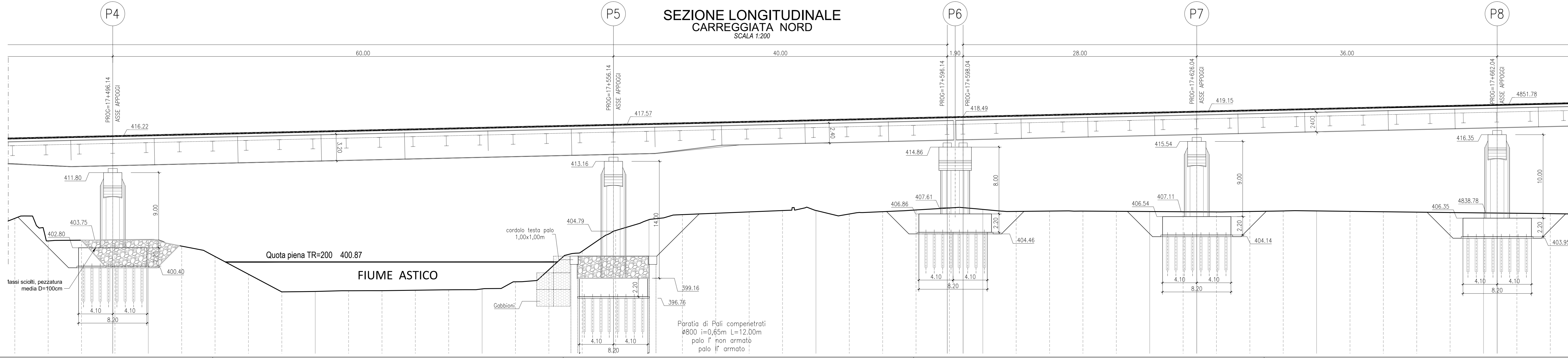
PIANTA FONDAZIONI  
CARREGGIATA NORD  
SCALA 1:200



SEZIONE LONGITUDINALE  
CARREGGIATA NORD  
SCALA 1:200



PIANTA FONDAZIONI  
CARREGGIATA NORD  
SCALA 1:200



SEZIONE LONGITUDINALE  
CARREGGIATA NORD  
SCALA 1:200

VOLUMI DI SCAVO

- SCAVO DI SBANCAMENTO:	6793,29 mc
- SCAVO A SEZIONE OBBLIGATA:	8556,38 mc

NOTA:  
PER LA TABELLA MATERIALI SI RIMANDA ALL'ELABORATO:  
J16L1\_07\_00\_01\_001\_0101\_OPD\_02.dwg - OPERE D'ARTE MAGGIORI  
J16L1\_08\_00\_01\_001\_0101\_OPD\_02.dwg - OPERE D'ARTE MINORI

**AUTOSTRADA VALDASTICO A31 NORD**  
1° LOTTO  
Piovene Rochette - Valle dell'astico

**PROGETTO DEFINITIVO**

COMITENTE: S.p.A. AUTOSTRADA BRESCIA VERONA VICENZA PADOVA  
Area Costruzioni Autostradali

PROGETTAZIONE: P311 INgegneria S.p.A.

ELABORATO: OPERE D'ARTE MAGGIORI  
Opere d'arte: ponti e viadotti  
Viadotto Molino  
Pianta fondazioni e sezioni longitudinali Asse Nord - Tav. 1/2

Rev.	Data	Descrizione	Redazione	Controllo	Approvazione	SCALA: 1:200
01	05/05/2023	PRIMA EMISSIONE	SPROGETTO - VALDASTICO	IN SENSO	AL POSSIBILI	NOME FILE: J16L1_07_01_05_005_0102_OPD_02.dwg
02	05/05/2023	REVISIONE PER VERIFICA	SPROGETTO - VALDASTICO	IN SENSO	AL POSSIBILI	DI PROG. RS DL 02
03	05/05/2023	RECEPIMENTO OSSERVAZIONI	SPROGETTO - VALDASTICO	IN SENSO	AL POSSIBILI	J16L1_07_01_05_005_0102_OPD_02