

GEOLOGIA

1	INVENTIVO	2	DEPOSITO DI COCCOLE ALLUVIONALE E DA SERRAVALLE
3	DEPOSITO DI SABBIONE	6	SERRAVALLE
4	ALLUVIONI ATTUALI E RECENTI	7	DEPOSITO DI COCCOLE ALLUVIONALE E DA SERRAVALLE
5	DEPOSITO GLACIALE	8	PALEODRENAGE
10	ROSSO AMMONTIGNO	9	BRANCONE
11	CALCANI GREVI	10	GRUPPO DI SERRAVALLE
12	GRUPPO DI MARBI	11	DOLOMA PRINCIPALE
13	CONCRETO	12	VALCANTONE INFERIORE

CONTO D'EROGA
Foglia principale
Foglia secondaria
Asse di estrazione
Indicatore e identificazione di un elemento geologico connesso a fenomeni di stabilità

CONTO D'EROGA (p-nella)
Foglia carta
Foglia presunta
Asse di estrazione

Giudizio
Foglia diretta
Foglia inversa
Foglia incrociata

NOTA: Ubicazione cartografica della foglia sono data oscura del rilievo geologico di superficie, dalla scala 1:500, rilevata e dalla cartografia CAD scale 1:2000 foglio 01.




IDROGRAFIA E IDROGEOLOGIA

439	Sorgente stagionale	PS	Sorgente capata
502	Sorgente perenne, D=10/1 s	PS	Fiume
503	Sorgente perenne, D=10/1 s	PS	Fiume capato
510	Sorgente perenne, D=10/1 s	PS	Dolce
511	Sorgente perenne, D=10/1 s	PS	Scari geologici trasversali
512	Sorgente perenne, D=10/1 s	PS	Scari geologici trasversali
513	Sorgente perenne, D=10/1 s	PS	Scari geologici trasversali
514	Sorgente perenne, D=10/1 s	PS	Scari geologici trasversali
515	Sorgente perenne, D=10/1 s	PS	Scari geologici trasversali

FORME FLUVIALI, FLUVIOGLACIALI E DI VERSANTE DOVUTE AL DILAVAMENTO

FORME DI EROSIONE

Cliv di scarpata di erosione
Buio di scarico



INDAGINI GEONOSTICHE

PROGETTO DEFINITIVO 1° LOTTO FUNZIONALE 2016	Stendimento di sintonia a rifrazione	Stendimento di sintonia a rifrazione	Stendimento di sintonia a rifrazione
PROGETTO DEFINITIVO RACCORDO TRA CASELLO DI PIOVENE ROCCHETTE E SPISOLLO, SCHI 3005	Rilevo geostaticale (2016)	Rilevo geostaticale (2016)	Rilevo geostaticale (2016)
PROGETTO DEFINITIVO TRACCIATO A1-1995	Sonaggio a carotaggio continuo	Sonaggio a carotaggio continuo	Sonaggio a carotaggio continuo
PROGETTO DEFINITIVO TRACCIATO A1-1995	Sonaggio a carotaggio continuo	Sonaggio a carotaggio continuo	Sonaggio a carotaggio continuo

**AUTOSTRADA VALDASTICO
A31 NORD**

**1° LOTTO
Piovene Rocchette - Valle dell'Astico**

PROGETTO DEFINITIVO

Autostada Brescia Verona Vicenza Padova SpA
Via Roma 50 - 37139 Verona
Tel. 0475/222222 - Fax 0475/222222 - Email: info@autostada.it
AREA COORDINATA AUTOSTRADALE

CONSORZIO RAETIA
RAPPRESENTANTE: Dott. Ing. Alberto Scotti

PROGETTAZIONE
Dott. Ing. Gabriele Costantini

OPERE D'ARTE MAGGIORI
OPERE IN SOTTERRANEO
GALLERIA COGGIOLLO

07.02.04.025.02