

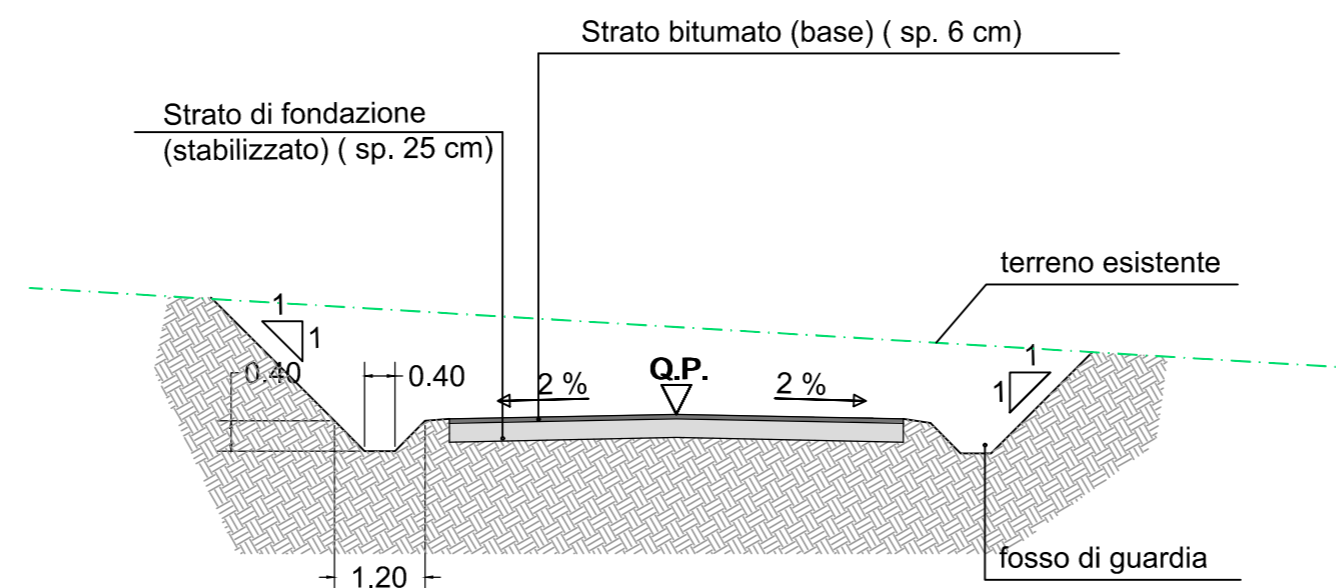
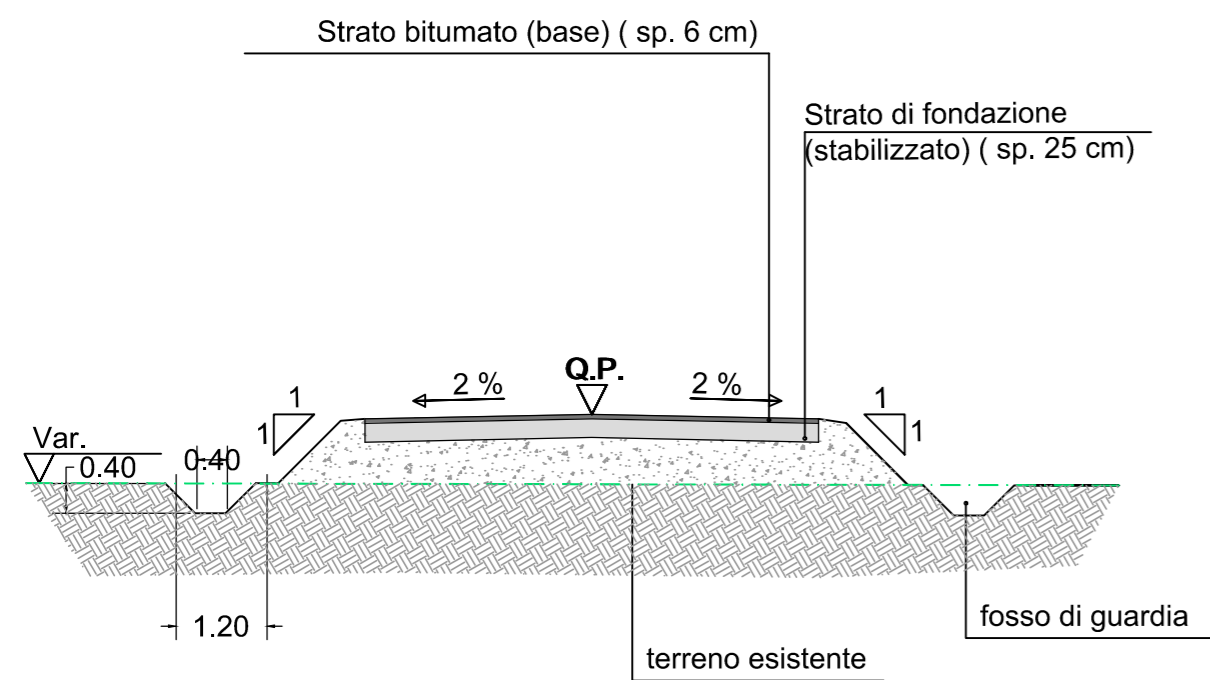
SEZIONI TIPO - PISTE DI CANTIERE

DOPPIO SENSO DI MARCIA

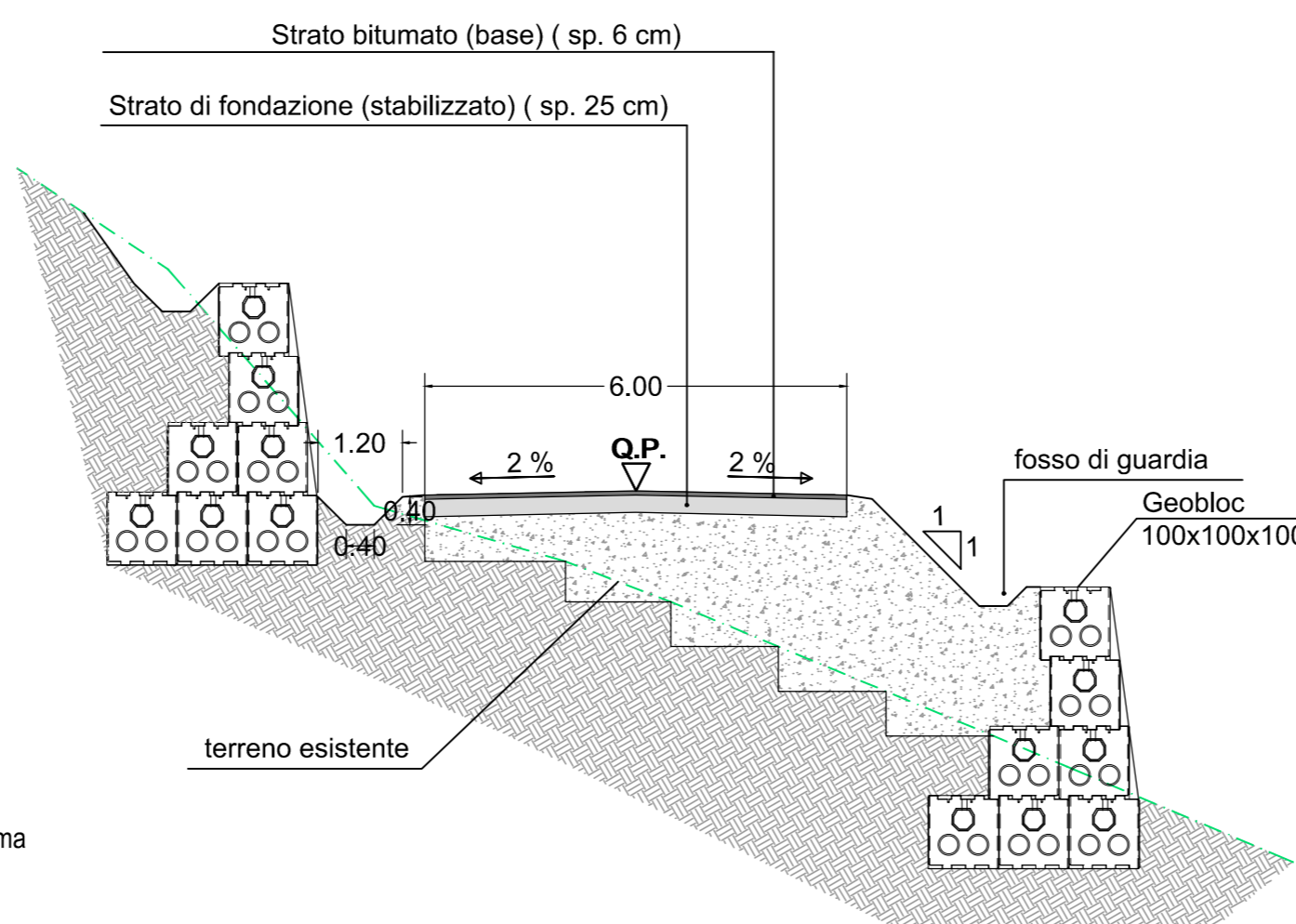
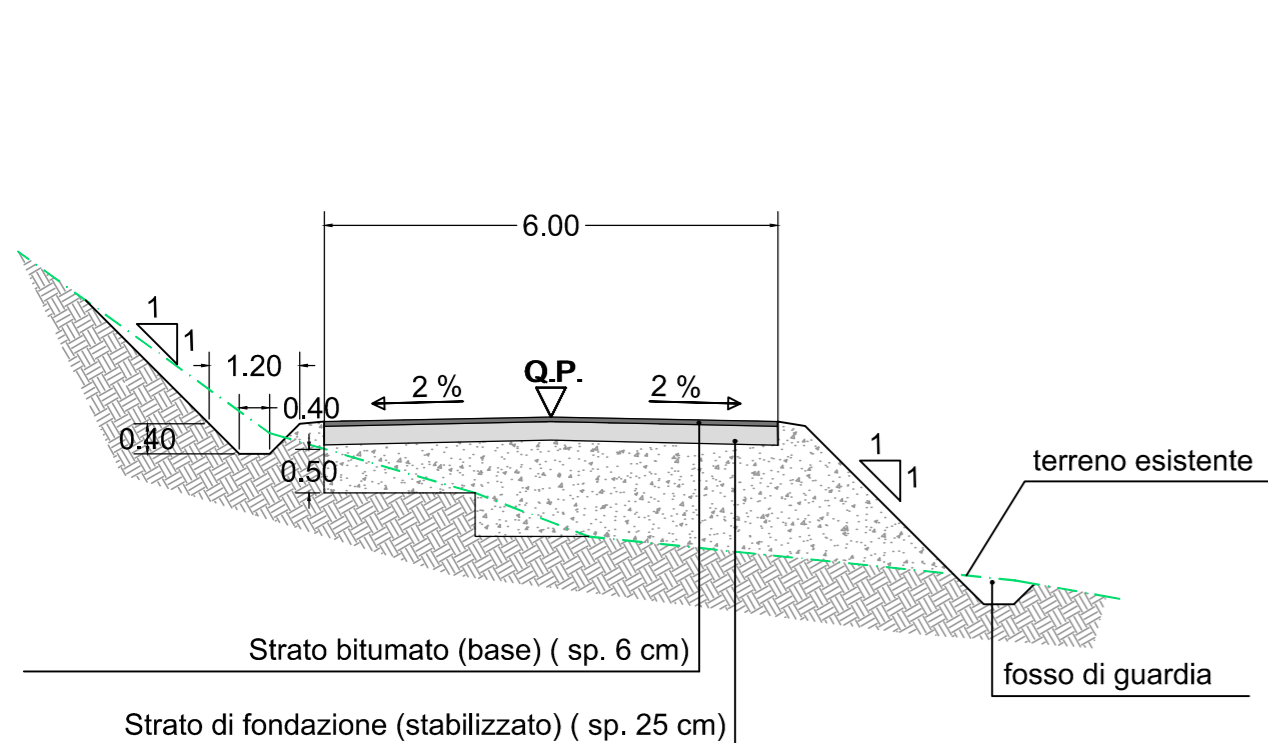
SCALA 1:100

RILEVATO

TRINCEA



MEZZA COSTA



NOTA1: Per rilevati con altezze minori o uguali ad 1m si realizzeranno scarpate con pendenza 1v/1h. Quando l'altezza del rilevato è superiore ad 1m per garantire la stabilità del pendio si utilizzerà un sistema di GEOBLOC.

NOTA2: Si prevedono in curva allargamenti della carreggiata per permettere l'iscrizione del veicolo.

GEOBLOC 100X100X100			
PISTA DI CANTIERE		LUNGHEZZA (m)	H MEDIA (m)
VIADOTTO PIOVENE	Per realizzazione PILA 2	0,00	0,00
	Per realizzazione PILA 3	230,00	3,00
	Per realizzazione PILA 4	125,00	4,00
GALLERIA S.AGATA 2	Per realizzazione IMBOCCO SUD S.AGATA 2	0,00	0,00
GALLERIA COGOLLO	Per realizzazione MICROPALI IMBOCCO	0,00	0,00
	Per realizzazione IMBOCCO SUD COGOLLO	37,00	2,50
VIADOTTO ASSA	Per realizzazione IMBOCCO SUD PEDESCALA	0,00	0,00
	Per realizzazione IMBOCCO NORD COGOLLO	208,00	2,50
	Per realizzazione SPALLA S2 VIADOTTO ASSA	64,00	3,50
GALLERIA S.PIETRO	Per realizzazione IMBOCCO SUD S.PIETRO	0,00	0,00
	Per realizzazione IMBOCCO NORD PEDESCALA	67,00	3,50



Autostrada Brescia Verona Vicenza Padova SpA
Via Flavio Gioia 71 37135 Verona
tel. 0458272222 Fax 0458200051 Casella Postale 460M www.autobspd.it
AREA COSTRUZIONI AUTOSTRADALI



AUTOSTRADA VALDASTICO A31 NORD

1° LOTTO Piovene Rocchette - Valle dell'Astico

PROGETTO DEFINITIVO

CUP G21B1 30006 60005
WBS B25.A31N.L1
COMMESSA J16L1

COMMITTENTE



S.p.A. AUTOSTRADA BRESCIA VERONA VICENZA PADOVA
Area Costruzioni Autostradali

CAPO COMMESSA
PER LA PROGETTAZIONE
Dott. Ing. Gabriella Costantini

PRESTATORE DI SERVIZI:
CONSORZIO RAETIA



RAPPRESENTANTE: Dott. Ing. Alberto Scotti

RESPONSABILE DELL'INTEGRAZIONE
TRA LE PRESTAZIONI SPECIALISTICHE:
Technital SpA - Dott. Ing. Andrea Renzo



PROGETTAZIONE:



Il Responsabile
Dott. Ing. Stefano Luca Possati



ELABORATO: CANTIERIZZAZIONE
PISTE DI CANTIERE
SEZIONI TIPO

Progressivo
14 04 01 006 02 Rev.

Rev.	Data	Descrizione	Redazione	Controllo	Approvazione	SCALA: 1:100
00	MARZO 2017	PRIMA EMISSIONE	3TI PROGETTI - C.VESPA	M. SORGE	S. POSSATI	NOME FILE: J16L1_14_04_01_006_0101_OPD_02.dwg
01	GIUGNO 2017	REVISIONE PER VERIFICA	3TI PROGETTI - C.VESPA	M. SORGE	S. POSSATI	CM. PROGR. FG. LIV. REV.
02	LUGLIO 2017	RECEPIMENTO OSSERVAZIONI	3TI PROGETTI - PIERUCCI	M. SORGE	S.L. POSSATI	J16L1_14_04_01_006_0101_OPD_02