

AUTOSTRADA VALDASTICO A31 NORD

1° LOTTO Piovene Rocchette - Valle dell'Astico

PROGETTO DEFINITIVO

CUP	G21B1 30006 60005
WBS	B25.A31N.L1
COMMESSA	J16L1

COMMITTENTE



S.p.A. AUTOSTRADA BRESCIA VERONA VICENZA PADOVA
Area Costruzioni Autostradali

CAPO COMMESSA
PER LA PROGETTAZIONE
Dott. Ing. Gabriella Costantini

PRESTATORE DI SERVIZI:
CONSORZIO RAETIA



RAPPRESENTANTE: Dott. Ing. Alberto Scotti


RESPONSABILE DELL'INTEGRAZIONE
TRA LE PRESTAZIONI SPECIALISTICHE:
Technital S.p.A. - Dott. Ing. Andrea Renzo



PROGETTAZIONE:



Il Responsabile
Dott. Ing. Stefano Luca Possati

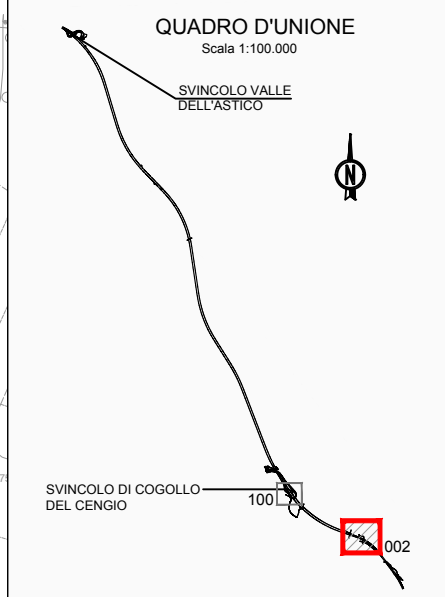
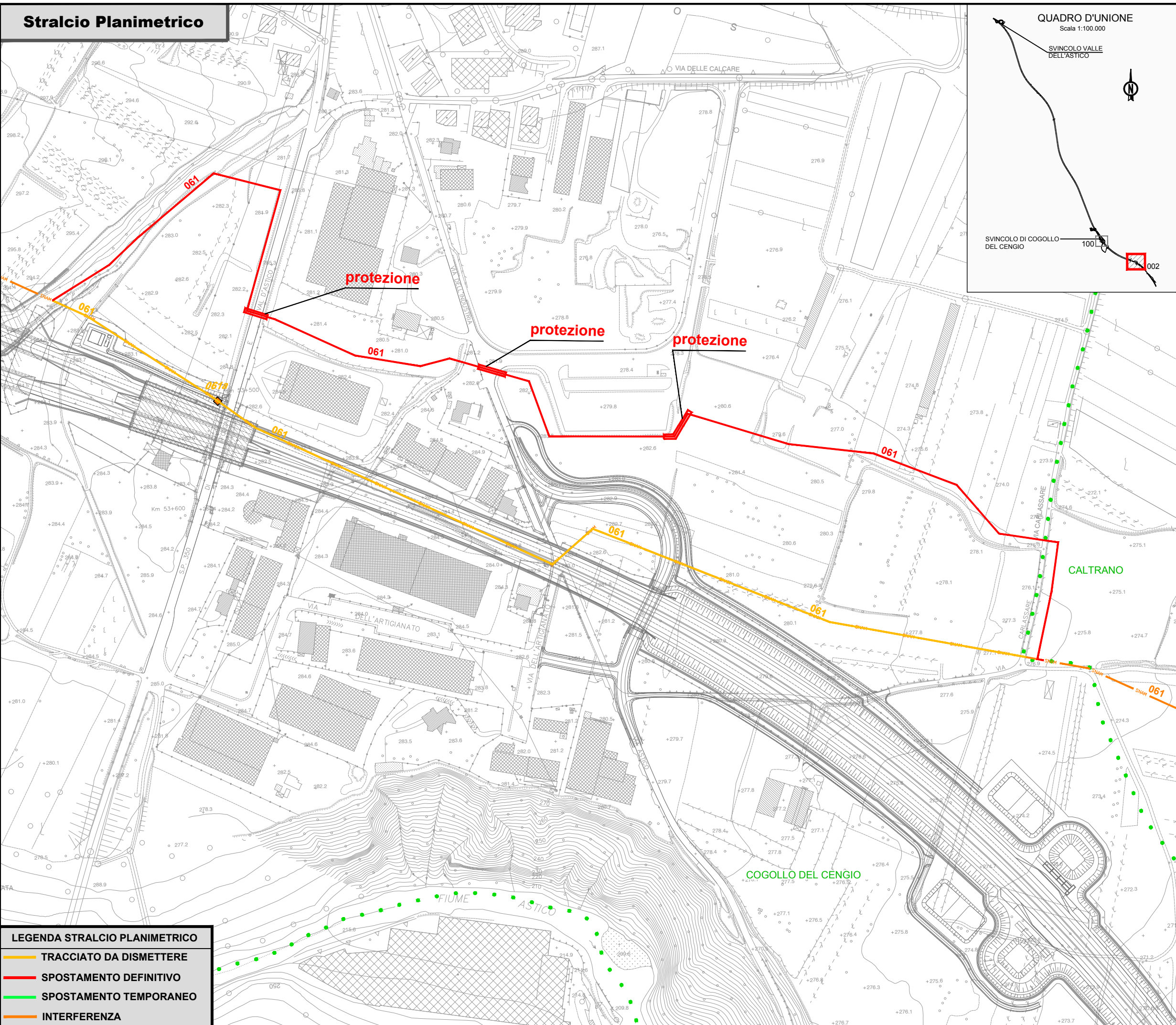


ELABORATO: INTERFERENZE
PROPOSTE DI RISOLUZIONE
SCHEDE DI RISOLUZIONE - SNAM RETE GAS SPA

Progressivo	Rev.
15 03 01 006 02	

Rev.	Data	Descrizione	Redazione	Controllo	Approvazione	SCALA: 1:2.000
00	MARZO 2017	PRIMA EMISSIONE	G. BROGINI	M. SORGE	S. POSSATI	NOME FILE: J16L1_15_03_01_006_0101_OPD_02.dwg
01	GIUGNO 2017	REVISIONE PER ADEGUAMENTO CARTIGLIO	G. BROGINI	M. SORGE	S. POSSATI	CM. PROGR. FG. LIV. REV. J16L1_15_03_01_006_0101_OPD_02
02	LUGLIO 2017	RECEPIMENTO OSSERVAZIONI	G. BROGINI	M. SORGE	S. POSSATI	

Stralcio Planimetrico



LEGENDA STRALCIO PLANIMETRICO	
—	TRACCIATO DA DISMETTERE
—	SPOSTAMENTO DEFINITIVO
—	SPOSTAMENTO TEMPORANEO
—	INTERFERENZA

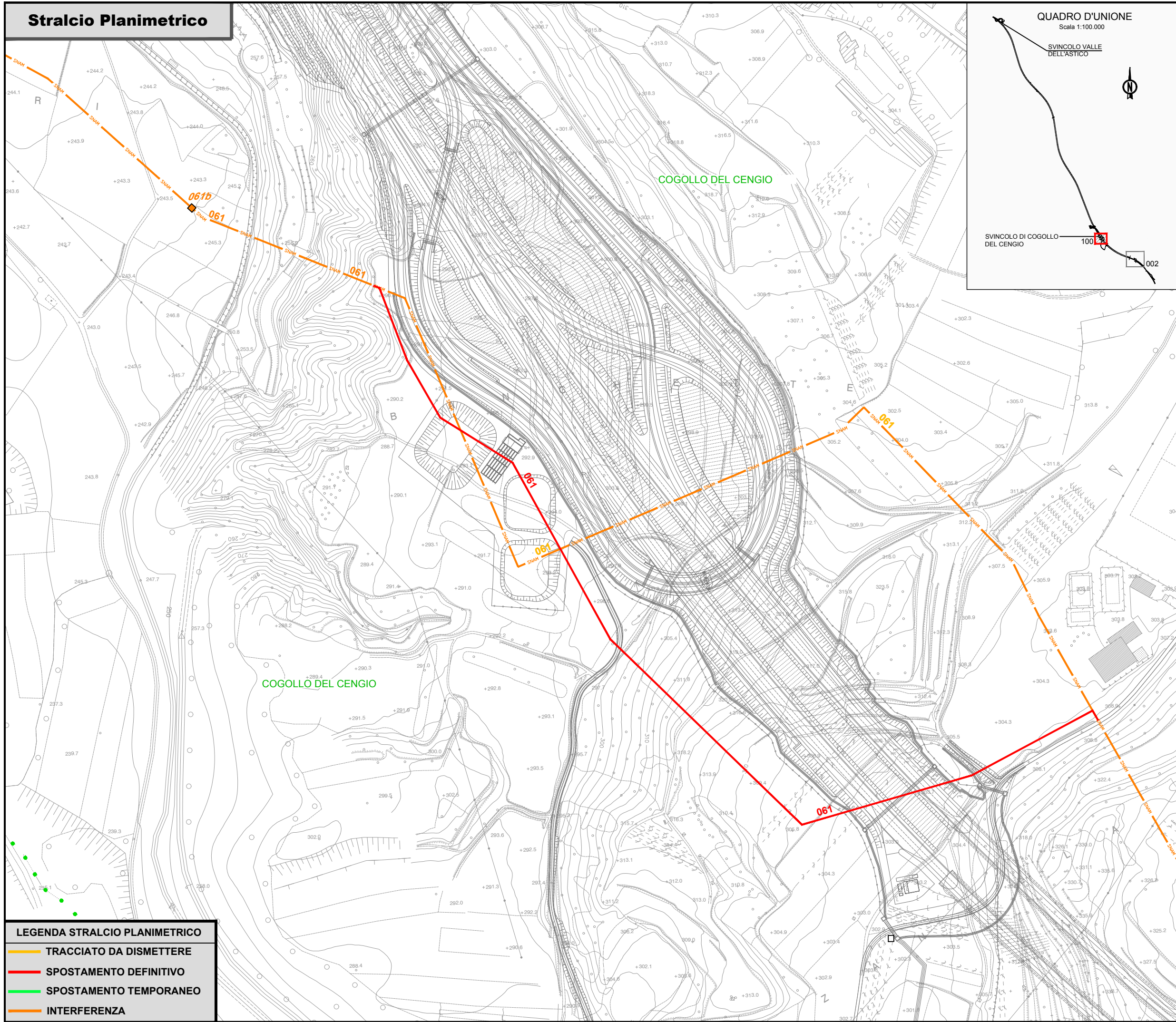
AUTOSTRADA A31 NORD DELLA VALDASTICO		
DETTAGLIO INTERFERENZA TECNOLOGICA E RISOLUZIONE PREVISTA		
SCALA	1:3000	COMUNE DI COGOLLO DEL CENGIO
SCHEDA N° 002 SNAM		
PROGRESSIVA KILOMETRICA 1+900		
CB01 E GALLERIA S. AGATA		
ENTE GESTORE		
SNAM RETE GAS SPA		

DESCRIZIONE DELLE INFRASTRUTTURE INTERFERENTI PRESENTI	
INTERFERENZA N°	061 METANODOTTO MEDIA PRESSIONE DIAM. 200 MM INTERFERENZA CON CANTIERE BASE 01 ED OPERA AUTOSTRADALE (TRINCEA STRADALE ED INIZIO GALLERIA S. AGATA).

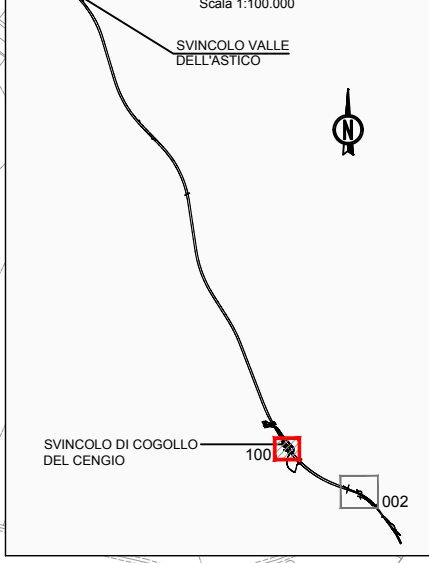
DESCRIZIONE DELLA RISOLUZIONE TECNICA DELL'INTERFERENZA	
INTERFERENZA N°	061 VARIANTE AL METANODOTTO ESISTENTE DIAM. 200 MM PER UNA LUNGEZZA DI CIRCA 1200 METRI, MEDIANTE OPERAZIONI DI POSA NUOVA TUBAZIONE IN POSIZIONE NON INTERFERENTE. PREVISTE POSA CONTROTUBATURE DI PROTEZIONE A SALVAGUARDIA DEGLI ATTRAVERSAMENTI STRADALI, E SUCCESSIVE OPERAZIONI DI DISMISSIONE E RECUPERO DELLA TUBAZIONE INTERFERENTE.

INTERFERENZA N° 061	
INTERVENTO DI RISOLUZIONE DEFINITIVO	
IMPORTO TOTALE RISOLUZIONE	€ 1'100'000.00
MATERIALI	€ 1'100'000.00
MANODOPERA	
PROGETTAZIONE	
SPESE GENERALI	
TEMPISTICA DI RISOLUZIONE	
LAVORI	

Stralcio Planimetrico



QUADRO D'UNIONE



AUTOSTRADA A31 NORD DELLA VALDASTICO		
DETTAGLIO INTERFERENZA TECNOLOGICA E RISOLUZIONE PREVISTA		
SCALA	1:2000	COMUNE DI COGOLLO DEL CENGIO
SCHEDA N° 100 SNAM		
PROGRESSIVA KILOMETRICA 3+950		
SVINCOLO DI COGOLLO DEL CENGIO		
ENTE GESTORE		
SNAM RETE GAS SPA		

DESCRIZIONE DELLE INFRASTRUTTURE INTERFERENTI PRESENTI		
INTERFERENZA N°	061	METANODOTTO MEDIA PRESSIONE DIAM. 200 MM INTERFERENZA OPERA AUTOSTRADALE (SVINCOLO DI COGOLLO DEL CENGIO).

DESCRIZIONE DELLA RISOLUZIONE TECNICA DELL'INTERFERENZA		
INTERFERENZA N°	061	VARIANTE AL METANODOTTO ESISTENTE DIAM. 200 MM PER UNA LUNGEZZA DI CIRCA 880 METRI, MEDIANTE OPERAZIONI DI POSA NUOVA TUBAZIONE IN POSIZIONE NON INTERFERENTE. SUCCESSIVE OPERAZIONI DI DISMISSIONE E RECUPERO DELLA TUBAZIONE INTERFERENTE.

LEGENDA STRALCIO PLANIMETRICO	
	TRACCIATO DA DISMETTERE
	SPOSTAMENTO DEFINITIVO
	SPOSTAMENTO TEMPORANEO
	INTERFERENZA

INTERFERENZA N° 061	
INTERVENTO DI RISOLUZIONE DEFINITIVO	
IMPORTO TOTALE RISOLUZIONE	€ 1'100'000,00
MATERIALI	€ 1'100'000,00
MANODOPERA	
PROGETTAZIONE	
SPESE GENERALI	
TEMPISTICA DI RISOLUZIONE	
LAVORI	