



Autostrada Brescia Verona Vicenza Padova S.p.A.
Via Flavio Gioia 71 37135 Verona
tel. 0458272222 Fax 0458200051 Casella Postale 460M www.autobspd.it
AREA COSTRUZIONI AUTOSTRADALI



AUTOSTRADA VALDASTICO A31 NORD

1° LOTTO FUNZIONALE: PIOVENE ROCCHETTE-VALLE DELL'ASTICO

VERIFICA DI FATTIBILITA' SOTTO IL PROFILO TECNICO ED
IDROGEOLOGICO DELL'ALTERNATIVA PLANOALTIMETRICA DI CUI
ALLA DELIBERA DEL C.C. DI VALDASTICO n.43/2012

CUP G19J1 00001 40005

COMMESSA 25 2005

COMMITTENTE



AUTOSTRADA BRESCIA VERONA VICENZA PADOVA S.p.A.
Area Costruzioni Autostradali

CAPO COMMESSA
PER LA PROGETTAZIONE
Dott. Ing. Sergio Mutti

PROGETTISTA



CONSORZIO RAETIA

CAPO PROGETTO:
Dott. Ing. Massimo Raccosta

RESPONSABILE DELL'INTEGRAZIONE TRA LE PRESTAZIONI SPECIALISTICHE:
Dott. Ing. Massimo Raccosta

RESPONSABILE DEL COORDINAMENTO:
Dott. Ing. Andrea Renso

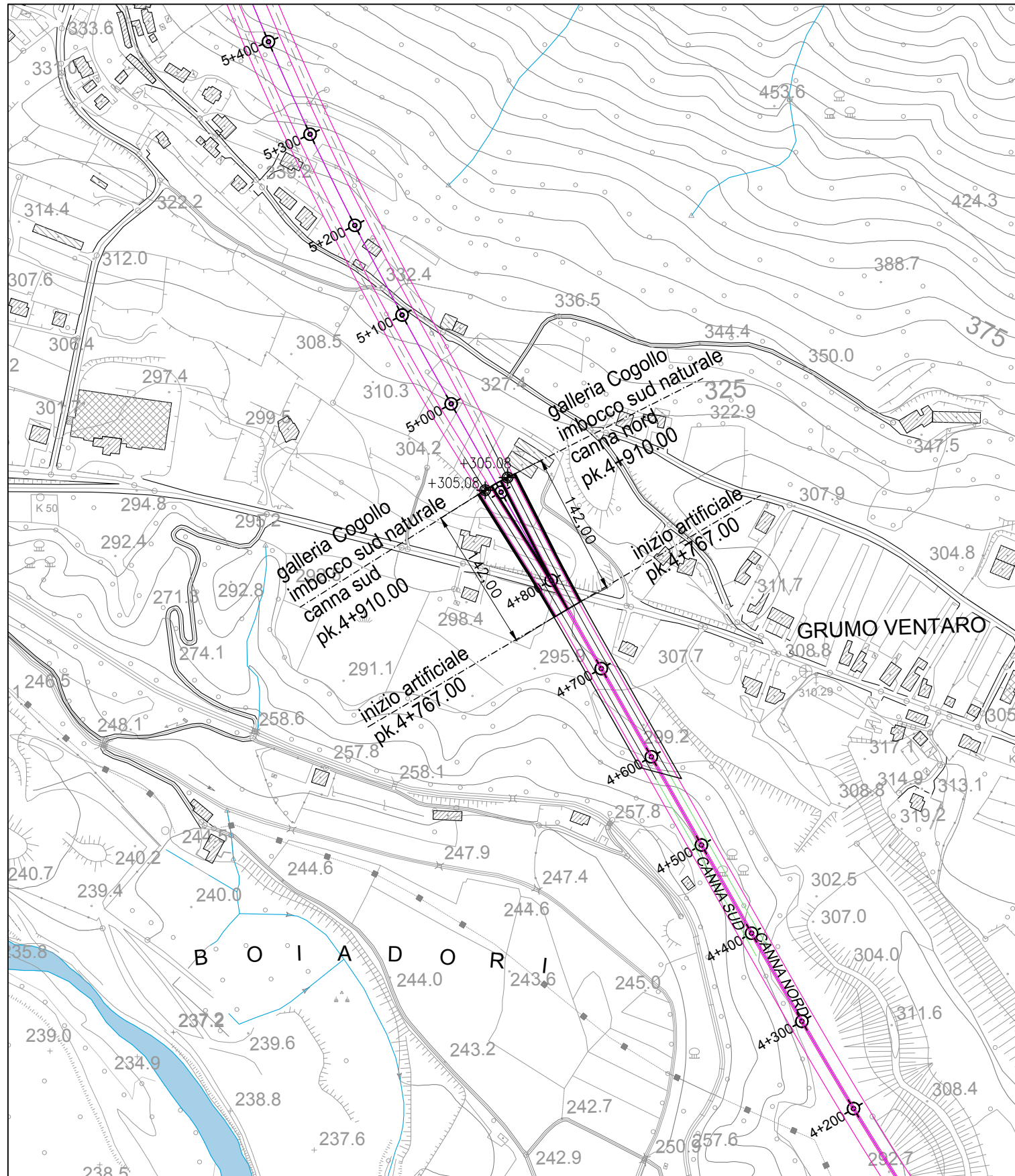
ELABORATO **TRACCIATO**
Schemi di cantierizzazione
Fascicolo schemi di imbocco

Progressivo Rev.
13 07 01 001 01


Rev.	Data	Descrizione	Redazione	Controllo	Approvazione	SCALA 1:5.000
00	Maggio 2013	Prima Emissione	TECHNITAL	A. Amadi	G. Cassani	NOME FILE 2505_130701001_0101_0PP_01.dwg
01	Novembre 2016	Verifica di ottemperanza Regione Veneto Alternativa 1A	TECHNITAL	A. Amadi	G. Cassani	CM 2505 ELAB. 1307010010101 Fg. 0101 LV. 0PP REV. 01

GALLERIA COGOLLO: IMBOCCO SUD

PLANIMETRIA IMBOCCHI - scala 1:5000

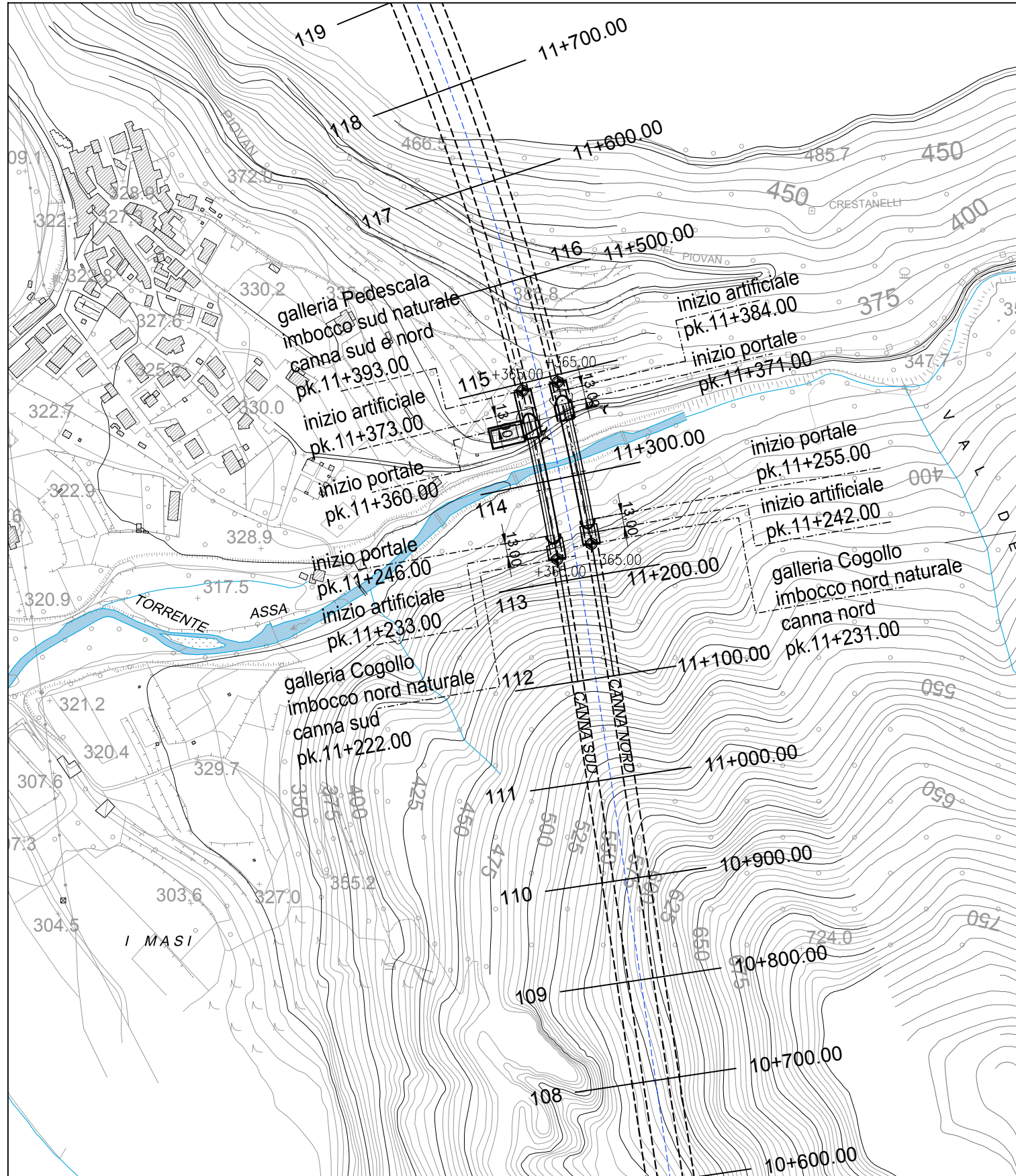


PROFILO LONGITUDINALE IN ASSE TRACCIATO - scala 1:5000

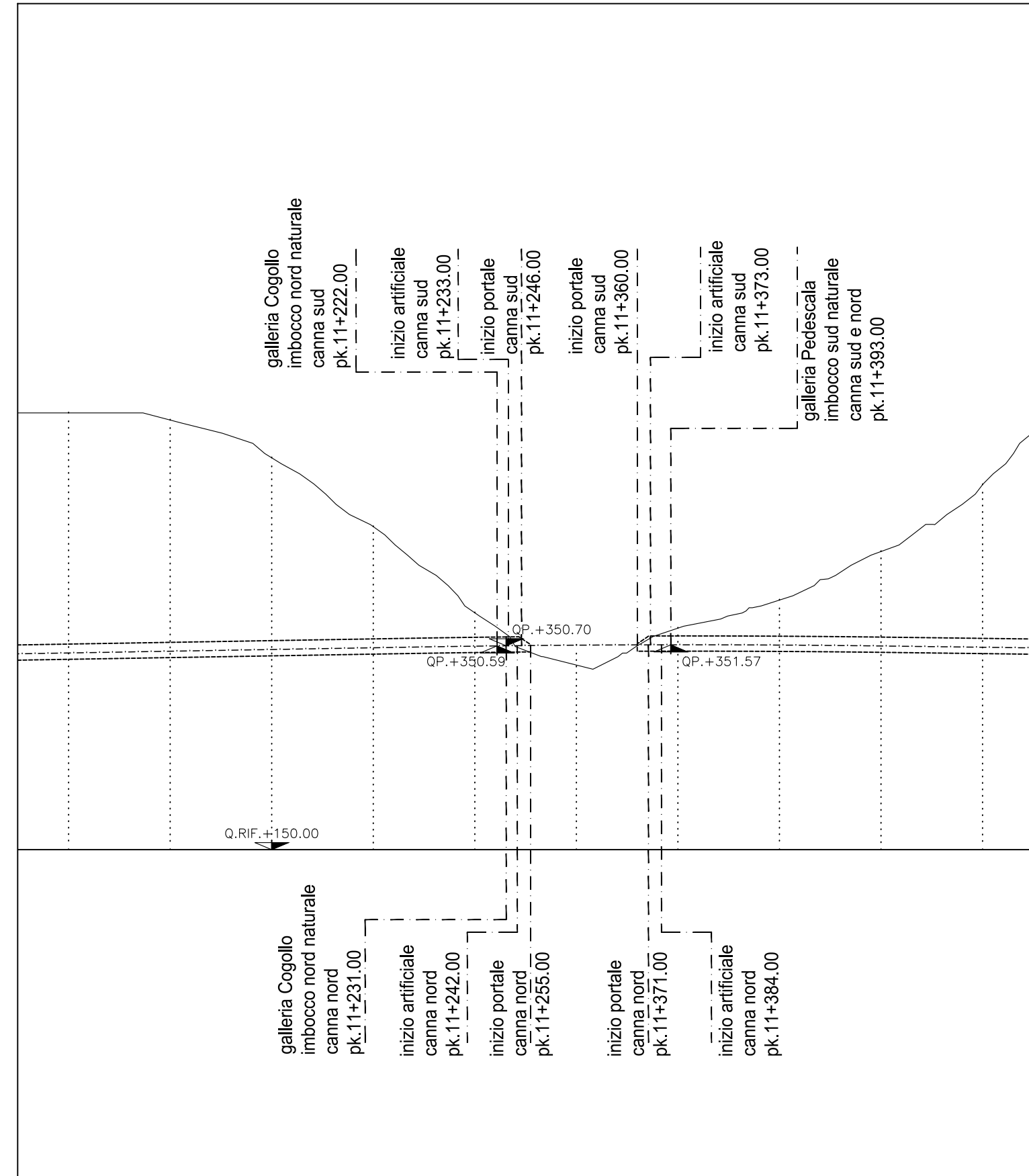


TRACCIATO "1A"

PLANIMETRIA IMBOCCHI su torrente ASSA - scala 1:5000

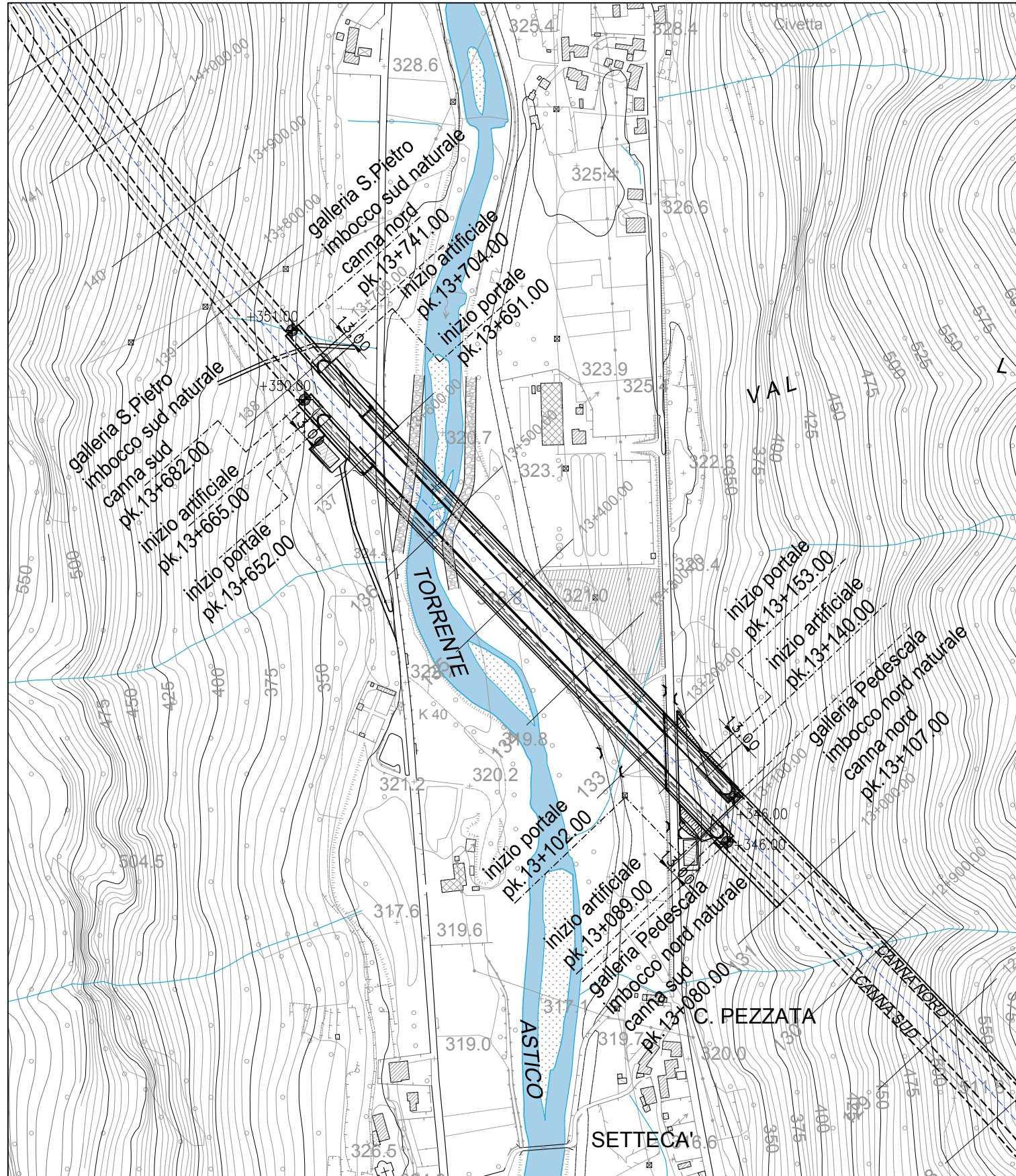


PROFILO LONGITUDINALE IN ASSE TRACCIATO su torrente ASSA - scala 1:5000

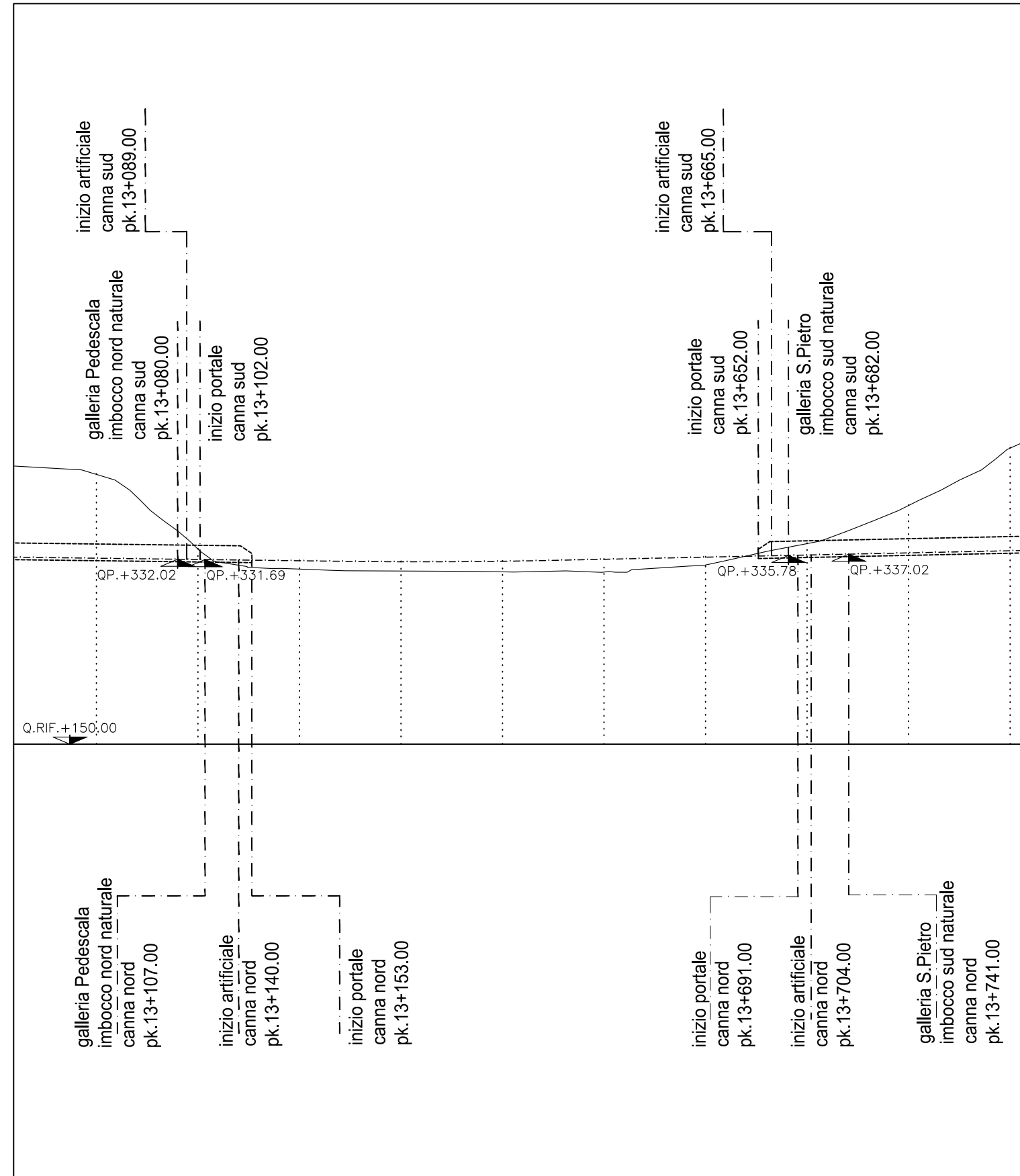


TRACCIATO "1A"

PLANIMETRIA IMBOCCHI su torrente ASTICO - scala 1:5000

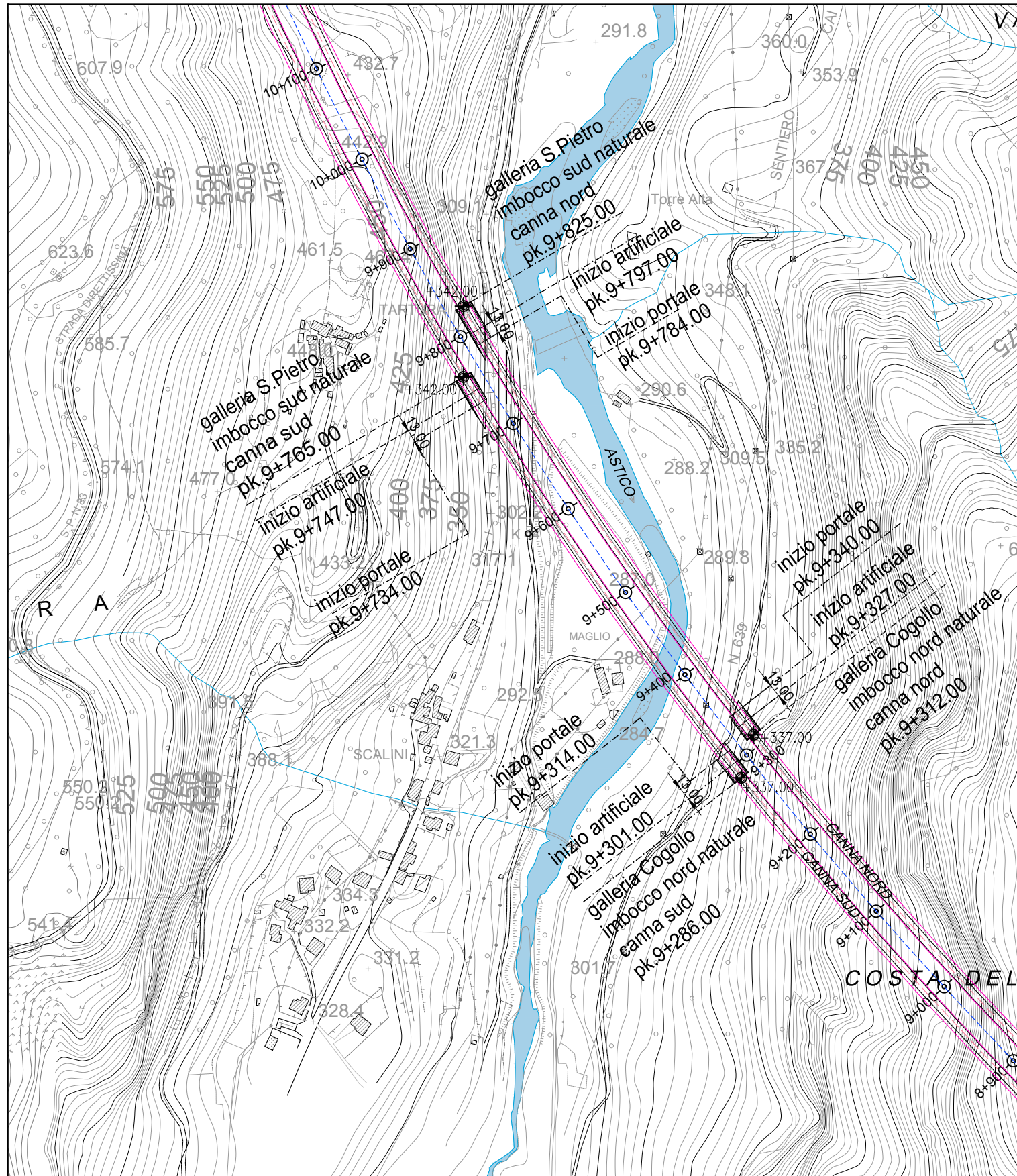


PROFILO LONGITUDINALE IN ASSE TRACCIATO su torrente ASTICO - scala 1:5000

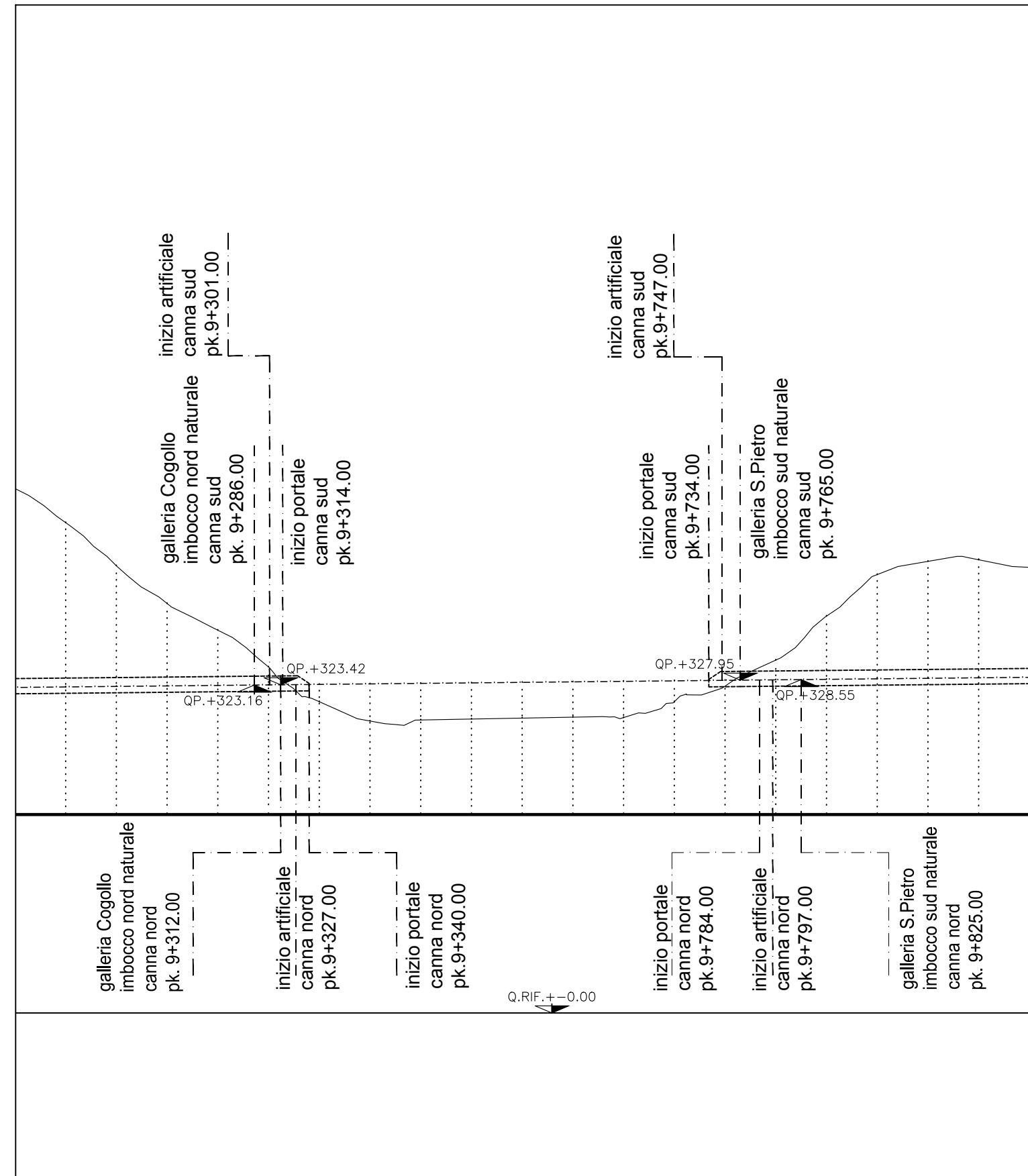


TRACCIATO "B"

PLANIMETRIA IMBOCCHI su torrente ASTICO - scala 1:5000

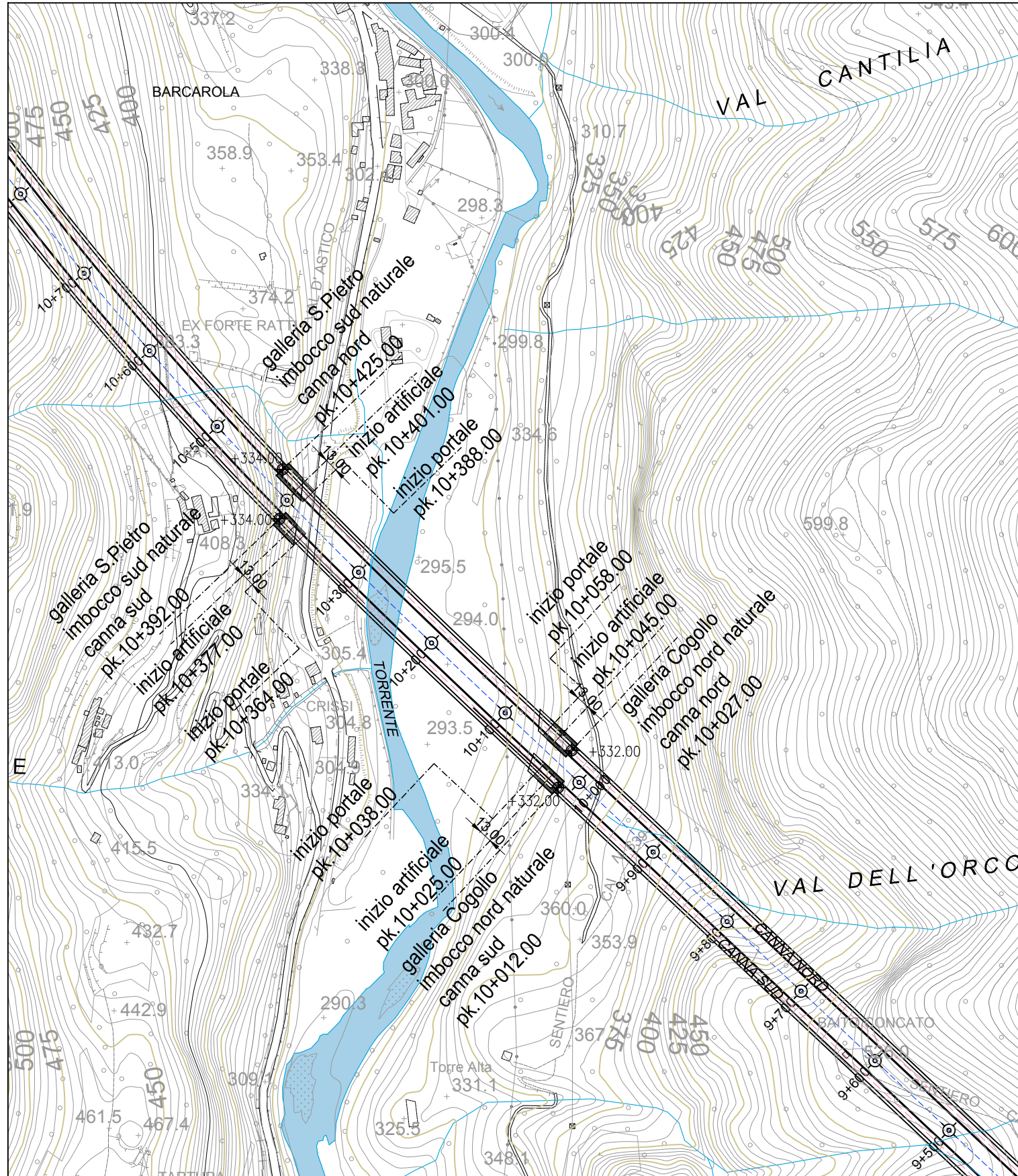


PROFILO LONGITUDINALE IN ASSE TRACCIATO su torrente ASTICO - scala 1:5000

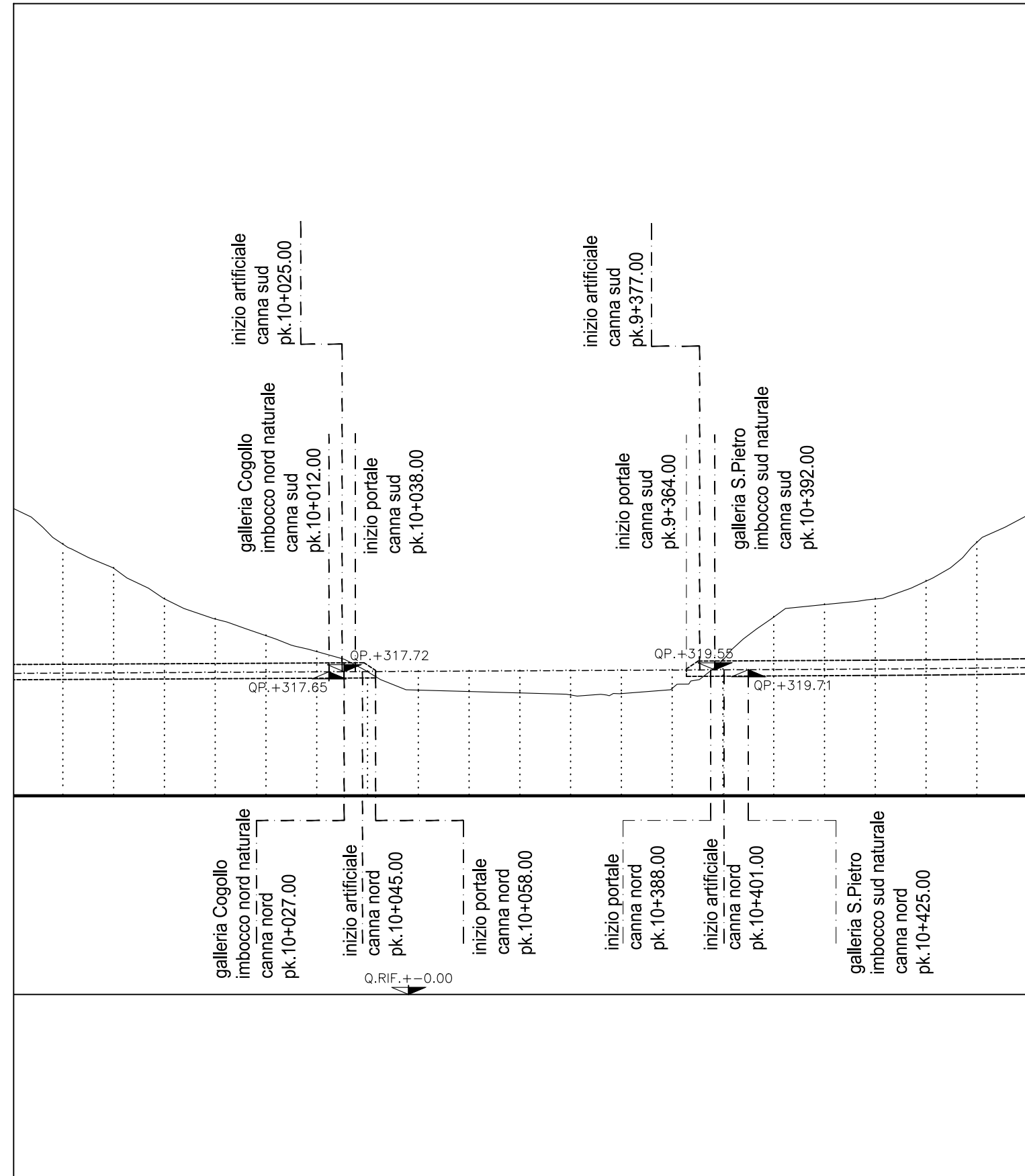


TRACCIATO "C"

PLANIMETRIA IMBOCCHI su torrente ASTICO - scala 1:5000

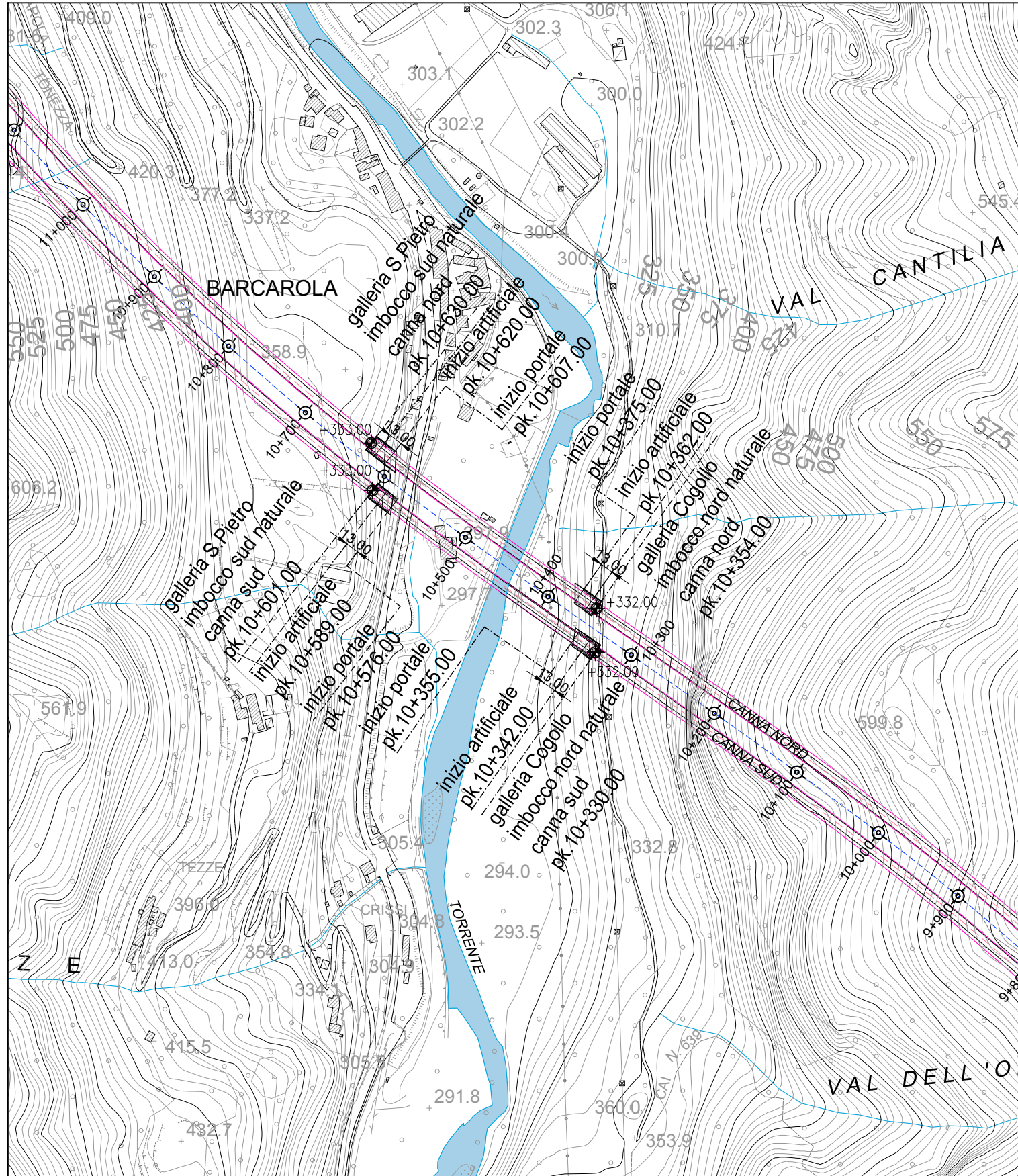


PROFILO LONGITUDINALE IN ASSE TRACCIATO su torrente ASTICO - scala 1:5000

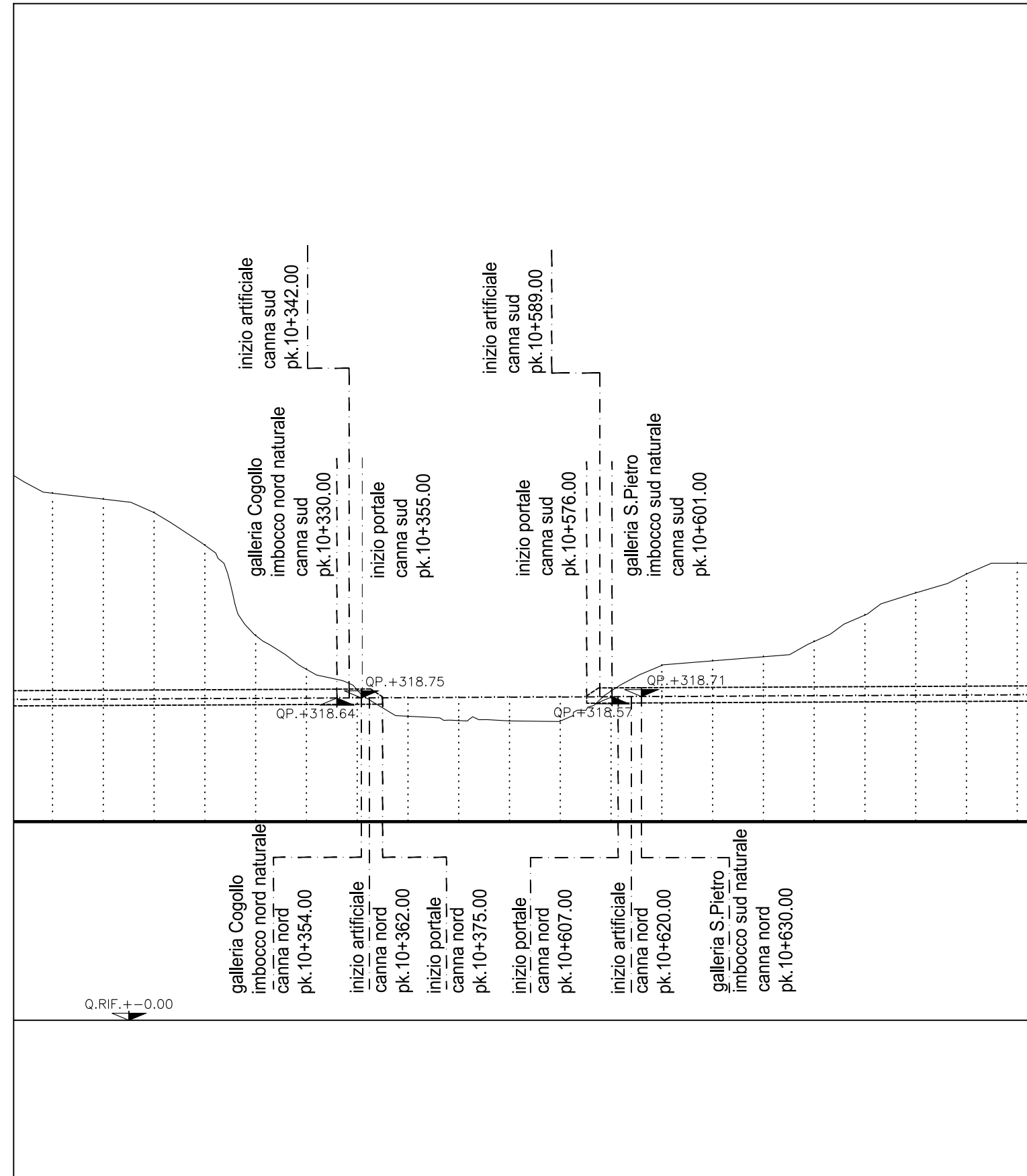


TRACCIATO "D"

PLANIMETRIA IMBOCCHI su torrente ASTICO - scala 1:5000

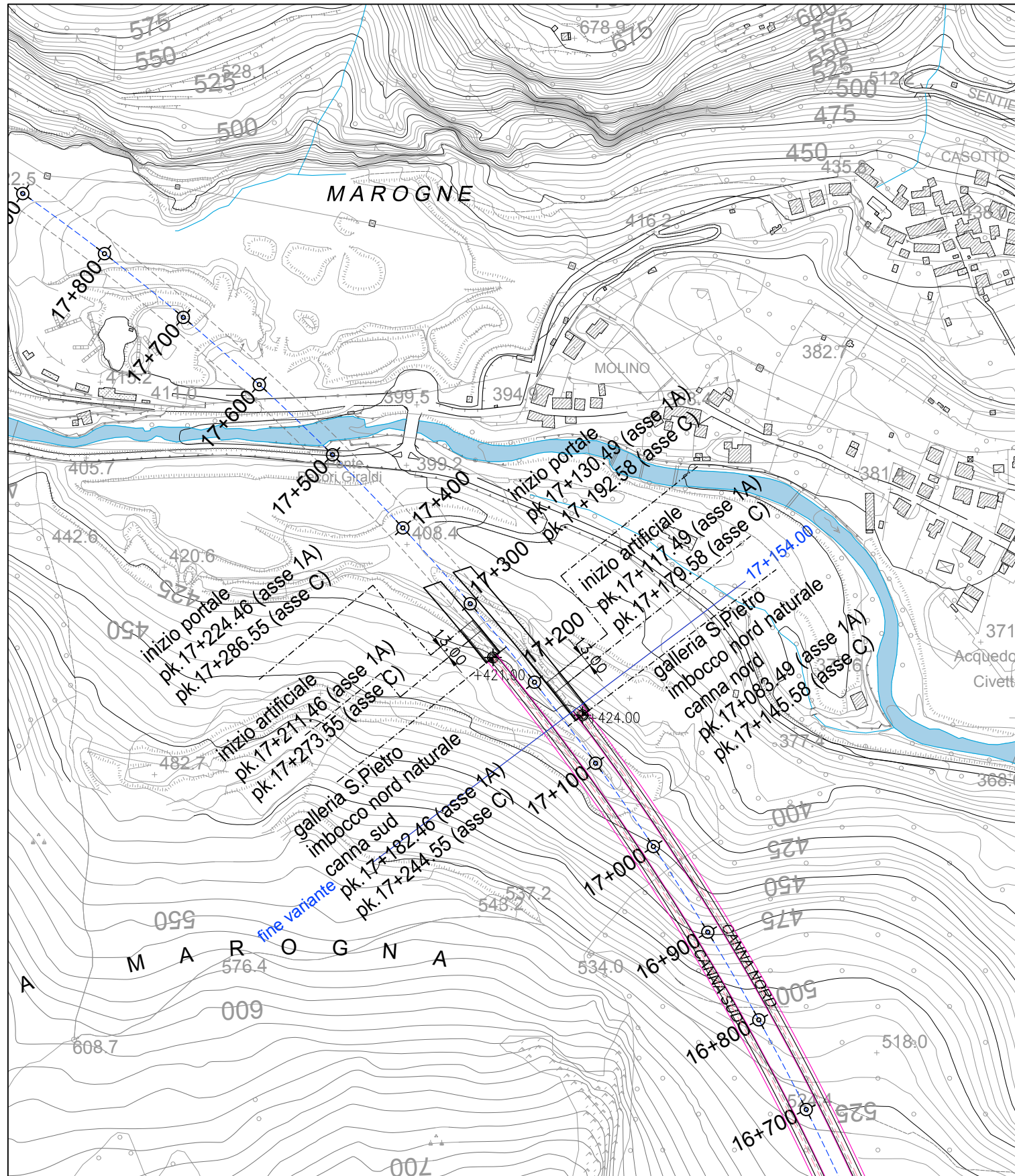


PROFILO LONGITUDINALE IN ASSE TRACCIATO su torrente ASTICO - scala 1:5000



GALLERIA S.PIETRO: IMBOCCO NORD

PLANIMETRIA IMBOCCHI - scala 1:5000



PROFILO LONGITUDINALE IN ASSE TRACCIATO - scala 1:5000

