















LEGENDA

	Confine parco naturale		ZONA C2 Zona agricola e forestale a prevalente interesse paesaggistico
	Confine parco regionale		ZONE Z.N.P. Zone naturalistiche parziali ecologiche - biogenetiche
	ZONE A Zone naturalistiche integrali		AREE D1 Aree di uso socio - ricreativo
	ZONE B1 Zone naturalistiche orientate		AREE D2 Aree di uso turistico - ricreativo
	ZONE B2 Zone naturalistiche di interesse botanico - forestale		AREA F Area di divagazione fluviale
	ZONE B3 Zone di rispetto delle zone naturalistiche perfluviali		AREE R Aree degradate da recuperare
	ZONE C1 Zona agricola e forestali a prevalente interesse faunistico		Beni di rilevante interesse naturalistico

 Regione Lombardia
Qualità dell'Ambiente

 Consorzio Parco Lombardo della Valle del Ticino

Parco naturale Lombardo della Valle del Ticino

PLANIMETRIA GENERALE
Legge regionale 12 dicembre 2002 n° 31
Cartografia allegata al B.U.R.L. n° 51 - 1 Supplemento Ordinario del 17 dicembre 2002



Tavola serie A Scala 1:25000

Per motivi tecnici le cartografie non sono state riprodotte in scala 1:25000

