



Regione Lombardia

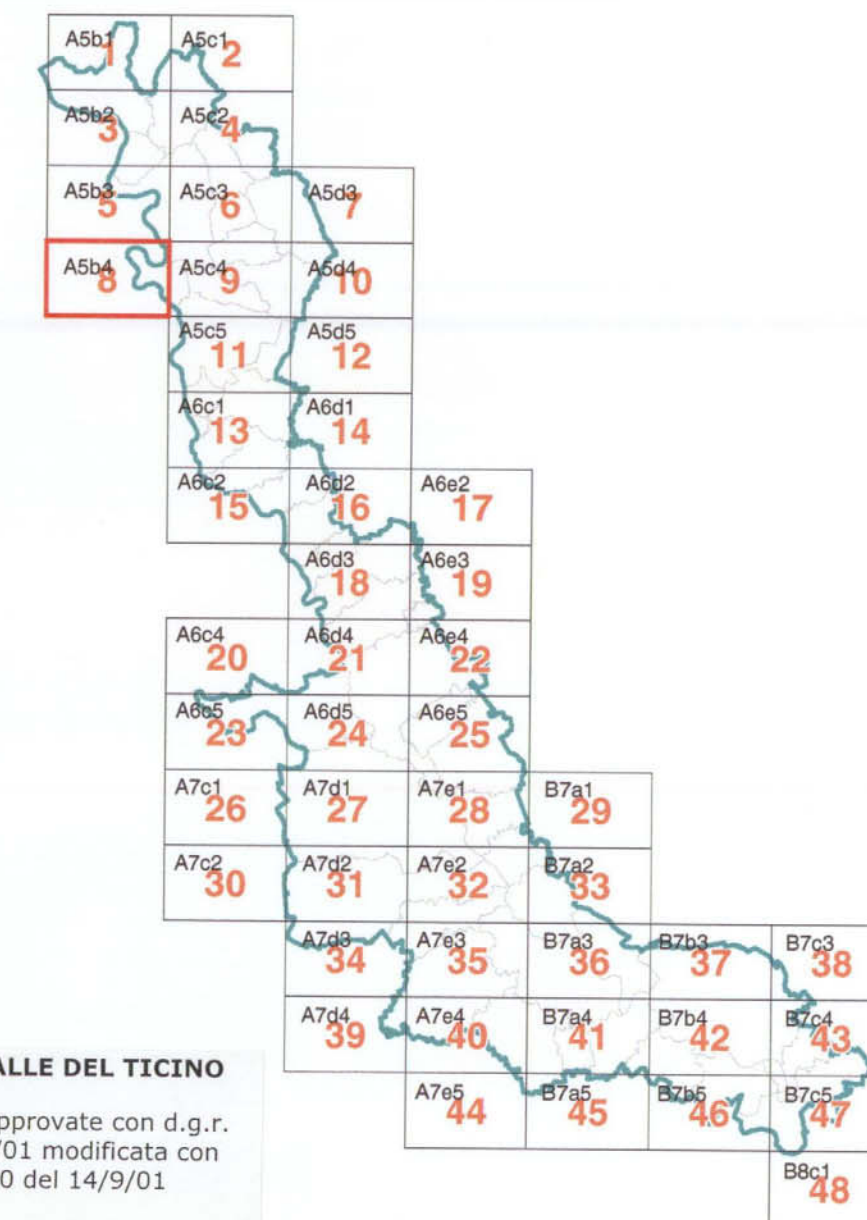


Parco Lombardo della Valle del Ticino

VARIANTE GENERALE AL PIANO TERRITORIALE DI COORDINAMENTO DEL PARCO REGIONALE DELLA VALLE DEL TICINO

AZZONAMENTO























TAV. 8 (Foglio A5b4)



PTC PARCO VALLE DEL TICINO
tavole a colori approvate con d.g.r. n.5983 del 2/8/01 modificata con d.g.r n.6090 del 14/9/01

SCALA 1:10.000

LEGENDA

-  CONFINI DEL PARCO REGIONALE
-  FIUME TICINO
-  ZONE A zone naturalistiche integrali
-  ZONE B1 zone naturalistiche orientate
-  ZONE B2 zone naturalistiche di interesse botanico forestale
-  ZONE B3 aree di rispetto delle zone naturalistiche perifluviali
-  ZONE C1 zone agricole e forestali a prevalente interesse faunistico
-  ZONE C2 zone agricole e forestali a prevalente interesse paesaggistico
-  ZONE G1 zone di pianura asciutta a preminente vocazione forestale
-  ZONE G2 zone di pianura irrigua a preminente vocazione agricola
-  PERIMETRO ZONE IC zone di iniziativa comunale orientata
-  ZONE BF zone naturalistiche parziali botanico - forestali
-  ZONE ZB zone naturalistiche parziali zoologiche - biogenetiche
-  ZONE GI zone naturalistiche parziali geologico - idrogeologiche
-  MONUMENTO NATURALE
-  BENI DI RILEVANTE INTERESSE NATURALISTICO
-  AREE D1 aree già utilizzate a scopo socio - ricreativo
-  AREE D2 aree già utilizzate a scopo socio - ricreativo
-  AREE R aree degradate da recuperare
-  AREA F delimitazione area di divagazione fluviale
-  PERIMETRO PROPOSTO A PARCO NATURALE
-  PERIMETRO AEROPORTUALE DELLA MALPENSA



P R O V I N C I A

D I

N
O
V
A
R
A