















LEGENDA

-  Confine parco naturale
-  Confine parco regionale
-  ZONE A
Zone naturalistiche integrali
-  ZONE B1
Zone naturalistiche orientate
-  ZONE B2
Zone naturalistiche di interesse botanico - forestale
-  ZONE B3
Zone di rispetto delle zone naturalistiche perfluviali
-  ZONE C1
Zone agricole e forestali a prevalente interesse faunistico
-  ZONA C2
Zona agricola e forestale a prevalente interesse paesaggistico
-  ZONE Z.N.P.
Zone naturalistiche parziali zoologiche - biogenetiche
-  AREE D1
Aree di uso socio - ricreativo
-  AREE D2
Aree di uso turistico - ricreativo
-  AREA F
Aree di divagazione fluviale
-  AREE R
Aree degradate da recuperare
-  Beni di rilevante interesse naturalistico



Parco naturale Lombardo della Valle del Ticino

PLANIMETRIA GENERALE

Legge regionale 12 dicembre 2002 n° 31
Cartografia allegata al B.U.R.L. n° 51 - I Supplemento Ordinario del 17 dicembre 2002

