

AUTOSTRADA VALDASTICO A31 NORD

1° LOTTO

Progetto di Interferenze e Proposte di Risoluzione
Rete Fognaria Valli d'Adige

PROGETTO DEFINITIVO

CUP G21B1 3006 6005
BS B25.A31N.L1
COMMESSA J16L1

COMMITTENTE



S.p.A. AUTOSTRADA BRESCIA VERONA VICENZA PADOVA

Area Costruzioni Autostradali

CAPO COMMESSA
PER LA PROGETTAZIONE
Dott. Ing. Gabriella Costantini

PRESTATORE DI SERVIZI:
CONSORZIO RAETIA




RAPPRESENTANTE: Dott. Ing. Alessandro Scattolon

RESPONSABILE DELL'INTEGRAZIONE
TRA LE PRESTAZIONI SPECIALISTICHE:

Tecnica S.p.A. - Dott. Ing. Andrea Renzetti



PROGETTAZIONE:

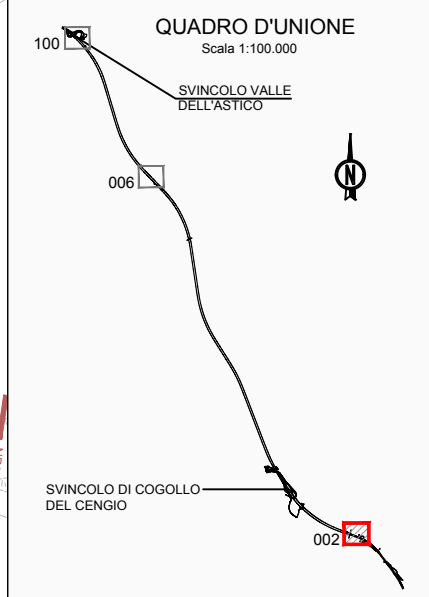
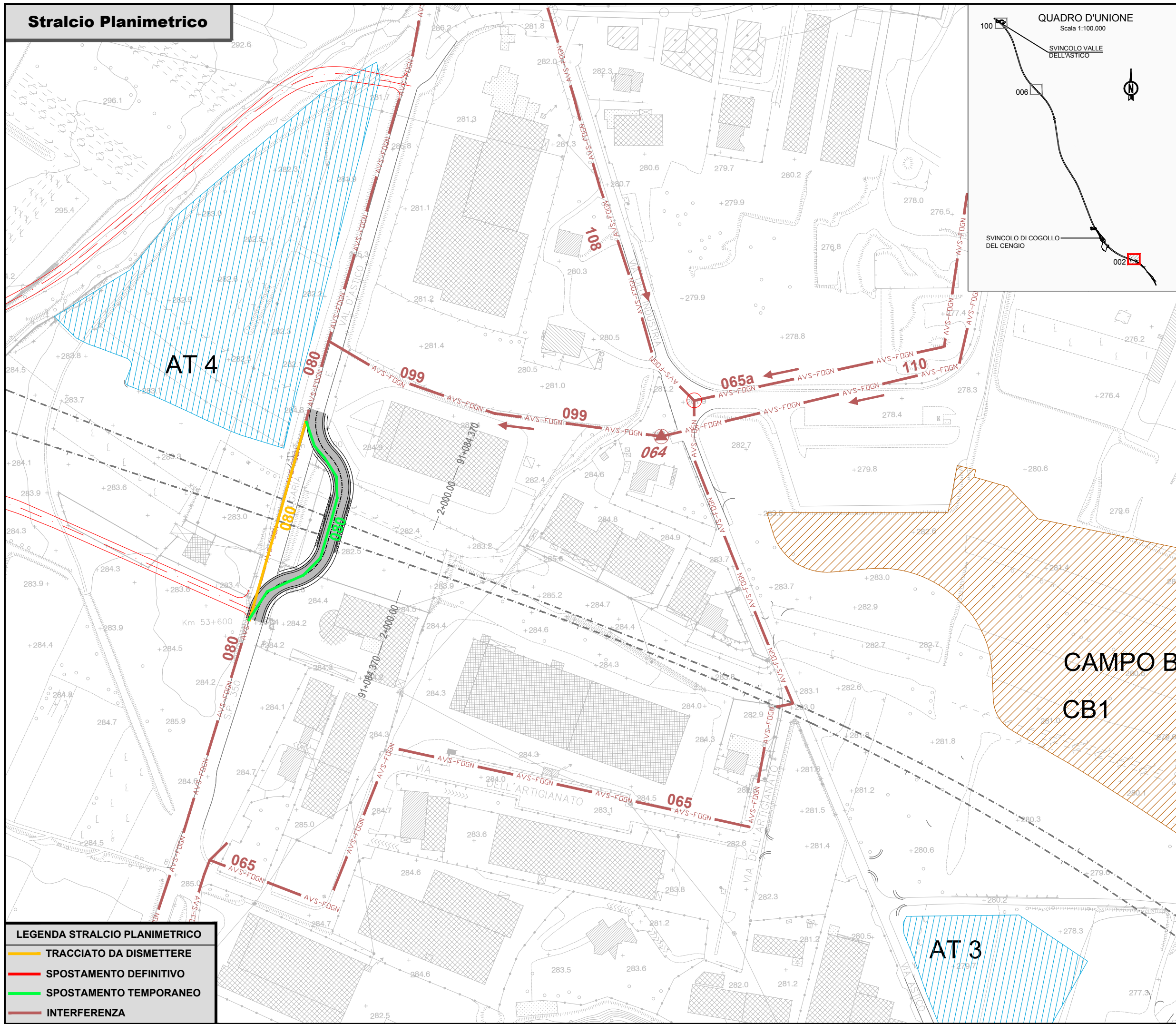


ELABORATO: INTERFERENZE
PROPOSTE DI RISOLUZIONE
SCHEDE DI RISOLUZIONE - ALTO VICENTINO SERVIZI SPA
RETE FOGNARIA

Progetto R
15 03 01 003 02

R	Data	Descrizione	Redatto	Controllato	Approvato	SCALA:
00	MARZO 2017	PRIMA EMISSIONE	G. BROGINI	M. SORGE	S. POSSATI	1:2.000
01	GIUGNO 2017	REVISIONE PER ADEGUAMENTO CARTIGLIO	G. BROGINI	M. SORGE	S. POSSATI	NOME FILE: J16L1_15_03_01_003_0101_OPD_02.dwg
02	LUGLIO 2017	RECEPIMENTO OSSERVAZIONI	G. BROGINI	M. SORGE	S. POSSATI	
						CM. PROGR. [G. LIV. REV.] J16L1_15_03_01_003_0101_OPD_02

Stralcio Planimetrico



LEGENDA STRALCIO PLANIMETRICO	
—	TRACCIATO DA DISMETTERE
—	SPOSTAMENTO DEFINITIVO
—	SPOSTAMENTO TEMPORANEO
—	INTERFERENZA

AUTOSTRADA A31 NORD DELLA VALDASTICO

DETTAGLIO INTERFERENZA TECNOLOGICA E RISOLUZIONE PREVISTA

SCALA 1:2000 COMUNE DI COGOLLO DEL CENGIO

SCHEDA N° 002t ALTO VICENTINO SERVIZI

PROGRESSIVA KILOMETRICA 1+770 - 2+080

TRINCEA STRADALE

ENTE GESTORE

ALTO VICENTINO SERVIZI SPA

DESCRIZIONE DELLE INFRASTRUTTURE INTERFERENTI PRESENTI

INTERFERENZA N°	064	STAZIONE DI SOLLEVAMENTO SU VIA DELL'INDUSTRIA
INTERFERENZA N°	065	RETE FOGNARIA DIAMETRI 8" GRES INTERFERENZA CON TRINCEA STRADALE ALLA PROGRESSIVA 1+770
INTERFERENZA N°	080	RETE FOGNARIA DIAM. 12" GRES INTERFERENZA CON TRINCEA STRADALE ALLA PROGRESSIVA 2+080
INTERFERENZA N°	099	RETE FOGNARIA DIAM. 6" PE
INTERFERENZA N°	108	RETE FOGNARIA DIAM. 12" PVC
INTERFERENZA N°	110	RETE FOGNARIA DIAM. 6" PE

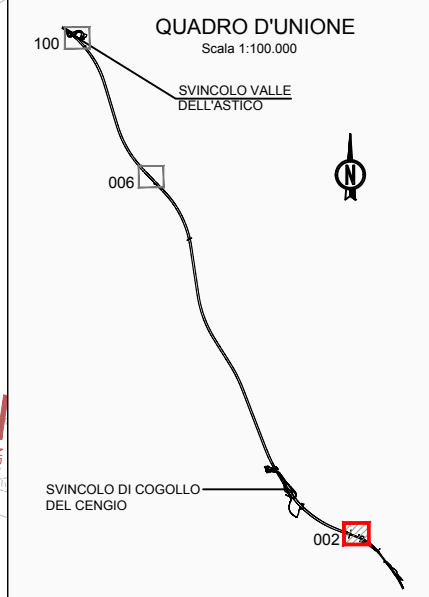
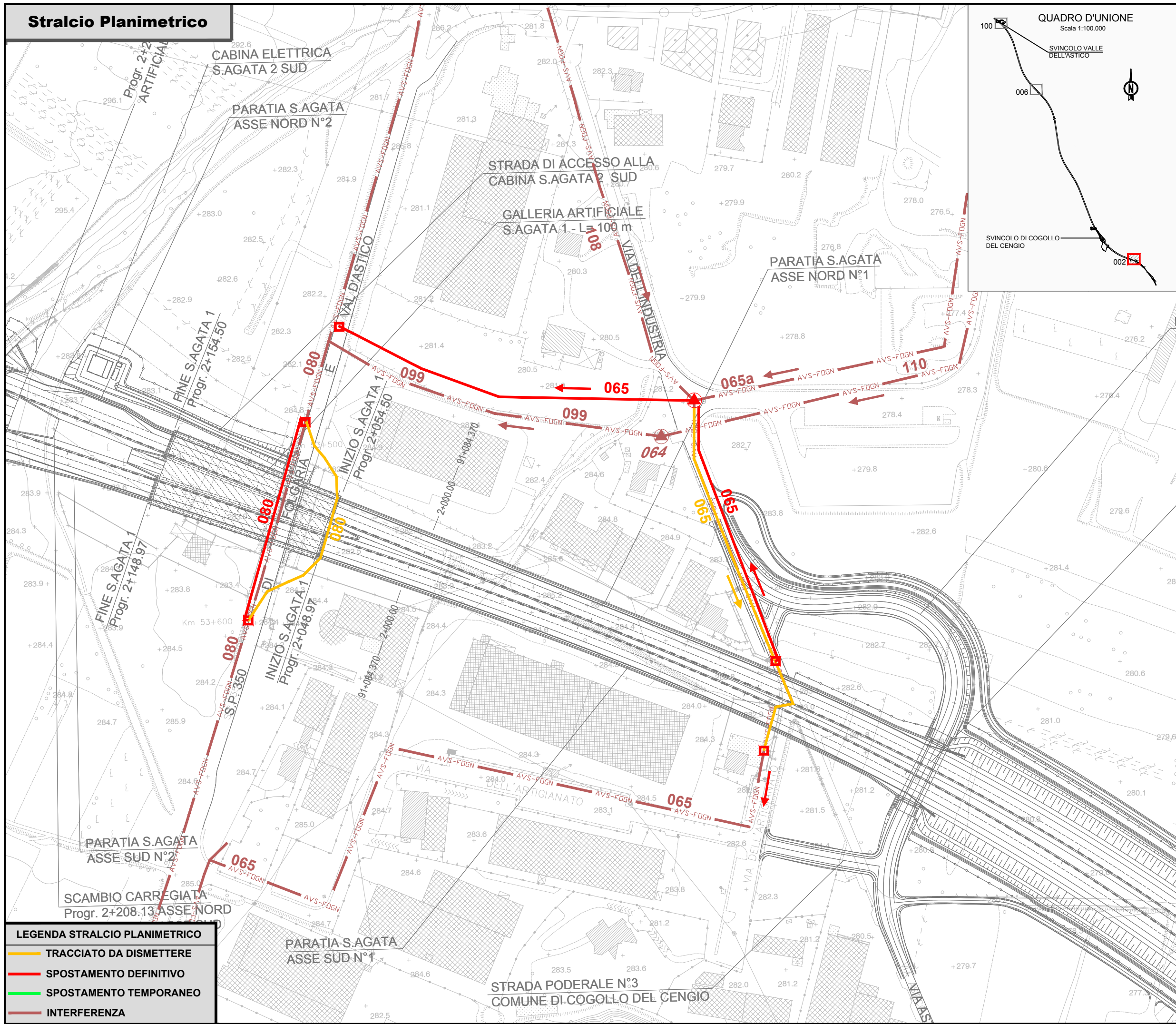
DESCRIZIONE DELLA RISOLUZIONE TECNICA DELL'INTERFERENZA

INTERFERENZA N°	080	INTERVENTO DI POSA LINEA TEMPORANEA PER UNO SVILUPPO DI 130m. IN MODO DA BY-PASSARE LE AREE DI LAVORO (CHE VERRANNO ESEGUITE PER FASI)
-----------------	-----	--

INTERFERENZA N° 080

INTERVENTO DI RISOLUZIONE TEMPORANEO	
IMPORTO TOTALE RISOLUZIONE	€ 27'846.00
MATERIALI	€ 27'846.00
MANODOPERA	
PROGETTAZIONE	
SPESE GENERALI	
TEMPISTICA DI RISOLUZIONE	
LAVORI	0

Stralcio Planimetrico

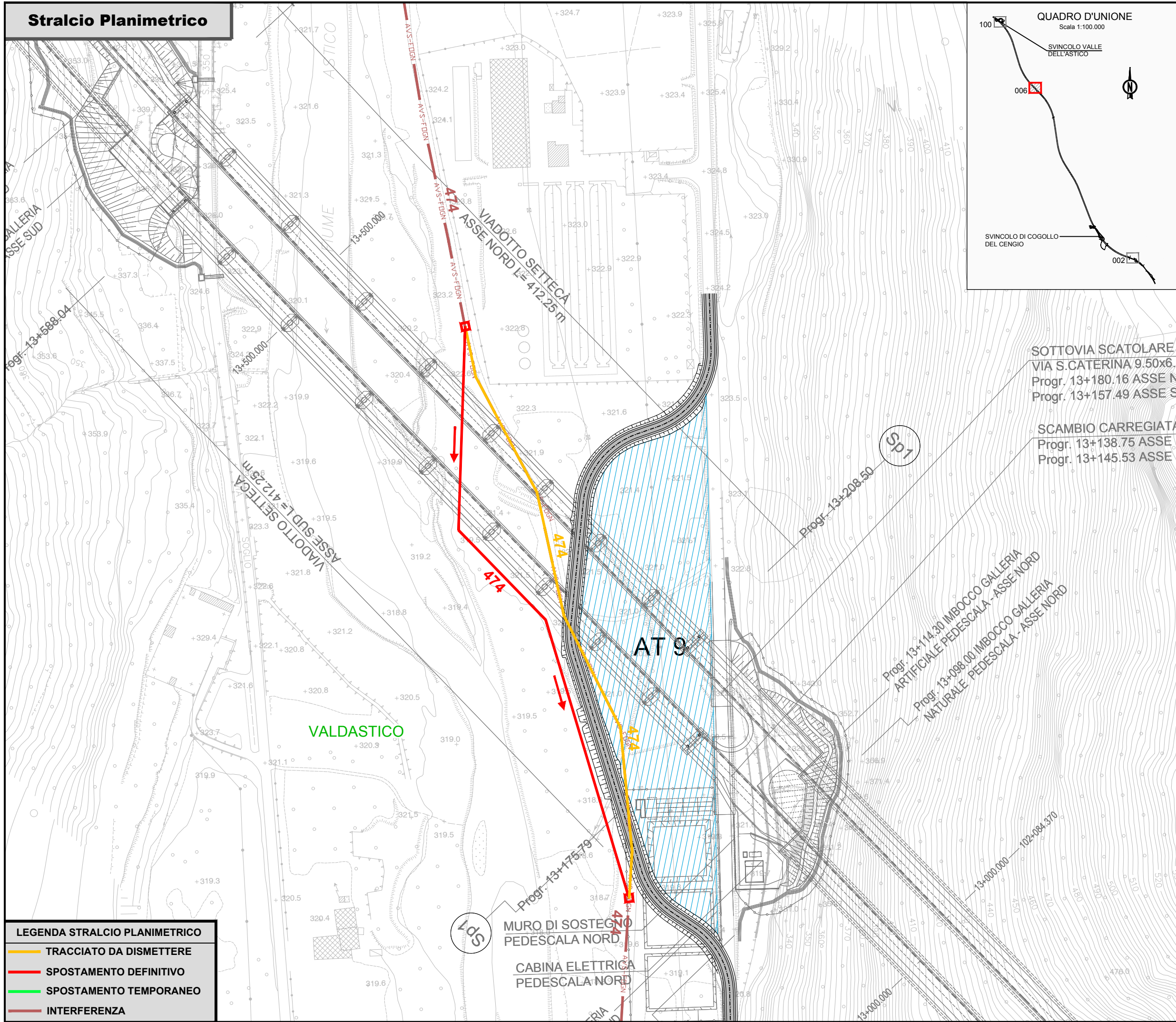


LEGENDA STRALCIO PLANIMETRICO	
—	TRACCIATO DA DISMETTERE
—	SPOSTAMENTO DEFINITIVO
—	SPOSTAMENTO TEMPORANEO
—	INTERFERENZA

AUTOSTRADA A31 NORD DELLA VALDASTICO	
DETTAGLIO INTERFERENZA TECNOLOGICA E RISOLUZIONE PREVISTA	
SCALA	1:2000 COMUNE DI COGOLLO DEL CENGIO
SCHEDA N° 002d	
ALTO VICENTINO SERVIZI	
PROGRESSIVA KILOMETRICA 1+770 - 2+080	
TRINCEA STRADALE	
ENTE GESTORE	
ALTO VICENTINO SERVIZI SPA	
DESCRIZIONE DELLE INFRASTRUTTURE INTERFERENTI PRESENTI	
INTERFERENZA N°	064 STAZIONE DI SOLLEVAMENTO SU VIA DELL'INDUSTRIA
INTERFERENZA N°	065 RETE FOGNARIA DIAMETRI 8" GRES INTERFERENZA CON TRINCEA STRADALE ALLA PROGRESSIVA 1+770
INTERFERENZA N°	080 RETE FOGNARIA DIAM. 12" GRES INTERFERENZA CON TRINCEA STRADALE ALLA PROGRESSIVA 2+080
INTERFERENZA N°	099 RETE FOGNARIA DIAM. 6" PE
INTERFERENZA N°	108 RETE FOGNARIA DIAM. 12" PVC
INTERFERENZA N°	110 RETE FOGNARIA DIAM. 6" PE
DESCRIZIONE DELLA RISOLUZIONE TECNICA DELL'INTERFERENZA	
INTERFERENZA N°	065 INTERVENTO DI BY-PASS DEFINITIVO MEDIANTE NUOVA LINEA FOGNARIA COMPRENDE I SEGUENTI INTERVENTI: CREAZIONE NUOVA STAZIONE DI SOLLEVAMENTO SU VIA DELL'INDUSTRIA E DI UNA NUOVA LINEA CON UNO SVILUPPO DI 200m, IN MODO DA POTER CONFLUIRE LE ACQUE DELLE TUBAZIONI 108 E 065 (DI CUI BISOGNERA' CAMBIARE LA DIREZIONE DI SCORRIMENTO) FINO ALLA FOGNATURA PRINCIPALE PRESENTE SULLA SP350. IL RAMO DI FOGNATURA PRESENTE SU VIA DELL'INDUSTRIA, DALLA STAZIONE DI SOLLEVAMENTO ESISTENTE, FINO AL LIMITE DEI LAVORI DOVRA' ESSERE DISMESSO E RIPOSATO CON DIREZIONE DI SCORRIMENTO INVERSA, IN MODO DA CONVOGLIARE LE ACQUE NELLA NUOVA STAZIONE DI SOLLEVAMENTO IN PROGETTO.
INTERFERENZA N°	080 POSA DELLA LINEA DEFINITIVA CON UNO SVILUPPO DI 110m LUNGO IL PERCORSO ORIGINARIO E DISMISSIONE DELLA TUBAZIONE TEMPORANEA CREATA.

INTERFERENZA N° 065 - 080	
INTERVENTO DI RISOLUZIONE DEFINITIVO	
IMPORTO TOTALE RISOLUZIONE	€ 97'406.00
MATERIALI	97'406.00
MANODOPERA	I maggiori costi di gestione dell'impianto di sollevamento saranno a carico della società autostrade
PROGETTAZIONE	
SPESA GENERALI	
TEMPISTICA DI RISOLUZIONE	
LAVORI	0

Stralcio Planimetrico



AUTOSTRADA A31 NORD DELLA VALDASTICO		
DETTAGLIO INTERFERENZA TECNOLOGICA E RISOLUZIONE PREVISTA		
SCALA	1:2000	COMUNE DI VALDASTICO
SCHEDA N° 006		
ALTO VICENTINO SERVIZI		
PROGRESSIVA KILOMETRICA 13+300		
VIADOTTO FIUME ASTICO		
ENTE GESTORE		

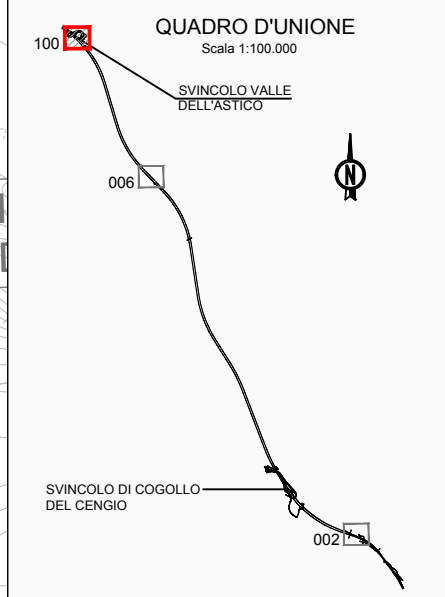
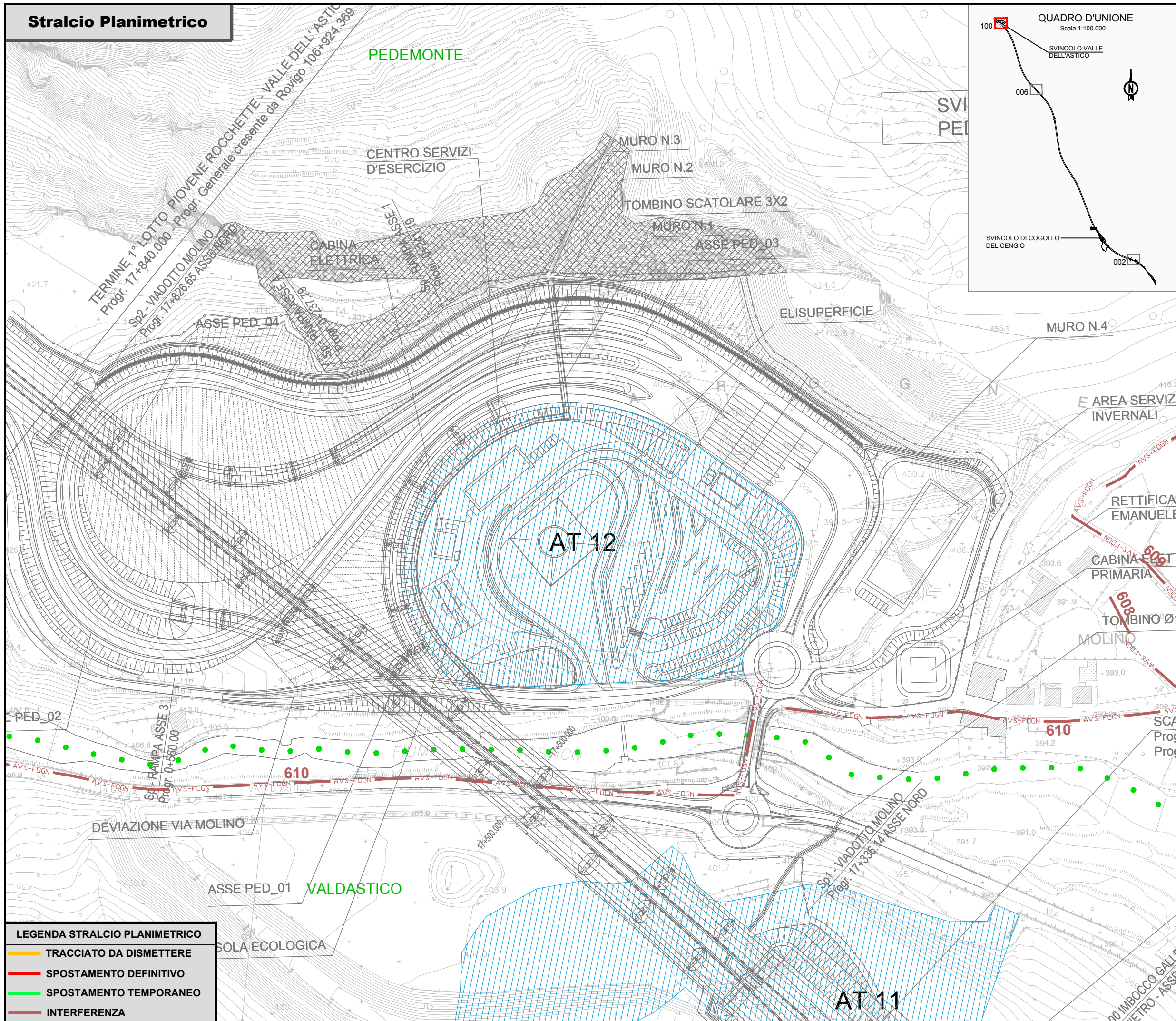
ALTO VICENTINO SERVIZI SPA

DESCRIZIONE DELLE INFRASTRUTTURE INTERFERENTI PRESENTI	
INTERFERENZA N°	474 RETE FOGNARIA DIAM. 18" PE INTERFERENZA CON PILE VIADOTTO SUL FIUME ASTICO ALLA PROGRESSIVA 14+300

DESCRIZIONE DELLA RISOLUZIONE TECNICA DELL'INTERFERENZA	
INTERFERENZA N°	474 INTERVENTO DI BY-PASS DEFINITIVO MEDIANTE NUOVA LINEA FOGNARIA CON UNO SVILUPPO DI 350m IN POSIZIONE NON INTERFERENTE CON LE OPERE DI CREAZIONE DELLE PILE DEL VIADOTTO SUL FIUME ASTICO. SUCCESSIVA RIMOZIONE E SMALTIMENTO DELLA TUBAZIONE POSATA NEL TRATTO INTERFERENTE.

INTERFERENZA N° 474	
INTERVENTO DI RISOLUZIONE DEFINITIVO	
IMPORTO TOTALE RISOLUZIONE	€ 79'797.00
MATERIALI	
MANODOPERA	€ 79'797.00
PROGETTAZIONE	
SPESE GENERALI	
TEMPISTICA DI RISOLUZIONE	
LAVORI	0

Stralcio Planimetrico



AUTOSTRADA A31 NORD DELLA VALDASTICO		
DETTAGLIO INTERFERENZA TECNOLOGICA E RISOLUZIONE PREVISTA		
SCALA	1:2000	COMUNE DI PEDEMONTE
SCHEDA N° 100		
ALTO VICENTINO SERVIZI		
PROGRESSIVA KILOMETRICA 17+400		
SVINCOLO VALLE DELL'ASTICO		
ENTE GESTORE		
ALTO VICENTINO SERVIZI SPA		
DESCRIZIONE DELLE INFRASTRUTTURE INTERFERENTI PRESENTI		
INTERFERENZA N°	610	LINEA FOGNARIA
DESCRIZIONE DELLA RISOLUZIONE TECNICA DELL'INTERFERENZA		
INTERFERENZA N°	610	L'ENTE NON RITIENE NECESSARIA LA RISOLUZIONE

LEGENDA STRALCIO PLANIMETRICO	
—	TRACCIATO DA DISMETTERE
—	SPOSTAMENTO DEFINITIVO
—	SPOSTAMENTO TEMPORANEO
—	INTERFERENZA