

AUTOSTRADA VALDASTICO A31 NORD

1° LOTTO

Piovene Rocchette - Valle dell'Adige

PROGETTO DEFINITIVO

| | |
|----------|-------------------|
| CUP | G21B1 30006 60005 |
| BS | B25.A31N.L1 |
| COMMESSA | J16L1 |

COMMITTENTE



S.p.A. AUTOSTRADA BRESCIA VERONA VICENZA PADOVA
Area Costruzioni Autostradali

CAPO COMMESSA
PER LA PROGETTAZIONE
Dott. Ing. Gabriella Costantini

PRESTATORE DI SERVIZI:
CONSORZIO RAETIA



RAPPRESENTANTE: Dott. Ing. Alberto Scotti


RESPONSABILE DELL'INTEGRAZIONE
TRA LE PRESTAZIONI SPECIALISTICHE:
Tec. Inital S.p.A. - Dott. Ing. Andrea Renzo



PROGETTAZIONE:



Il Responsabile
Dott. Ing. Stefano Luca Possati

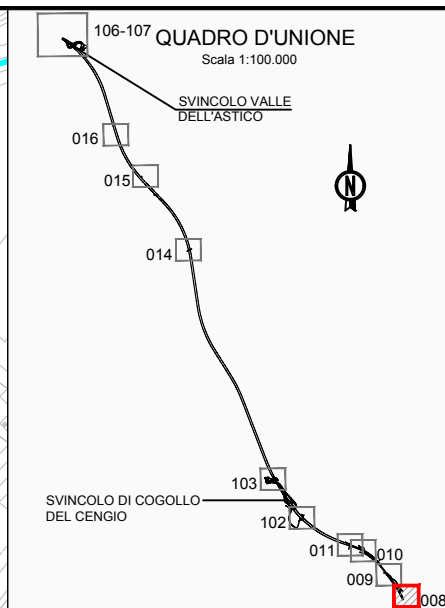
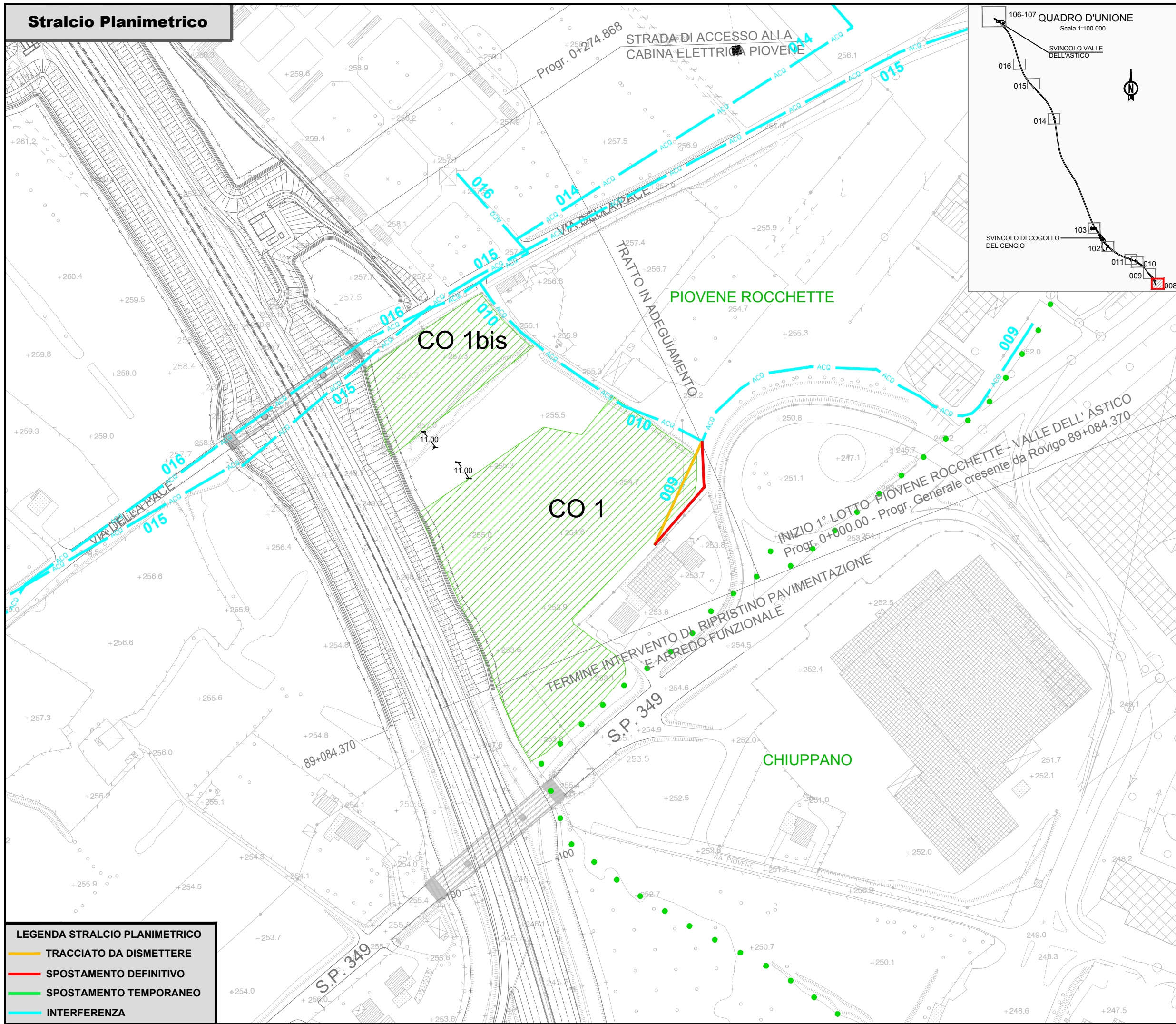


ELABORATO: INTERFERENZE
PROPOSTE DI RISOLUZIONE
SCHEDE DI RISOLUZIONE - ALTO VICENTINO SERVIZI SPA
RETE ACQUEDOTTO

Progetto Revisione
15 03 01 004 02

| Rev. | Data | Descrizione | Redazione | Controllo | Approvazione | SCALA: |
|------|-------------|-------------------------------------|------------|-----------|--------------|--|
| 00 | MARZO 2017 | PRIMA EMISSIONE | G. BROGINI | M. SORGE | S. POSSATI | 1:2.000 |
| 01 | GIUGNO 2017 | REVISIONE PER ADEGUAMENTO CARTIGLIO | G. BROGINI | M. SORGE | S. POSSATI | NOME FILE: J16L1_15_03_01_004_0101_0PD_02.dwg |
| 02 | LUGLIO 2017 | RECEPIMENTO OSSERVAZIONI | G. BROGINI | M. SORGE | S. POSSATI | |
| | | | | | | CM. PROGR. FG. LIV. REV. J16L1_15_03_01_004_0101_0PD_02 |

Stralcio Planimetrico

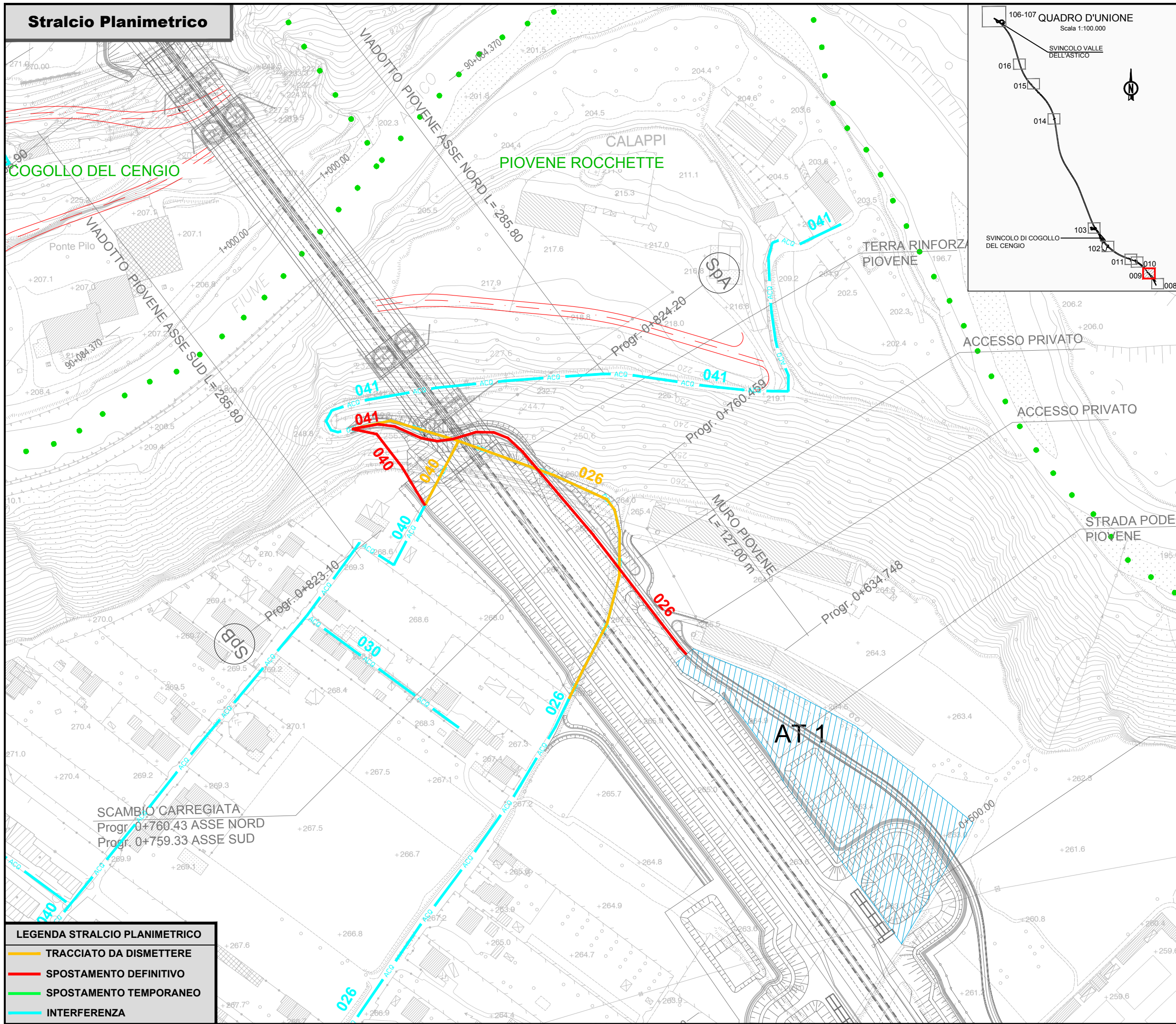


| LEGENDA STRALCIO PLANIMETRICO | |
|-------------------------------|-------------------------|
| | TRACCIATO DA DISMETTERE |
| | SPOSTAMENTO DEFINITIVO |
| | SPOSTAMENTO TEMPORANEO |
| | INTERFERENZA |

| | | |
|---|--------|---|
| AUTOSTRADA A31 NORD DELLA VALDASTICO | | |
| DETTAGLIO INTERFERENZA TECNOLOGICA E RISOLUZIONE PREVISTA | | |
| SCALA | 1:2000 | COMUNE DI PIOVENE ROCCHETTE |
| SCHEDA N° 008 | | |
| ALTO VICENTINO SERVIZI | | |
| PROGRESSIVA KILOMETRICA 0+000 | | |
| CANTIERE OPERATIVO 01 | | |
| ENTE GESTORE | | |
| ALTO VICENTINO SERVIZI SPA | | |
| DESCRIZIONE DELLE INFRASTRUTTURE INTERFERENTI PRESENTI | | |
| INTERFERENZA N° | 009 | RETE ACQUEDOTTO DIAM. 1" 1/2 INTERFERENZA CON CANTIERE OPERATIVO 01 |
| INTERFERENZA N° | 010 | RETE ACQUEDOTTO DIAM. 1" 1/2 |
| DESCRIZIONE DELLA RISOLUZIONE TECNICA DELL'INTERFERENZA | | |
| INTERFERENZA N° | 009 | INTERVENTO DI BY-PASS DEFINITIVO MEDIANTE POSA TUBAZIONE ACQUEDOTTO CON UNO SVILUPPO DI 70m IN POSIZIONE NON INTERFERENTE CON L'AREA DI CANTIERE 01. |

| | |
|---|------------|
| INTERFERENZA N° 009 | |
| INTERVENTO DI RISOLUZIONE DEFINITIVO | |
| IMPORTO TOTALE RISOLUZIONE | € 7'018.00 |
| MATERIALI | € 7'018.00 |
| MANODOPERA | |
| PROGETTAZIONE | |
| SPESE GENERALI | |
| TEMPISTICA DI RISOLUZIONE | |
| LAVORI | |

Stralcio Planimetrico



AUTOSTRADA A31 NORD DELLA VALDASTICO

DETTAGLIO INTERFERENZA TECNOLOGICA E RISOLUZIONE PREVISTA

SCALA 1:2000 COMUNE DI PIOVENE ROCCHETTE

SCHEDA N° 009 ALTO VICENTINO SERVIZI

PROGRESSIVA KILOMETRICA 0+700 - 0+850

TRINCEA AUTOSTRADALE - VIADOTTO FIUME ASTICO

ENTE GESTORE

ALTO VICENTINO SERVIZI SPA

DESCRIZIONE DELLE INFRASTRUTTURE INTERFERENTI PRESENTI

| | | |
|-----------------|------------|---|
| INTERFERENZA N° | 026 | RETE ACQUEDOTTO DIAM. TRI 1" - 2" PE INTERFERENZA CON TRINCEA STRADALE |
| INTERFERENZA N° | 030 | RETE ACQUEDOTTO DIAM. 3/4" |
| INTERFERENZA N° | 040 | RETE ACQUEDOTTO DIAM. 1" 1/2 PE INTERFERENZA VIADOTTO FIUME ASTICO |
| INTERFERENZA N° | 041 | RETE ACQUEDOTTO DIAM. 1" 1/2 PE INTERFERENZA CON VIADOTTO FIUME ASTICO |

DESCRIZIONE DELLA RISOLUZIONE TECNICA DELL'INTERFERENZA

| | | |
|-----------------|----------------|---|
| INTERFERENZA N° | 041-040 | INTERVENTO DI BY-PASS DEFINITIVO MEDIANTE POSA TUBAZIONE ACQUEDOTTO IN POSIZIONE NON INTERFERENTE CON L'AREA DEI LAVORI |
| INTERFERENZA N° | 026 | INTERVENTO DEFINITIVO MEDIANTE DISMISSIONE TRATTO FINALE DELLA TUBAZIONE INTERFERENTE. |

INTERFERENZA N° 026 - 040 - 041

INTERVENTO DI RISOLUZIONE DEFINITIVO

IMPORTO TOTALE RISOLUZIONE € 38'419.00

| | |
|----------------|-------------|
| MATERIALI | |
| MANODOPERA | € 38'419.00 |
| PROGETTAZIONE | |
| SPESE GENERALI | |

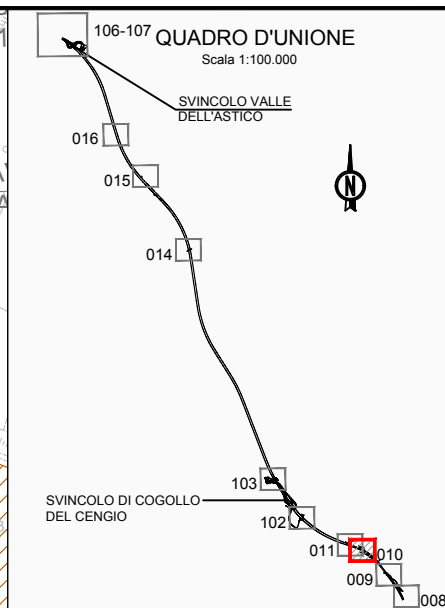
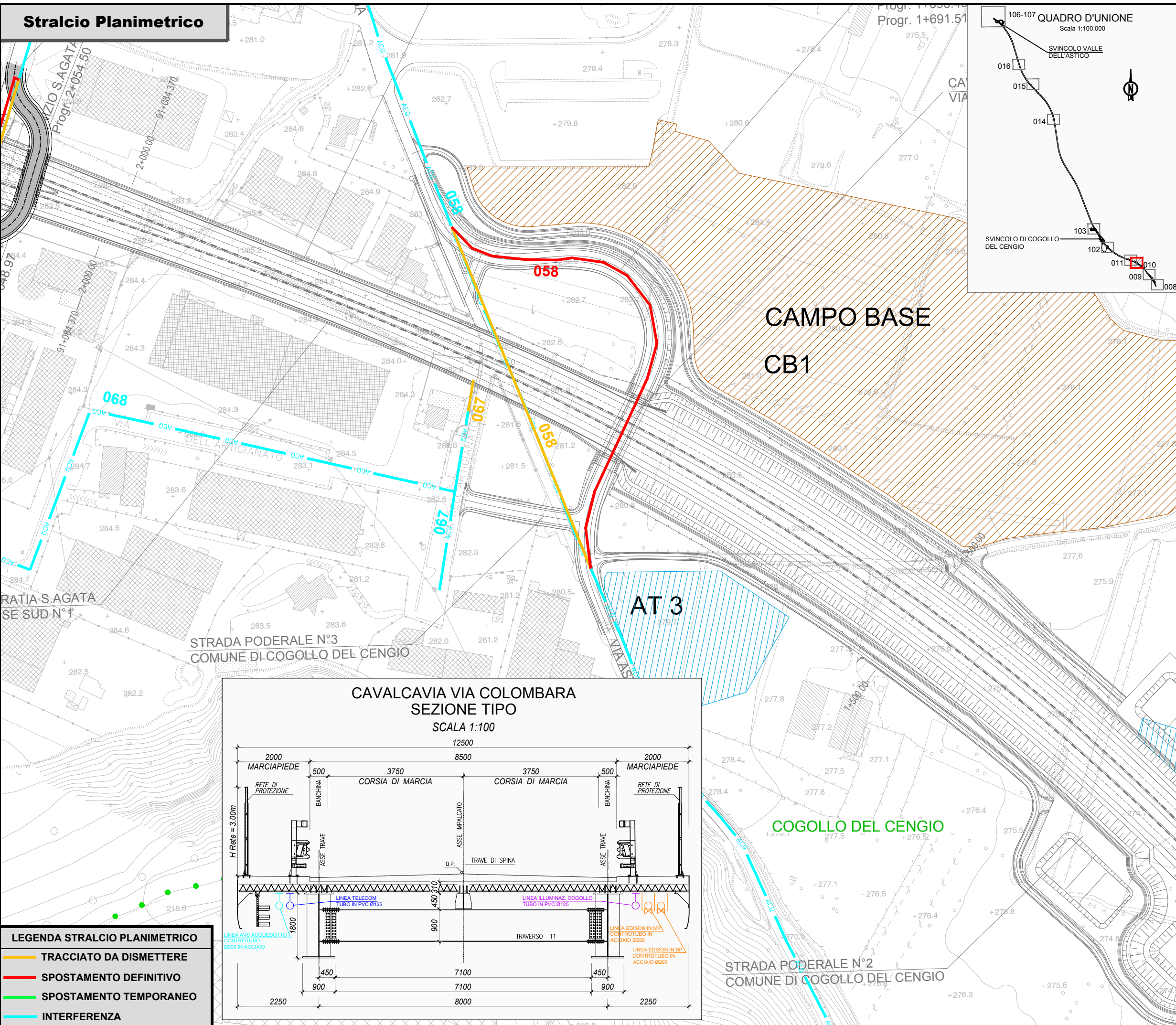
TEMPISTICA DI RISOLUZIONE

| | |
|--------|--|
| LAVORI | |
|--------|--|

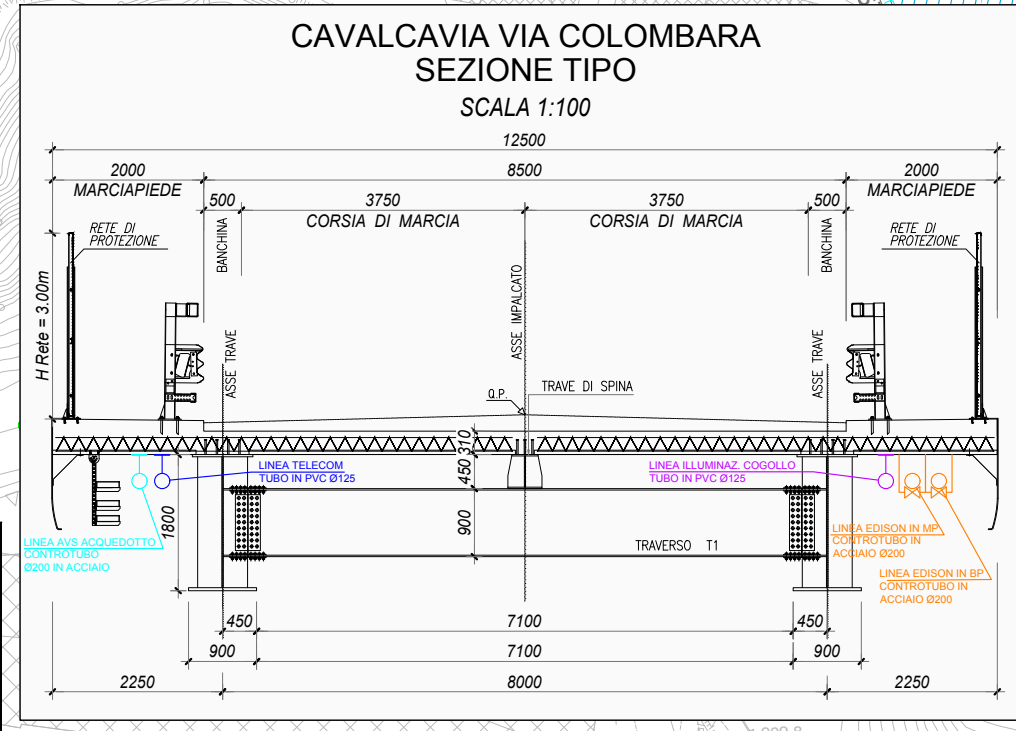
LEGENDA STRALCIO PLANIMETRICO

| | |
|---------------------------------------|-------------------------|
| — | TRACCIATO DA DISMETTERE |
| — | SPOSTAMENTO DEFINITIVO |
| — | SPOSTAMENTO TEMPORANEO |
| — | INTERFERENZA |

Stralcio Planimetrico

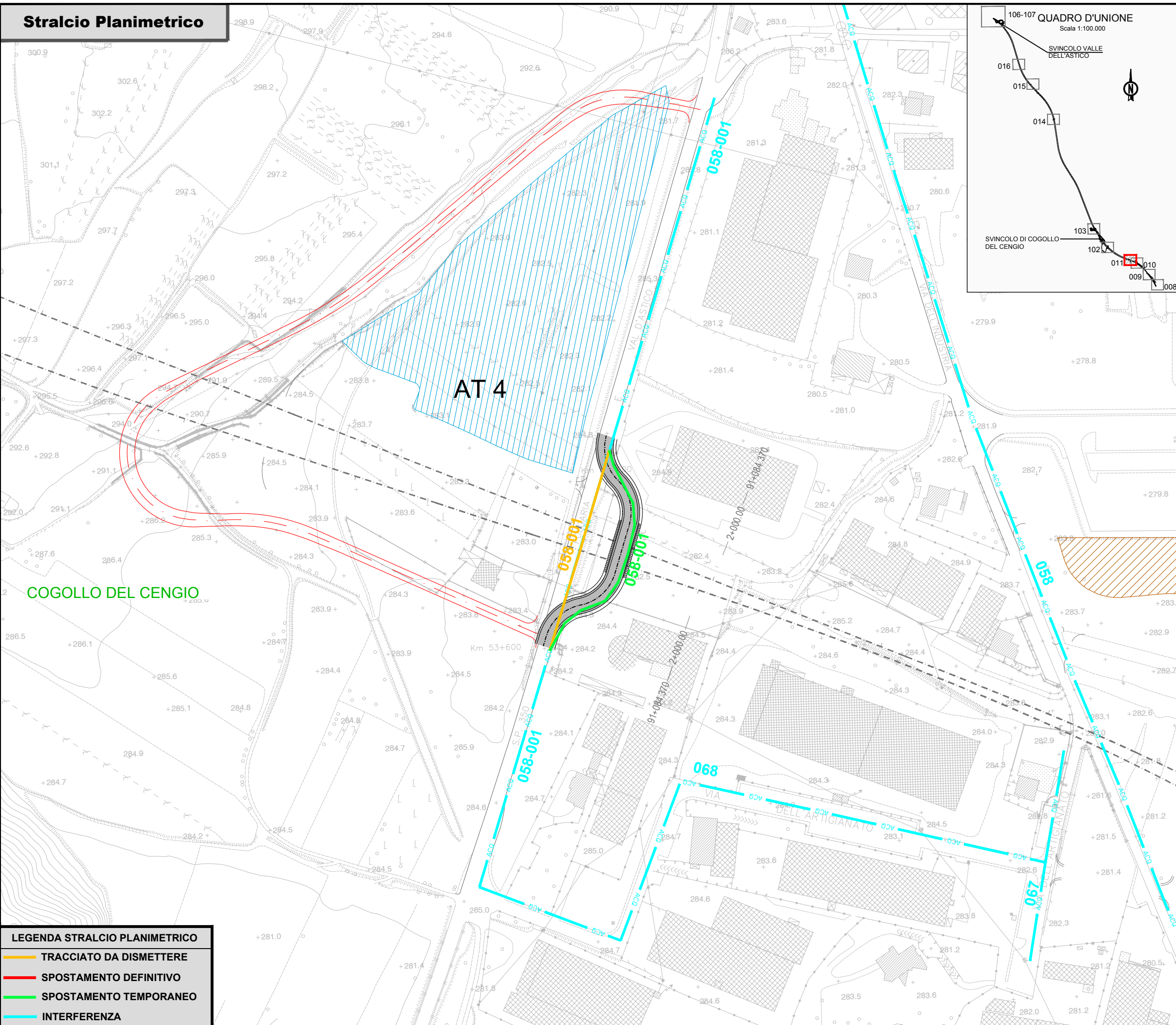


| LEGENDA STRALCIO PLANIMETRICO | |
|---------------------------------------|-------------------------|
| — | TRACCIATO DA DISMETTERE |
| — | SPOSTAMENTO DEFINITIVO |
| — | SPOSTAMENTO TEMPORANEO |
| — | INTERFERENZA |



| | | |
|---|--------|---|
| AUTOSTRADA A31 NORD DELLA VALDASTICO | | |
| DETTAGLIO INTERFERENZA TECNOLOGICA E RISOLUZIONE PREVISTA | | |
| SCALA | 1:2000 | COMUNE DI COGOLLO DEL CENGIO |
| SCHEDA N° 010 | | |
| ALTO VICENTINO SERVIZI | | |
| PROGRESSIVA KILOMETRICA 1+770 | | |
| TRINCEA AUTOSTRADALE | | |
| ENTE GESTORE | | |
| ALTO VICENTINO SERVIZI SPA | | |
| DESCRIZIONE DELLE INFRASTRUTTURE INTERFERENTI PRESENTI | | |
| INTERFERENZA N° | 058 | RETE ACQUEDOTTO DIAM. 2" ACCIAIO INTERFERENZA CON TRINCEA STRADALE |
| INTERFERENZA N° | 067 | RETE ACQUEDOTTO DIAM. 3" ACCIAIO INTERFERENZA CON TRINCEA STRADALE |
| INTERFERENZA N° | 068 | RETE ACQUEDOTTO DIAM. 3" ACCIAIO |
| DESCRIZIONE DELLA RISOLUZIONE TECNICA DELL'INTERFERENZA | | |
| INTERFERENZA N° | 058 | INTERVENTO DI BY-PASS DEFINITIVO MEDIANTE POSA TUBAZIONE ACQUEDOTTO PER UNO SVILUPPO DI 280m IN POSIZIONE NON INTERFERENTE CON L'AREA DEI LAVORI. |
| INTERFERENZA N° | 067 | INTERVENTO DEFINITIVO MEDIANTE DISMISSIONE TRATTO FINALE DELLA TUBAZIONE INTERFERENTE. |
| INTERFERENZA N° 058-067 | | |
| INTERVENTO DI RISOLUZIONE DEFINITIVO | | |
| IMPORTO TOTALE RISOLUZIONE | | € 22'312.00 |
| MATERIALI | | |
| MANODOPERA | | € 22'312.00 |
| PROGETTAZIONE | | |
| SPESE GENERALI | | |
| TEMPISTICA DI RISOLUZIONE | | |
| LAVORI | | |

Stralcio Planimetrico

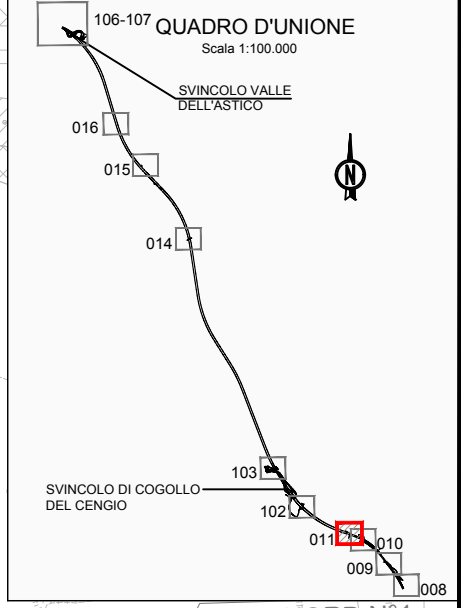
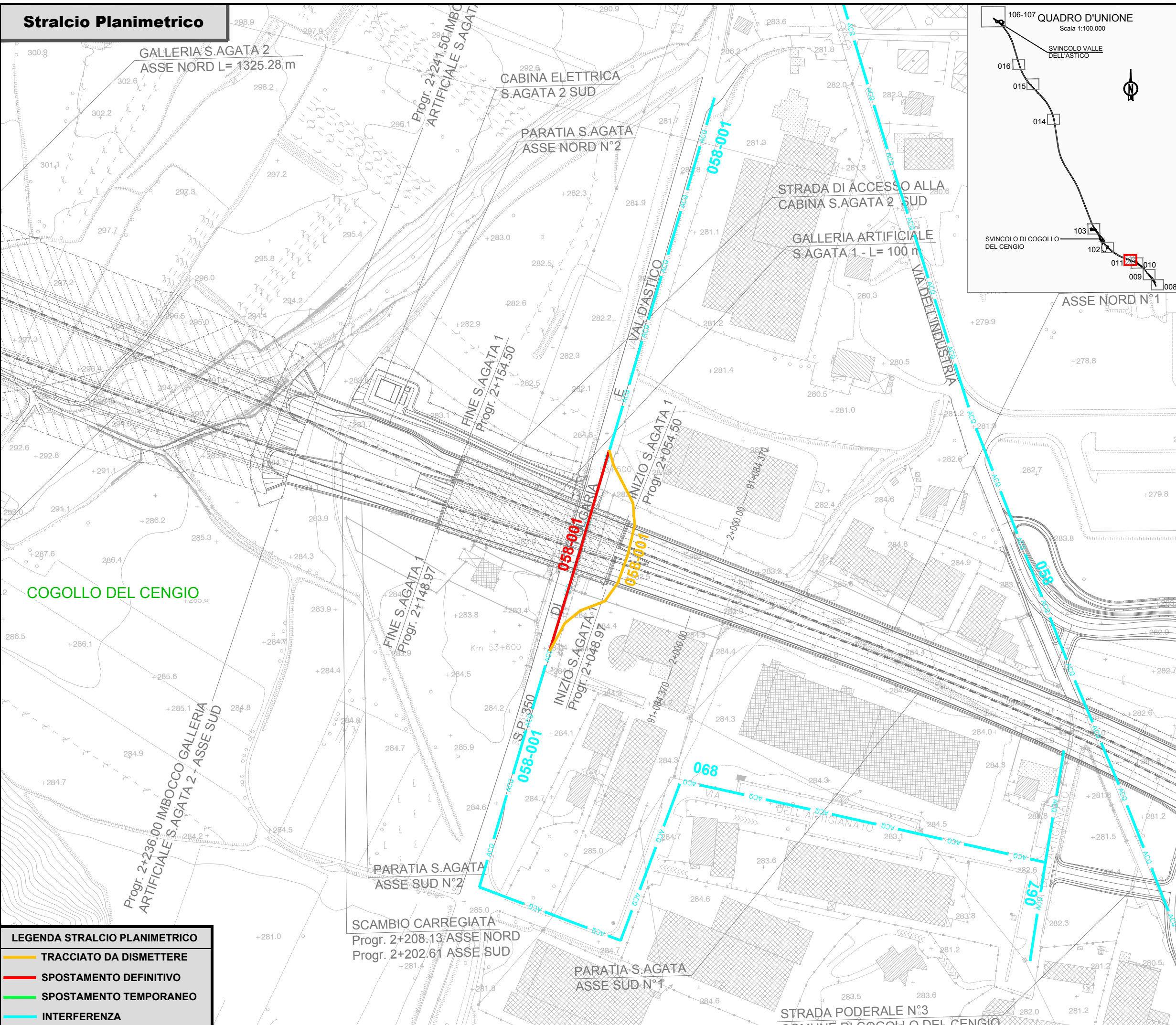


| LEGENDA STRALCIO PLANIMETRICO | |
|-------------------------------|-------------------------|
| | TRACCIATO DA DISMETTERE |
| | SPOSTAMENTO DEFINITIVO |
| | SPOSTAMENTO TEMPORANEO |
| | INTERFERENZA |

| | | |
|---|----------------|--|
| AUTOSTRADA A31 NORD DELLA VALDASTICO | | |
| DETTAGLIO INTERFERENZA TECNOLOGICA E RISOLUZIONE PREVISTA | | |
| SCALA | 1:2000 | COMUNE DI COGOLLO DEL CENGIO |
| SCHEDA N° 011t | | |
| ALTO VICENTINO SERVIZI | | |
| PROGRESSIVA KILOMETRICA 2+070 | | |
| TRINCEA AUTOSTRADALE | | |
| ENTE GESTORE | | |
| ALTO VICENTINO SERVIZI SPA | | |
| DESCRIZIONE DELLE INFRASTRUTTURE INTERFERENTI PRESENTI | | |
| INTERFERENZA N° | 058-001 | RETE ACQUEDOTTO DIAM. 3' ACCIAIO INTERFERENZA CON TRINCEA STRADALE |
| DESCRIZIONE DELLA RISOLUZIONE TECNICA DELL'INTERFERENZA | | |
| INTERFERENZA N° | 058-001 | INTERVENTO DI BY-PASS TEMPORANEO MEDIANTE POSA TUBAZIONE ACQUEDOTTO PER UNO SVILUPPO DI 130m IN POSIZIONE NON INTERFERENTE CON L'AREA DEI LAVORI DI CREAZIONE GALLERIA ARTIFICIALE |

| | |
|--------------------------------------|-------------|
| INTERFERENZA N° 058-001 | |
| INTERVENTO DI RISOLUZIONE TEMPORANEO | |
| IMPORTO TOTALE RISOLUZIONE | € 14'095.00 |
| MATERIALI | € 14'095.00 |
| MANODOPERA | |
| PROGETTAZIONE | |
| SPESE GENERALI | |
| TEMPISTICA DI RISOLUZIONE | |
| LAVORI | |

Stralcio Planimetrico



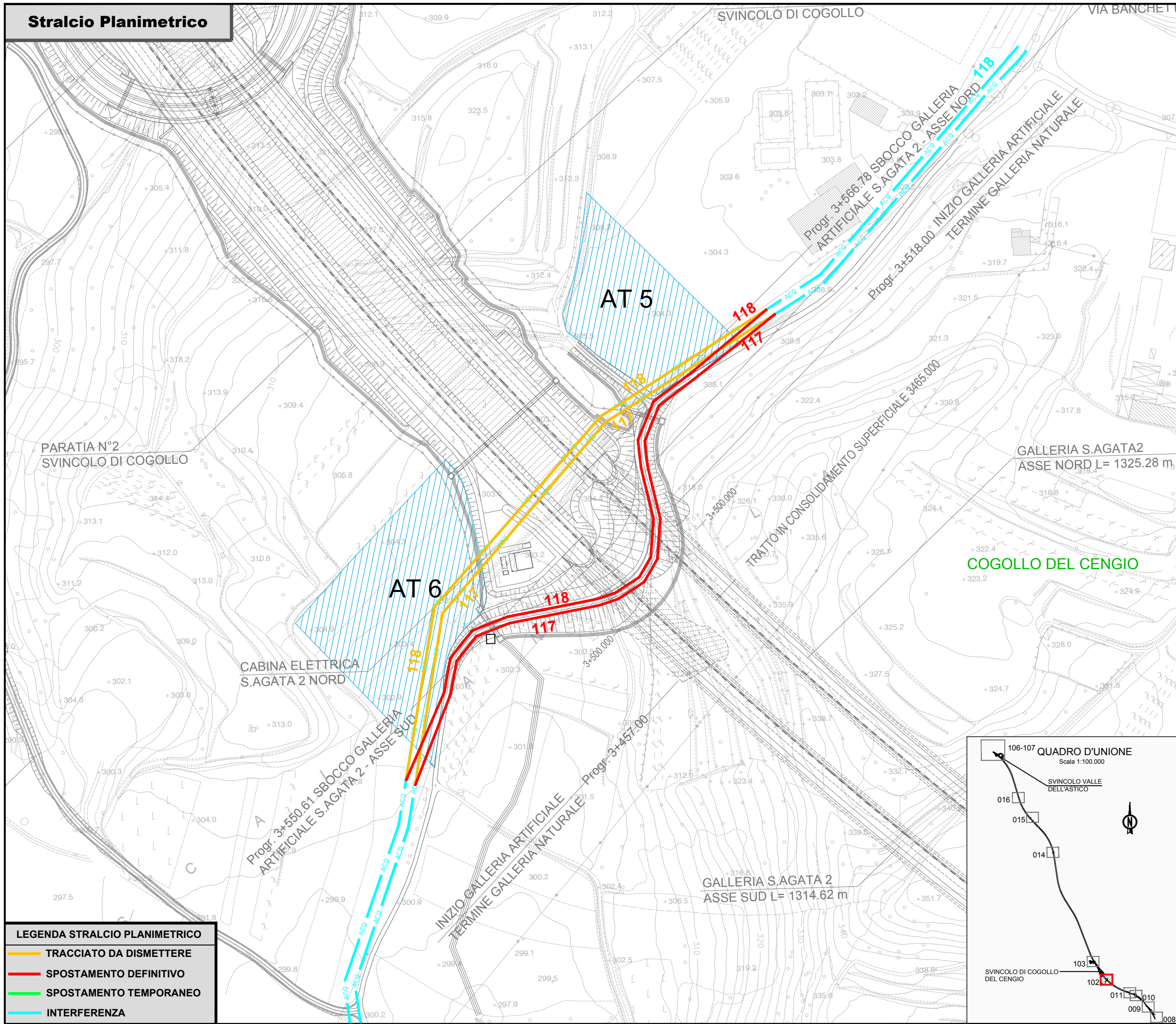
COGOLLO DEL CENGIO

| LEGENDA STRALCIO PLANIMETRICO | |
|---------------------------------------|-------------------------|
| — | TRACCIATO DA DISMETTERE |
| — | SPOSTAMENTO DEFINITIVO |
| — | SPOSTAMENTO TEMPORANEO |
| — | INTERFERENZA |

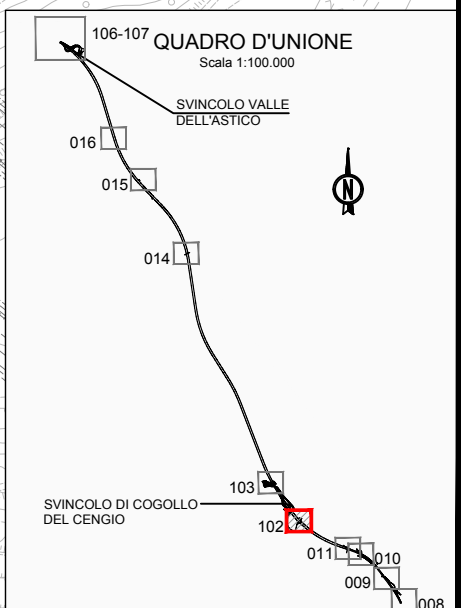
| | | |
|---|---------|--|
| AUTOSTRADA A31 NORD DELLA VALDASTICO | | |
| DETTAGLIO INTERFERENZA TECNOLOGICA E RISOLUZIONE PREVISTA | | |
| SCALA | 1:2000 | COMUNE DI COGOLLO DEL CENGIO |
| SCHEDA N° 011d | | |
| ALTO VICENTINO SERVIZI | | |
| PROGRESSIVA KILOMETRICA 2+070 | | |
| TRINCEA AUTOSTRADALE | | |
| ENTE GESTORE | | |
| ALTO VICENTINO SERVIZI SPA | | |
| DESCRIZIONE DELLE INFRASTRUTTURE INTERFERENTI PRESENTI | | |
| INTERFERENZA N° | 058-001 | RETE ACQUEDOTTO DIAM. 3" ACCIAIO INTERFERENZA CON TRINCEA STRADALE |
| DESCRIZIONE DELLA RISOLUZIONE TECNICA DELL'INTERFERENZA | | |
| INTERFERENZA N° | 058-001 | POSA DELLA TUBAZIONE DEFINITIVA AL DI SOPRA DELLA SOLETTA PER UNO SVILUPPO DI 115m UNA VOLTA CREATA LA GALLERIA ARTIFICIALE. |

| | |
|--------------------------------------|-------------|
| INTERFERENZA N° 058-001 | |
| INTERVENTO DI RISOLUZIONE DEFINITIVO | |
| IMPORTO TOTALE RISOLUZIONE | € 14'095.00 |
| MATERIALI | € 14'095.00 |
| MANODOPERA | |
| PROGETTAZIONE | |
| SPESE GENERALI | |
| TEMPISTICA DI RISOLUZIONE | |
| LAVORI | |

Stralcio Planimetrico



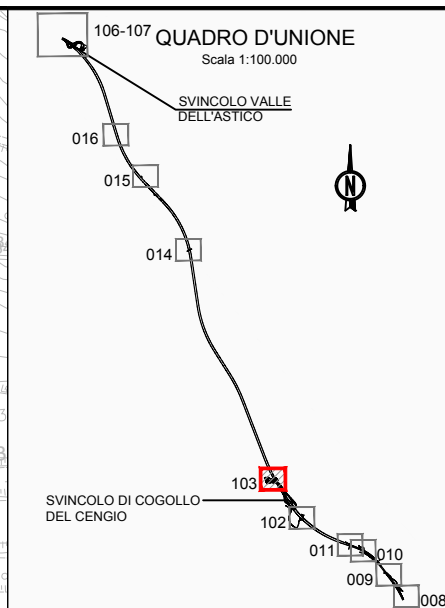
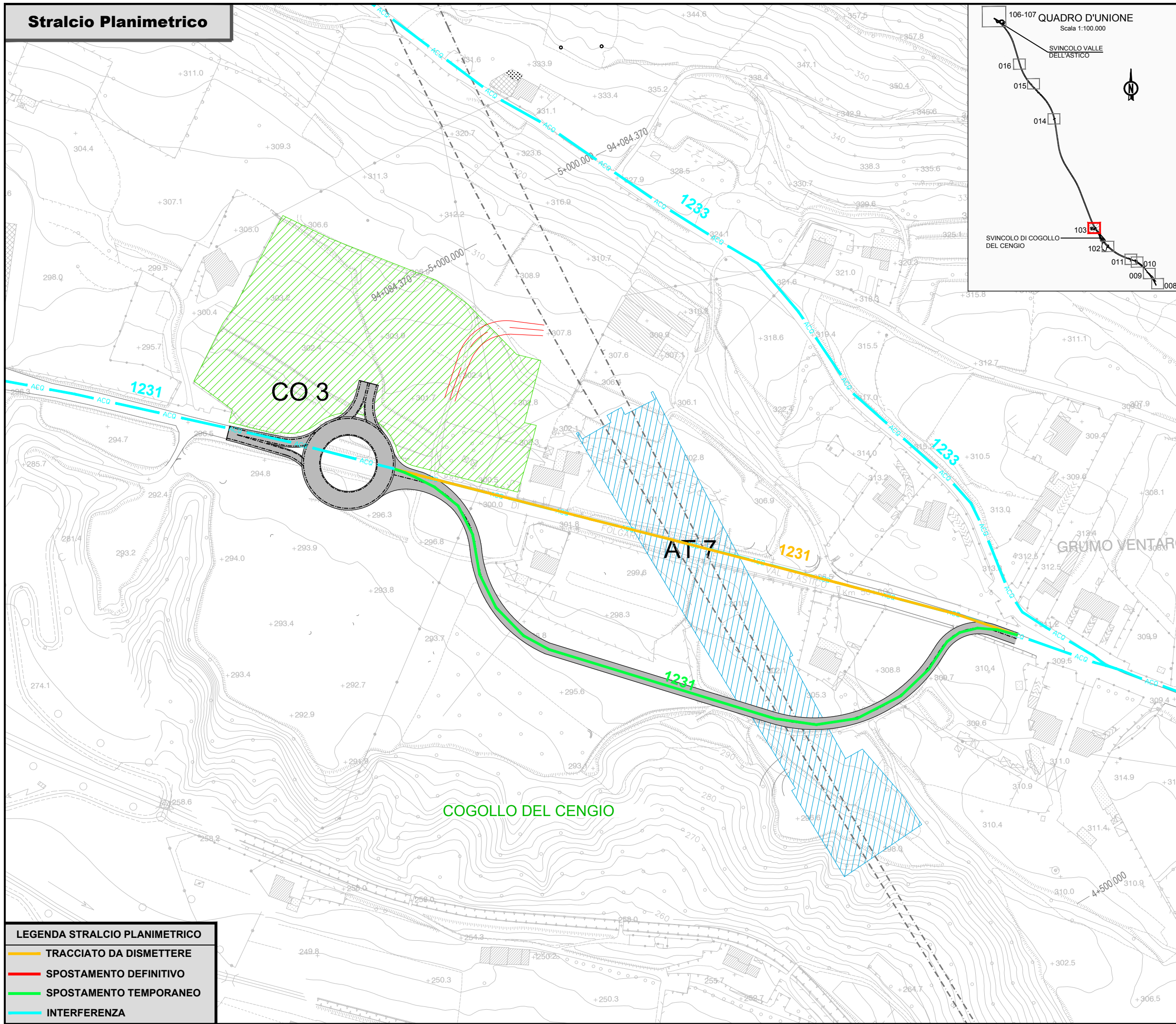
| LEGENDA STRALCIO PLANIMETRICO | |
|---------------------------------------|-------------------------|
| — | TRACCIATO DA DISMETTERE |
| — | SPOSTAMENTO DEFINITIVO |
| — | SPOSTAMENTO TEMPORANEO |
| — | INTERFERENZA |



| | | |
|---|------------------|---|
| AUTOSTRADA A31 NORD DELLA VALDASTICO | | |
| DETTAGLIO INTERFERENZA TECNOLOGICA E RISOLUZIONE PREVISTA | | |
| SCALA | 1:2000 | COMUNE DI COGOLLO DEL CENGIO |
| SCHEDA N° 102 | | |
| ALTO VICENTINO SERVIZI | | |
| PROGRESSIVA KILOMETRICA 3+600 | | |
| VIADOTTO FIUME ASTICO | | |
| ENTE GESTORE | | |
| ALTO VICENTINO SERVIZI SPA | | |
| DESCRIZIONE DELLE INFRASTRUTTURE INTERFERENTI PRESENTI | | |
| INTERFERENZA N° | 117 | RETE ACQUEDOTTO DIAM. 3" GHISA INTERFERENZA CON TRINCEA STRADALE E AREE TECNICHE 5 E 6 |
| INTERFERENZA N° | 118 | RETE ACQUEDOTTO DIAM. 5" INTERFERENZA CON TRINCEA STRADALE E AREE TECNICHE 5 E 6 |
| DESCRIZIONE DELLA RISOLUZIONE TECNICA DELL'INTERFERENZA | | |
| INTERFERENZA N° | 117 - 118 | SPOSTAMENTO DELLE CONDOTTE LUNGO LA DEVIAZIONE DI PROGETTO DELLA STRADA PODERALE. SVILUPPO 380m PER OGNI CONDOTTA |

| | |
|--------------------------------------|--------------|
| INTERFERENZA N° 117 - 118 | |
| INTERVENTO DI RISOLUZIONE DEFINITIVO | |
| IMPORTO TOTALE RISOLUZIONE | € 102'394.00 |
| MATERIALI | |
| MANODOPERA | € 102'394.00 |
| PROGETTAZIONE | |
| SPESE GENERALI | |
| TEMPISTICA DI RISOLUZIONE | |
| LAVORI | |

Stralcio Planimetrico

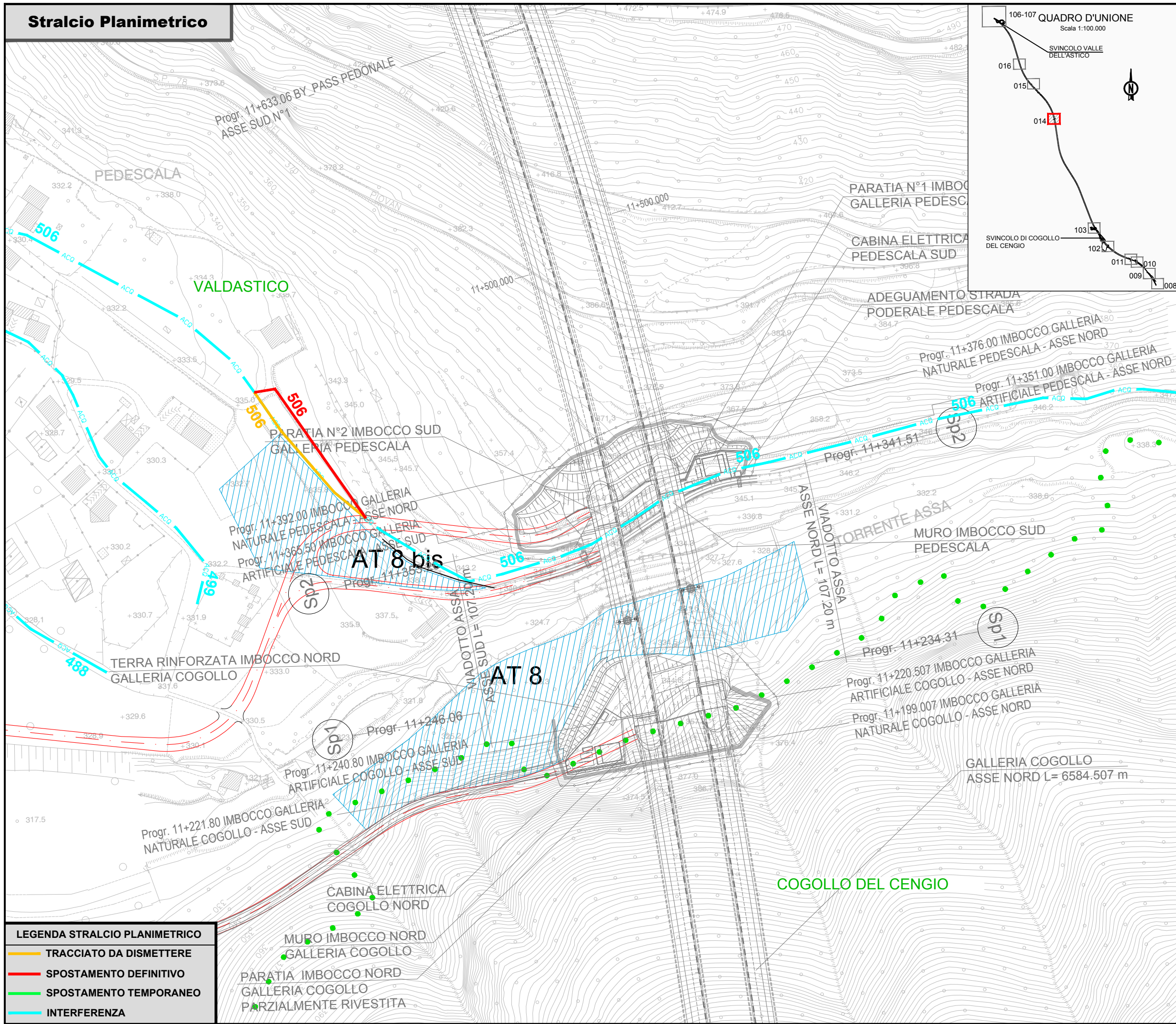


| | | |
|---|--------|--|
| AUTOSTRADA A31 NORD DELLA VALDASTICO | | |
| DETTAGLIO INTERFERENZA TECNOLOGICA E RISOLUZIONE PREVISTA | | |
| SCALA | 1:1000 | COMUNE DI COGOLLO DEL CENGIO |
| SCHEDA N° 103t | | |
| ALTO VICENTINO SERVIZI | | |
| PROGRESSIVA KILOMETRICA 4+800 | | |
| VIADOTTO FIUME ASTICO | | |
| ENTE GESTORE | | |
| ALTO VICENTINO SERVIZI SPA | | |
| DESCRIZIONE DELLE INFRASTRUTTURE INTERFERENTI PRESENTI | | |
| INTERFERENZA N° | 1231 | RETE ACQUEDOTTO DIAM. 3" ACCIAIO |
| INTERFERENZA N° | 1233 | RETE ACQUEDOTTO DIAM. 3" ACCIAIO INTERFERENZA CON AREA TECNICA 7 E CANTIERE OPERATIVO 03 |
| DESCRIZIONE DELLA RISOLUZIONE TECNICA DELL'INTERFERENZA | | |
| INTERFERENZA N° | 1231 | INTERVENTO DI POSA DI CONDOTTA TEMPORANEA PER UNO SVILUPPO SI 430m LUNGO LA DEVIAZIONE STRADALE PROVVISORIA IN MODO DA BY-PASSARE LE AREE DI LAVORO. |

| LEGENDA STRALCIO PLANIMETRICO | |
|---------------------------------------|-------------------------|
| — | TRACCIATO DA DISMETTERE |
| — | SPOSTAMENTO DEFINITIVO |
| — | SPOSTAMENTO TEMPORANEO |
| — | INTERFERENZA |

| INTERFERENZA N° 1231 | |
|--------------------------------------|-------------|
| INTERVENTO DI RISOLUZIONE TEMPORANEO | |
| IMPORTO TOTALE RISOLUZIONE | € 41'450.00 |
| MATERIALI | € 41'450.00 |
| MANODOPERA | |
| PROGETTAZIONE | |
| SPESE GENERALI | |
| TEMPISTICA DI RISOLUZIONE | |
| LAVORI | |

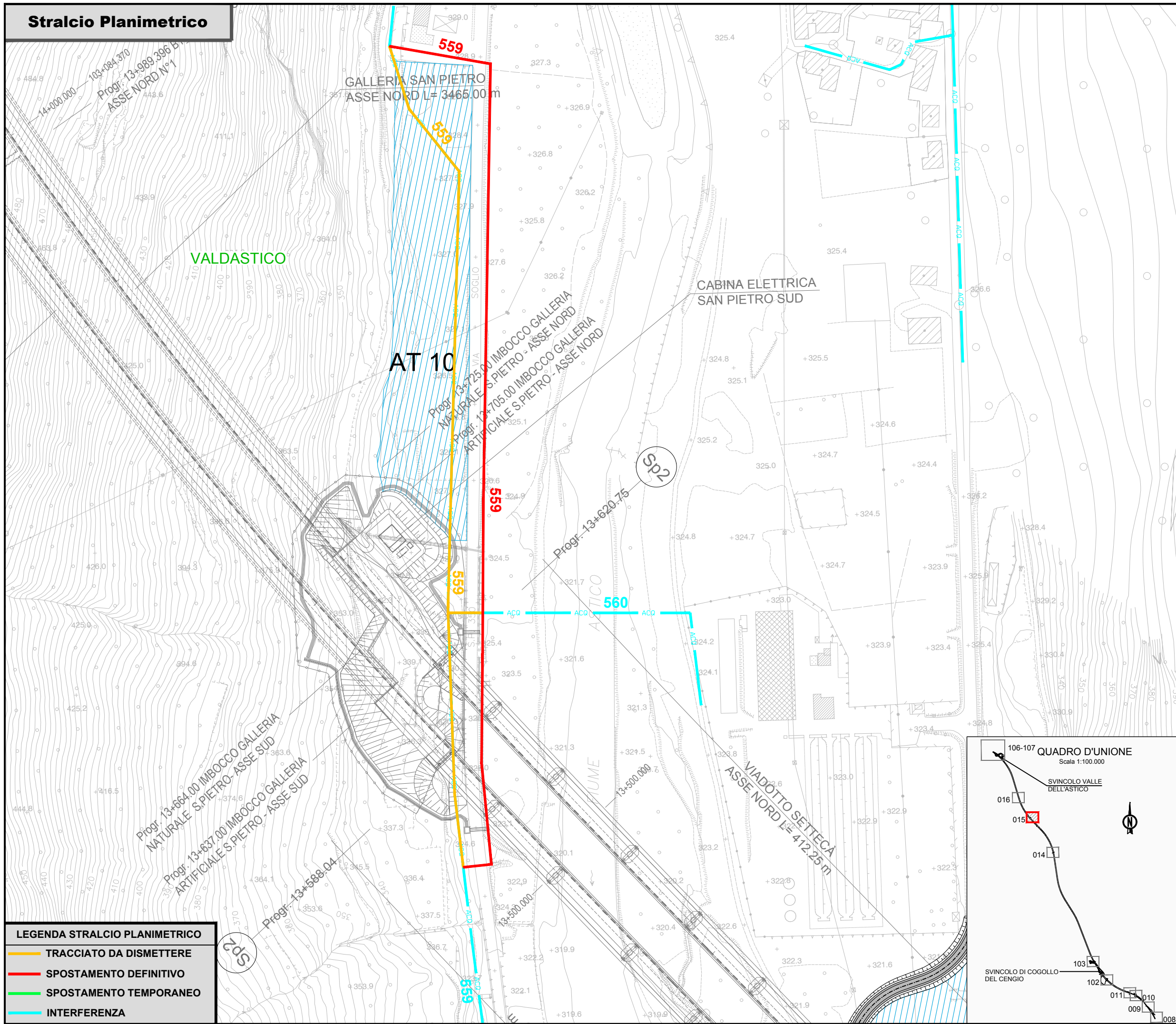
Stralcio Planimetrico



| AUTOSTRADA A31 NORD DELLA VALDASTICO | | |
|---|------------|---|
| DETTAGLIO INTERFERENZA TECNOLOGICA E RISOLUZIONE PREVISTA | | |
| SCALA | 1:2000 | COMUNE DI COGOLLO DEL CENGIO |
| SCHEDA N° 014 | | |
| ALTO VICENTINO SERVIZI | | |
| PROGRESSIVA KILOMETRICA 11+350 | | |
| VIADOTTO TORRENTE ASSA | | |
| ENTE GESTORE | | |
| ALTO VICENTINO SERVIZI SPA | | |
| DESCRIZIONE DELLE INFRASTRUTTURE INTERFERENTI PRESENTI | | |
| INTERFERENZA N° | 488 | RETE ACQUEDOTTO DIAM. 3" ACCIAIO |
| INTERFERENZA N° | 499 | RETE ACQUEDOTTO DIAM. 1" 1/2 ACCIAIO |
| INTERFERENZA N° | 506 | RETE ACQUEDOTTO DIAM. 3" ACCIAIO INTERFERENTE CON LE OPERE DI IMBOCCO DELLA GALLERIA NATURALE IN PROGETTO E CON IL CANTIERE TECNICO 04 |
| DESCRIZIONE DELLA RISOLUZIONE TECNICA DELL'INTERFERENZA | | |
| INTERFERENZA N° | 506 | INTERVENTO DI SPOSTAMENTO DEFINITIVO DELLA TUBAZIONE PRESENTE PER UNO SVILUPPO DI 100m, IN MODO DA RENDERLA COMPATIBILE CON IL LIMITE DELL'AREA CANTIERATA A T09. |

| INTERFERENZA N° 506 | |
|--------------------------------------|-------------|
| INTERVENTO DI RISOLUZIONE DEFINITIVO | |
| IMPORTO TOTALE RISOLUZIONE | € 12'660.00 |
| MATERIALI | € 12'660.00 |
| MANODOPERA | |
| PROGETTAZIONE | |
| SPESE GENERALI | |
| TEMPISTICA DI RISOLUZIONE | |
| LAVORI | |

Stralcio Planimetrico



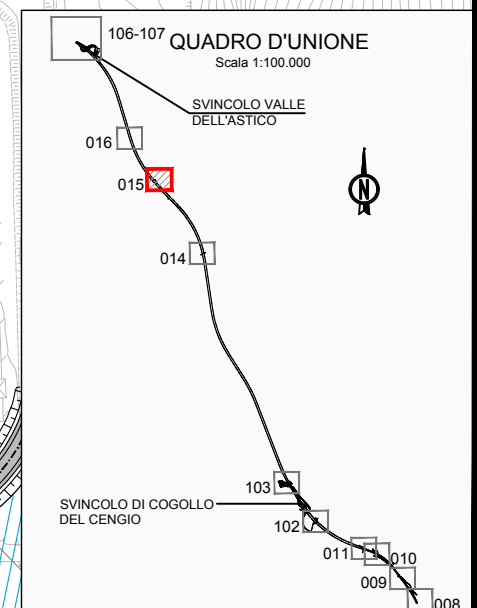
| LEGENDA STRALCIO PLANIMETRICO | |
|---------------------------------------|-------------------------|
| — | TRACCIATO DA DISMETTERE |
| — | SPOSTAMENTO DEFINITIVO |
| — | SPOSTAMENTO TEMPORANEO |
| — | INTERFERENZA |

| | | |
|---|--------|----------------------|
| AUTOSTRADA A31 NORD DELLA VALDASTICO | | |
| DETTAGLIO INTERFERENZA TECNOLOGICA E RISOLUZIONE PREVISTA | | |
| SCALA | 1:2000 | COMUNE DI VALDASTICO |
| SCHEDA N° 015 | | |
| ALTO VICENTINO SERVIZI | | |
| PROGRESSIVA KILOMETRICA 13+600 | | |
| VIADOTTO FIUME ASTICO - AREA TECNICA 06 | | |
| ENTE GESTORE | | |

ALTO VICENTINO SERVIZI SPA

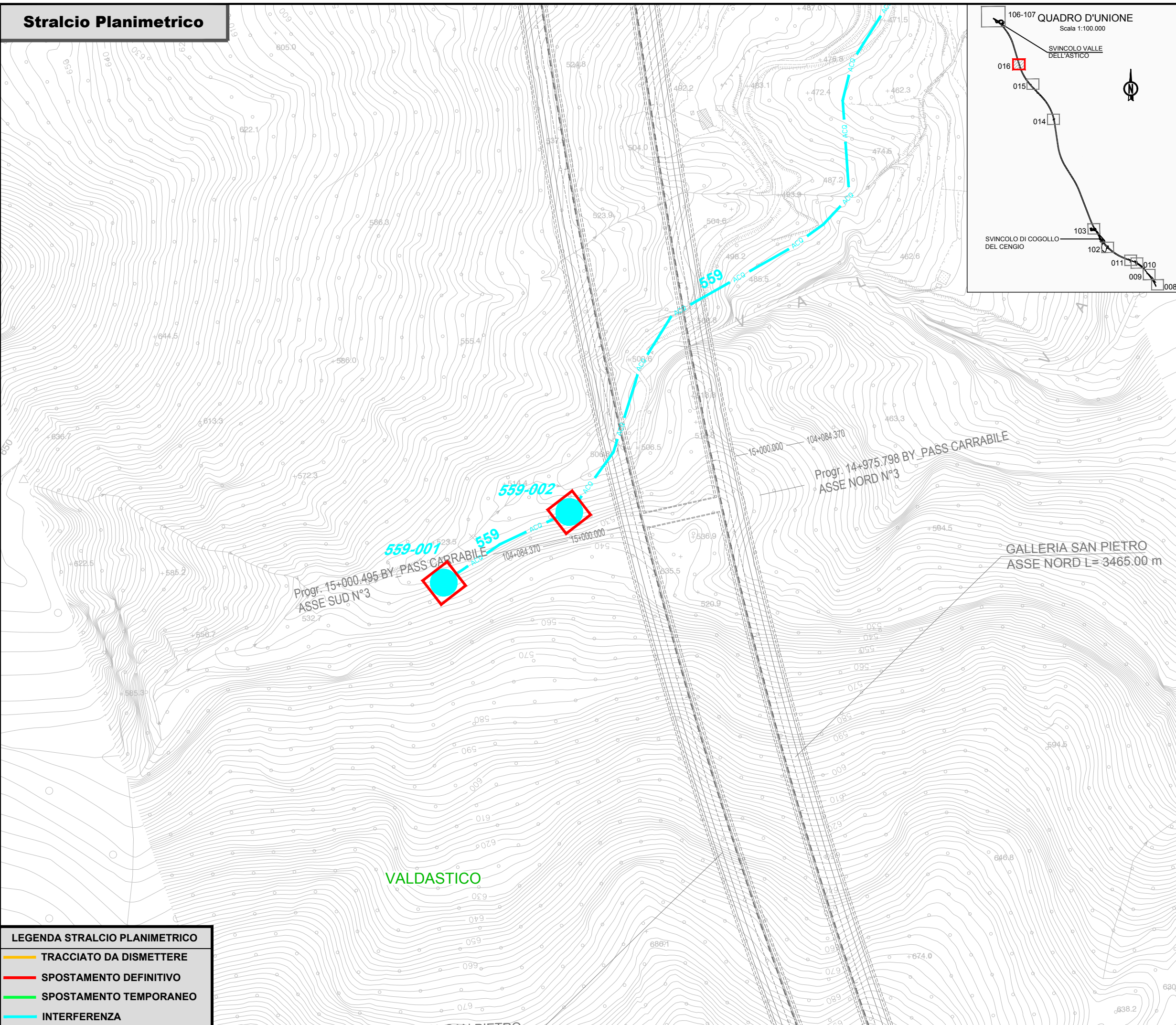
| DESCRIZIONE DELLE INFRASTRUTTURE INTERFERENTI PRESENTI | |
|--|---|
| INTERFERENZA N° | 559 RETE ACQUEDOTTO DIAM. 1" 1/4 ACCIAIO INTERFERENTE CON LE OPERE DI IMBOCCO DELLA GALLERIA NATURALE IN PROGETTO E CON IL CANTIERE TECNICO 06 |
| INTERFERENZA N° | 560 RETE ACQUEDOTTO DIAM. 2" PE (TUBO VOLANTE) |

| DESCRIZIONE DELLA RISOLUZIONE TECNICA DELL'INTERFERENZA | |
|---|--|
| INTERFERENZA N° | 559 INTERVENTO DI SPOSTAMENTO DEFINITIVO DELLA TUBAZIONE PRESENTE PER UNO SVILUPPO DI 520m IN MODO DA RENDERSI COMPATIBILE CON LE OPERE DI IMBOCCO DELLA GALLERIA NATURALE, E CON IL LIMITE DELL'AREA CANTIERATA AT13. SUCCESSIVE OPERE DI ALLACCIO ALLA TUBAZIONE 560. |



| INTERFERENZA N° 559 | |
|--------------------------------------|-------------|
| INTERVENTO DI RISOLUZIONE DEFINITIVO | |
| IMPORTO TOTALE RISOLUZIONE | € 39'637.00 |
| MATERIALI | |
| MANODOPERA | € 39'637.00 |
| PROGETTAZIONE | |
| SPESE GENERALI | |
| TEMPISTICA DI RISOLUZIONE | |
| LAVORI | |

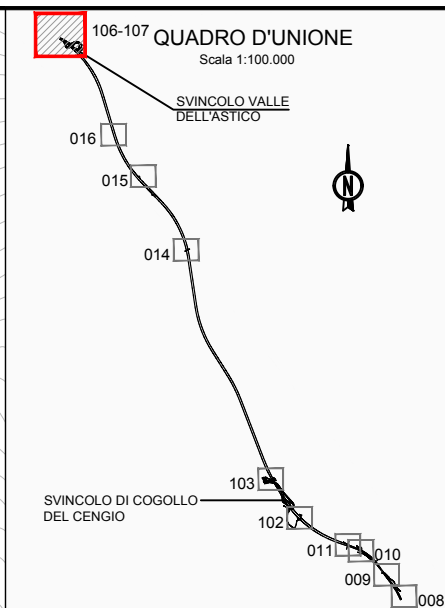
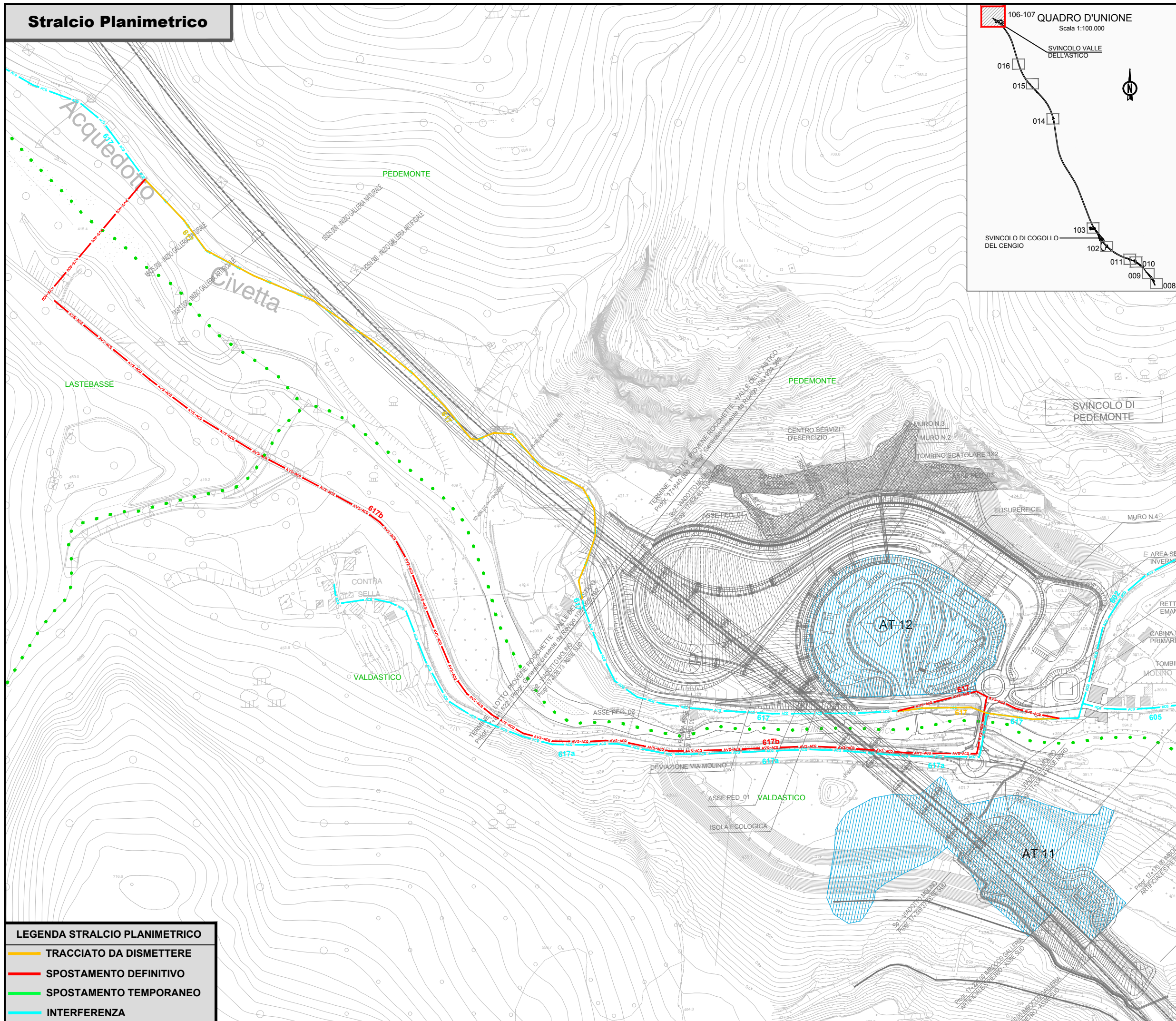
Stralcio Planimetrico



| | | |
|---|---------|--|
| AUTOSTRADA A31 NORD DELLA VALDASTICO | | |
| DETTAGLIO INTERFERENZA TECNOLOGICA E RISOLUZIONE PREVISTA | | |
| SCALA | 1:2000 | COMUNE DI VALDASTICO |
| SCHEDA N° 016 | | |
| ALTO VICENTINO SERVIZI | | |
| PROGRESSIVA KILOMETRICA 15+000 | | |
| GALLERIA NATURALE | | |
| ENTE GESTORE | | |
| ALTO VICENTINO SERVIZI SPA | | |
| DESCRIZIONE DELLE INFRASTRUTTURE INTERFERENTI PRESENTI | | |
| INTERFERENZA N° | 559 | RETE ACQUEDOTTO DIAM. 2' |
| INTERFERENZA N° | 559-001 | RETE ACQUEDOTTO - SORGENTE |
| INTERFERENZA N° | 559-002 | RETE ACQUEDOTTO - SORGENTE |
| DESCRIZIONE DELLA RISOLUZIONE TECNICA DELL'INTERFERENZA | | |
| INTERFERENZA N° | 559-001 | INTERVENTI DI MONITORAGGIO CONTINUO DELLA SORGENTE PRESENTE DURANTE L'EVOLVERSI DEI LAVORI |
| INTERFERENZA N° | 559-002 | INTERVENTI DI MONITORAGGIO CONTINUO DELLA SORGENTE PRESENTE DURANTE L'EVOLVERSI DEI LAVORI |

| LEGENDA STRALCIO PLANIMETRICO | |
|---------------------------------------|-------------------------|
| — | TRACCIATO DA DISMETTERE |
| — | SPOSTAMENTO DEFINITIVO |
| — | SPOSTAMENTO TEMPORANEO |
| — | INTERFERENZA |

Stralcio Planimetrico



| LEGENDA STRALCIO PLANIMETRICO | |
|---------------------------------------|-------------------------|
| — | TRACCIATO DA DISMETTERE |
| — | SPOSTAMENTO DEFINITIVO |
| — | SPOSTAMENTO TEMPORANEO |
| — | INTERFERENZA |

| | | |
|---|--------|--|
| AUTOSTRADA A31 NORD DELLA VALDASTICO | | |
| DETTAGLIO INTERFERENZA TECNOLOGICA E RISOLUZIONE PREVISTA | | |
| SCALA | 1:4000 | COMUNE DI PEDEMONTE |
| SCHEDA N° 106-107 | | |
| ALTO VICENTINO SERVIZI | | |
| PROGRESSIVA KILOMETRICA 17+500 | | |
| SVINCOLO DI PEDEMONTE | | |
| ENTE GESTORE | | |
| ALTO VICENTINO SERVIZI SPA | | |
| DESCRIZIONE DELLE INFRASTRUTTURE INTERFERENTI PRESENTI | | |
| INTERFERENZA N° | 617 | RETE ACQUEDOTTO DIAM 8" IN ACCIAIO |
| INTERFERENZA N° | 617a | RETE ACQUEDOTTO DIAM 2.5" PE |
| DESCRIZIONE DELLA RISOLUZIONE TECNICA DELL'INTERFERENZA | | |
| INTERFERENZA N° | 617 | DEVIAZIONE DELLA LINEA PER UNO SVILUPPO DI 200m SULLA NUOVA VIABILITA' DI PROGETTO E CONSEGUENTE DISMISSIONE DI UN TRATTO DI 180m. INOLTRE DISMISSIONE DEL TRATTO DI 750m FINO AL CONGIUNGIMENTO DELLA NUOVA LINEA 617b. |
| INTERFERENZA N° | 617b | OPERA DI REALIZZAZIONE DI UNA NUOVA LINEA CON SVILUPPO DI 1500m, FINO AL CONGIUNGIMENTO CON LA LINEA 617. |

| | |
|--------------------------------------|--------------------|
| INTERFERENZA N° 617 - 617b | |
| INTERVENTO DI RISOLUZIONE DEFINITIVO | |
| IMPORTO TOTALE RISOLUZIONE | € 33'511.00 |
| MATERIALI | € 33'511.00 |
| MANODOPERA | |
| PROGETTAZIONE | |
| SPESE GENERALI | |
| TEMPISTICA DI RISOLUZIONE | |
| LAVORI | |

| | |
|--------------------------------------|---------------------|
| INTERFERENZA N° 617b | |
| INTERVENTO DI RISOLUZIONE DEFINITIVO | |
| IMPORTO TOTALE RISOLUZIONE | € 277'838.00 |
| MATERIALI | € 277'838.00 |
| MANODOPERA | |
| PROGETTAZIONE | |
| SPESE GENERALI | |
| TEMPISTICA DI RISOLUZIONE | |
| LAVORI | |