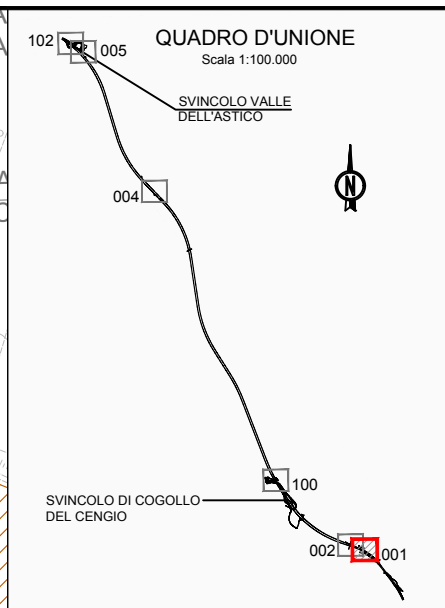
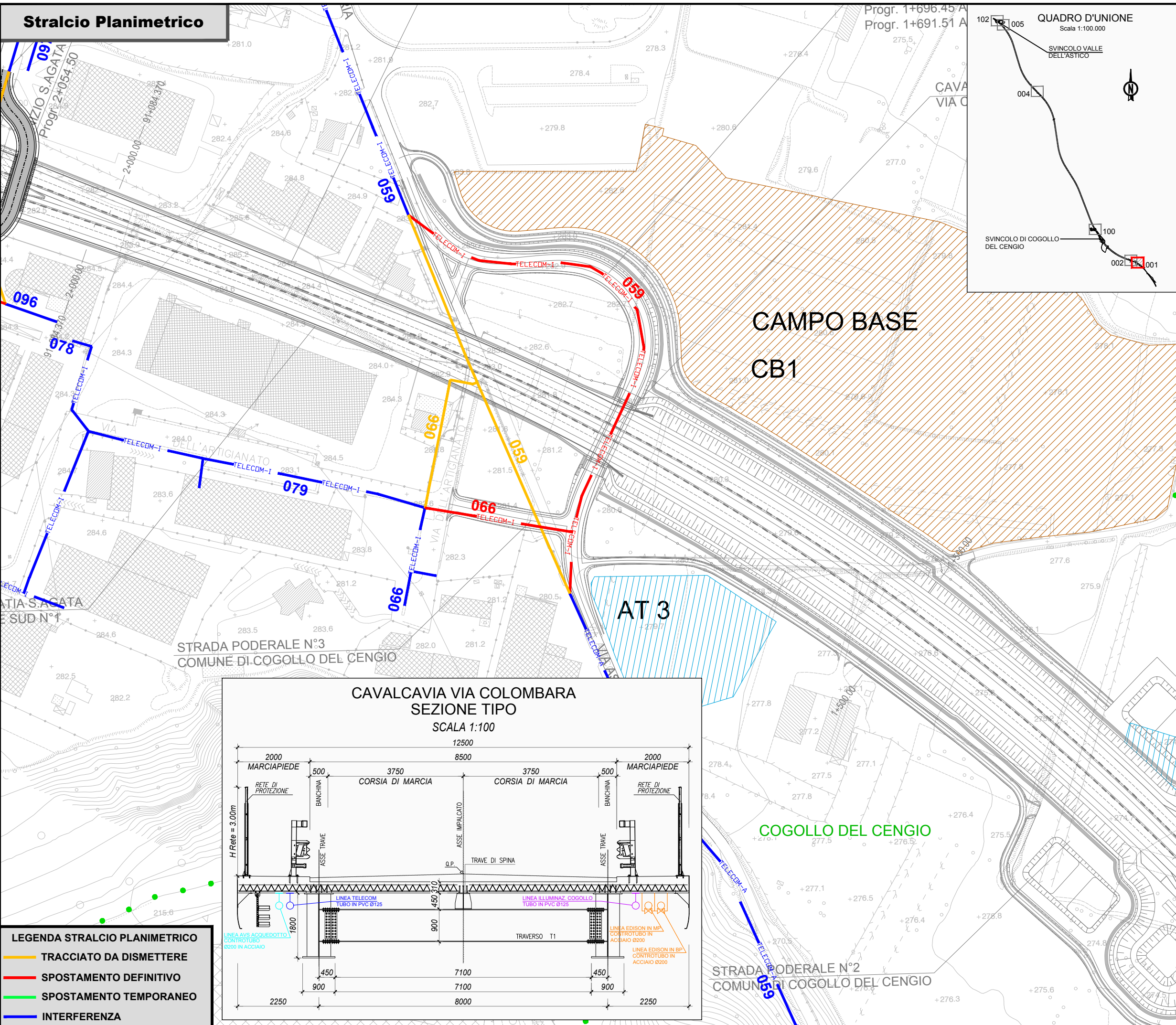
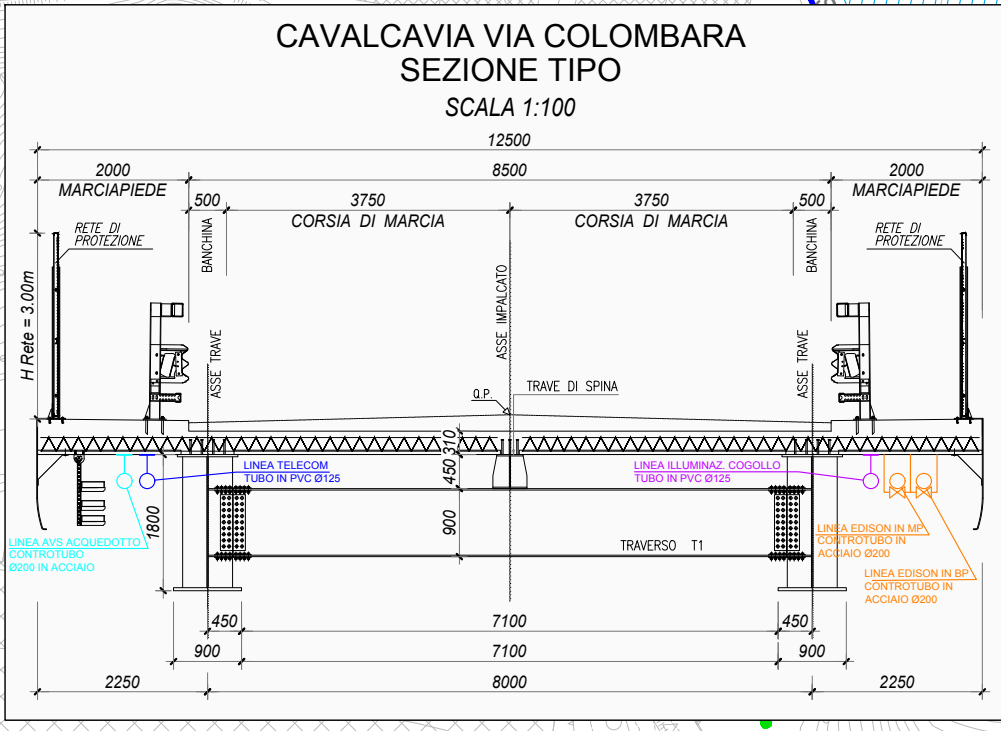


Stralcio Planimetrico



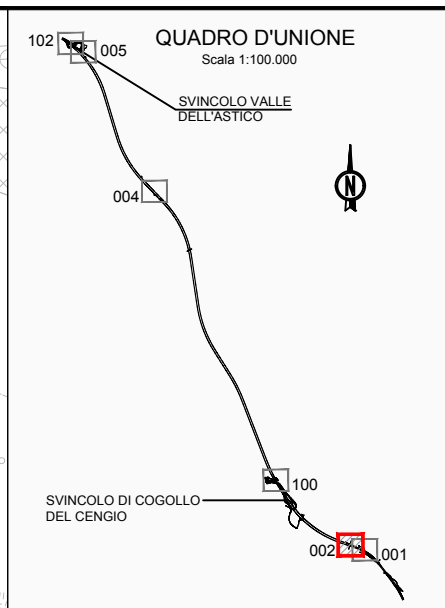
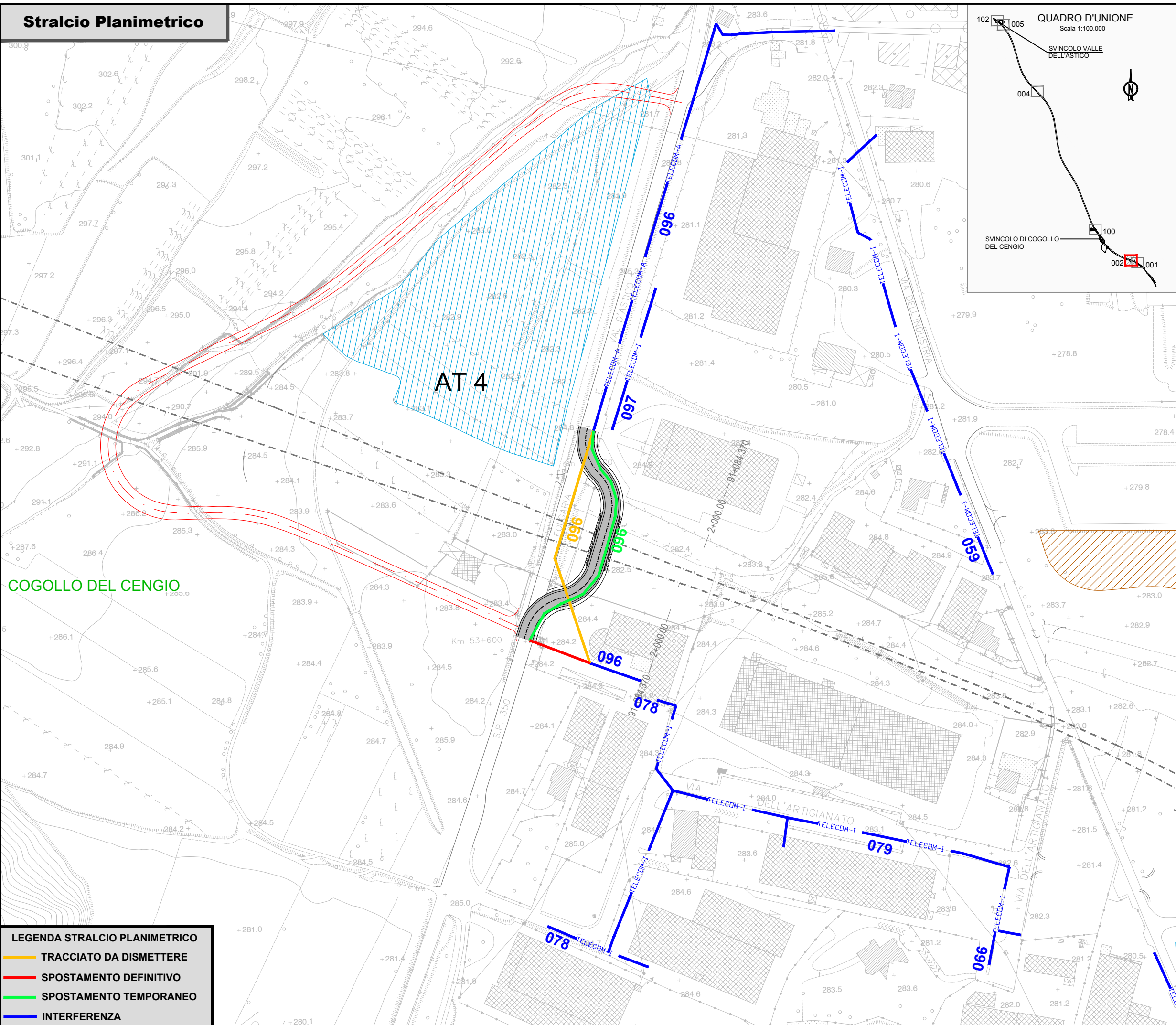
AUTOSTRADA A31 NORD DELLA VALDASTICO	
DETTAGLIO INTERFERENZA TECNOLOGICA E RISOLUZIONE PREVISTA	
SCALA	1:2000 COMUNE DI COGOLLO DEL CENGIO
SCHEDA N° 001 TELECOM	
PROGRESSIVA KILOMETRICA 1+800	
CB1	
ENTE GESTORE	
TELECOM ITALIA SPA	
DESCRIZIONE DELLE INFRASTRUTTURE INTERFERENTI PRESENTI	
INTERFERENZA N°	059 LINEA TELECOMUNICAZIONE IN RAME AEREA SU PALI
INTERFERENZA N°	066 LINEA TELECOMUNICAZIONE IN RAME INTERRATA
INTERFERENZA N°	079 LINEA TELECOMUNICAZIONE IN RAME INTERRATA
DESCRIZIONE DELLA RISOLUZIONE TECNICA DELL'INTERFERENZA	
INTERFERENZA N°	059 INTERVENTO DI POSA LINEA INTERRATA DEFINITIVA PER UNO SVILUPPO DI 310m, PASSANTE SULLA 'NUOVA VIABILITA' COMUNALE, ATTRAVERSO POSA IN OPERA DI UN TUBO IN PVC DIAM. 125.
INTERFERENZA N°	066 INTERVENTO DI POSA LINEA INTERRATA DEFINITIVA PER UNO SVILUPPO DI 80m, PASSANTE SULLA 'NUOVA VIABILITA' COMUNALE, ATTRAVERSO POSA IN OPERA DI UN TUBO IN PVC DIAM. 125.

LEGENDA STRALCIO PLANIMETRICO	
—	TRACCIATO DA DISMETTERE
—	SPOSTAMENTO DEFINITIVO
—	SPOSTAMENTO TEMPORANEO
—	INTERFERENZA



INTERFERENZA N° 059 - 066	
INTERVENTO DI RISOLUZIONE DEFINITIVO	
IMPORTO TOTALE RISOLUZIONE	€ 13'277.53
MATERIALI	€ 13277.53
MANODOPERA	
PROGETTAZIONE	
SPESA GENERALI	
TEMPISTICA DI RISOLUZIONE	
LAVORI	

Stralcio Planimetrico

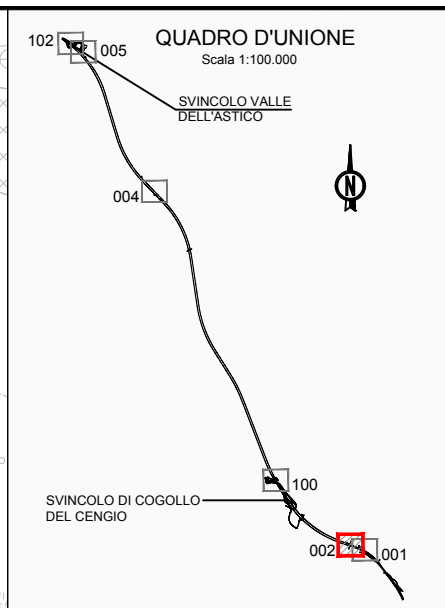
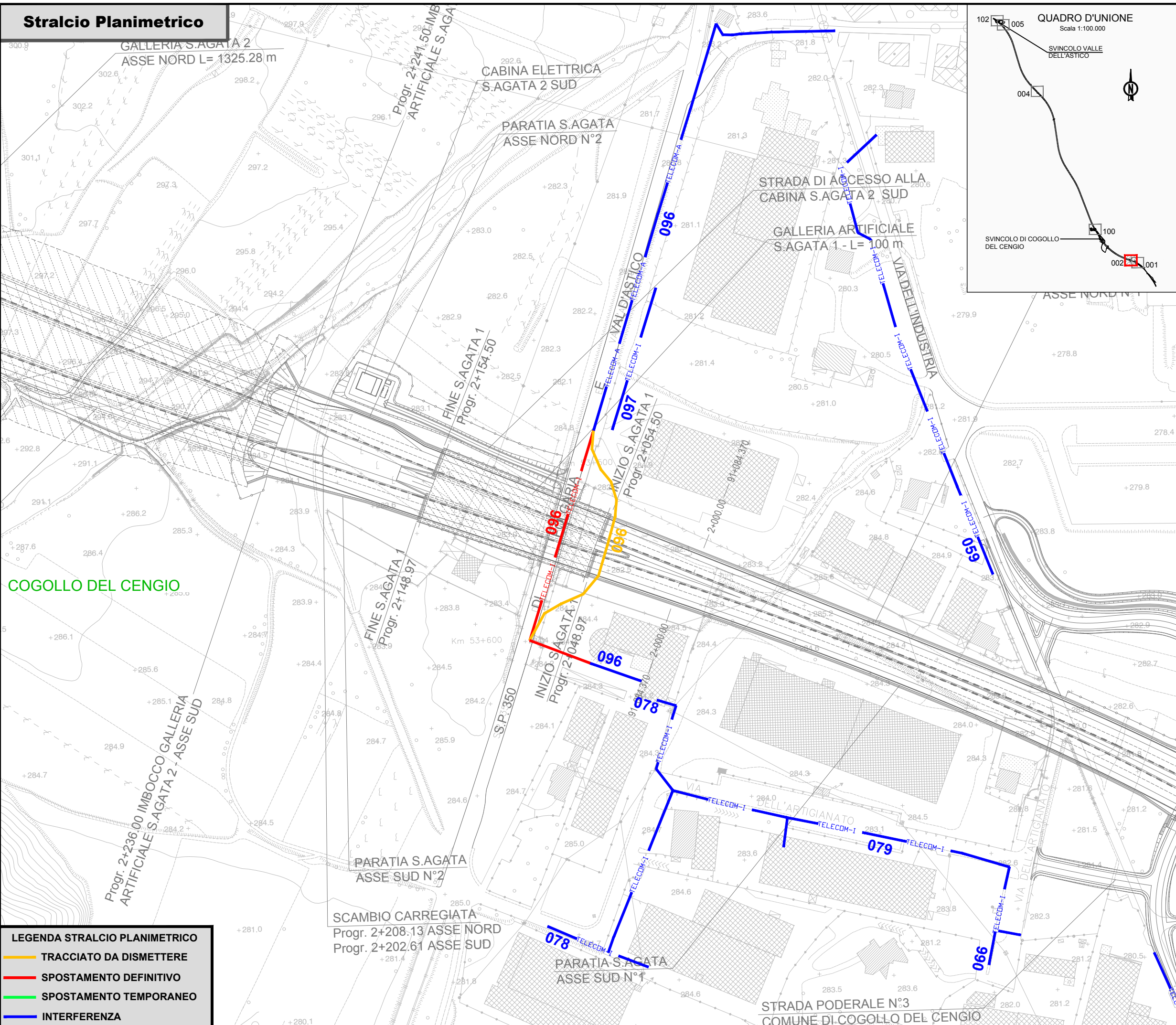


LEGENDA STRALCIO PLANIMETRICO	
—	TRACCIATO DA DISMETTERE
—	SPOSTAMENTO DEFINITIVO
—	SPOSTAMENTO TEMPORANEO
—	INTERFERENZA

AUTOSTRADA A31 NORD DELLA VALDASTICO		
DETTAGLIO INTERFERENZA TECNOLOGICA E RISOLUZIONE PREVISTA		
SCALA	1:2000	COMUNE DI COGOLLO DEL CENGIO
SCHEDA N° 002t TELECOM		
PROGRESSIVA KILOMETRICA 2+100		
GALLERIA S. AGATA		
ENTE GESTORE		
TELECOM ITALIA SPA		
DESCRIZIONE DELLE INFRASTRUTTURE INTERFERENTI PRESENTI		
INTERFERENZA N°	078	LINEA TELECOMUNICAZIONE IN RAME INTERRATA
INTERFERENZA N°	096	LINEA TELECOMUNICAZIONE IN RAME AEREA SU PALI
INTERFERENZA N°	097	LINEA TELECOMUNICAZIONE IN RAME INTERRATA
DESCRIZIONE DELLA RISOLUZIONE TECNICA DELL'INTERFERENZA		
INTERFERENZA N°	096	OPERAZIONI DI REALIZZAZIONE NUOVA LINEA AEREA TEMPORANEA SU PALI CON UNO SVILUPPO DI 170m, IN MODO DA BY-PASSARE LE AREE DI LAVORO.

INTERFERENZA N° 096	
INTERVENTO DI RISOLUZIONE TEMPORANEO	
IMPORTO TOTALE RISOLUZIONE	€ 1'228.02
MATERIALI	€ 1'228.02
MANODOPERA	
PROGETTAZIONE	
SPESE GENERALI	
TEMPISTICA DI RISOLUZIONE	
LAVORI	

Stralcio Planimetrico

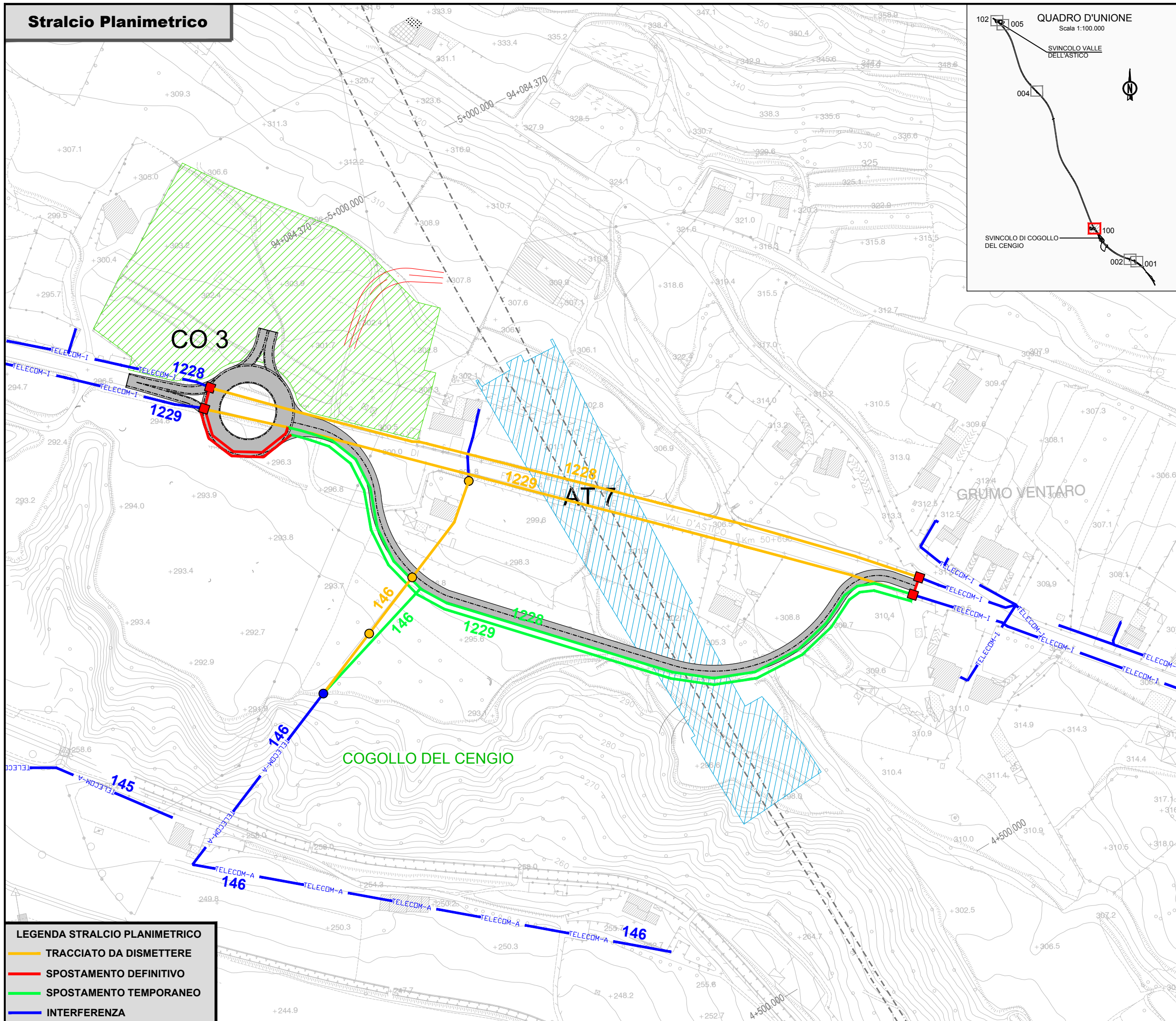


LEGENDA STRALCIO PLANIMETRICO	
—	TRACCIATO DA DISMETTERE
—	SPOSTAMENTO DEFINITIVO
—	SPOSTAMENTO TEMPORANEO
—	INTERFERENZA

AUTOSTRADA A31 NORD DELLA VALDASTICO	
DETTAGLIO INTERFERENZA TECNOLOGICA E RISOLUZIONE PREVISTA	
SCALA	1:2000 / COMUNE DI COGOLLO DEL CENGIO
SCHEDA N° 002d TELECOM	
PROGRESSIVA KILOMETRICA 2+100	
GALLERIA S. AGATA	
ENTE GESTORE	
TELECOM ITALIA SPA	
DESCRIZIONE DELLE INFRASTRUTTURE INTERFERENTI PRESENTI	
INTERFERENZA N°	078 LINEA TELECOMUNICAZIONE INTERRATA
INTERFERENZA N°	096 LINEA TELECOMUNICAZIONE IN RAME AEREA SU PALI
INTERFERENZA N°	097 LINEA TELECOMUNICAZIONE IN RAME INTERRATA
DESCRIZIONE DELLA RISOLUZIONE TECNICA DELL'INTERFERENZA	
INTERFERENZA N°	096 INTERVENTO DI POSA LINEA INTERRATA DEFINITIVA CON SVILUPPO DI 130m. ATTRAVERSO POSA IN OPERA DI UN TUBO IN PVC DIAM. 125, PASSANTE SULLA VIABILITA' SP350 VIA MARCO POLO E DISMISSIONE DELLA LINEA TEMPORANEA PRECEDENTEMENTE REALIZZATA.

INTERFERENZA N° 096	
INTERVENTO DI RISOLUZIONE DEFINITIVO	
IMPORTO TOTALE RISOLUZIONE	€ 1'228.02
MATERIALI	€ 1'228.02
MANODOPERA	
PROGETTAZIONE	
SPESE GENERALI	
TEMPISTICA DI RISOLUZIONE	
LAVORI	

Stralcio Planimetrico



LEGENDA STRALCIO PLANIMETRICO	
—	TRACCIATO DA DISMETTERE
—	SPOSTAMENTO DEFINITIVO
—	SPOSTAMENTO TEMPORANEO
—	INTERFERENZA

AUTOSTRADA A31 NORD DELLA VALDASTICO

DETTAGLIO INTERFERENZA TECNOLOGICA E RISOLUZIONE PREVISTA

SCALA 1:2000 COMUNE DI COGOLLO DEL CENGIO

SCHEDA N° 100t TELECOM

PROGRESSIVA KILOMETRICA 4+800

SVINCOLO DI COGOLLO DEL CENGIO

ENTE GESTORE

TELECOM ITALIA SPA

DESCRIZIONE DELLE INFRASTRUTTURE INTERFERENTI PRESENTI

INTERFERENZA N°	146	LINIA TELECOMUNICAZIONE IN RAME AEREA SU PALI
INTERFERENZA N°	1228	LINIA TELECOMUNICAZIONE IN RAME INTERRATA
INTERFERENZA N°	1229	LINIA TELECOMUNICAZIONE IN FIBRA INTERRATA

DESCRIZIONE DELLA RISOLUZIONE TECNICA DELL'INTERFERENZA

INTERFERENZA N°	146	OPERAZIONI DI REALIZZAZIONE NUOVA LINEA TEMPORANEA INTERRATA CON UNO SVILUPPO DI 80m. DISMISSIONE DELLA LINEA AEREA SU PALI ESISTENTE
INTERFERENZA N°	1228	OPERAZIONI DI REALIZZAZIONE DI DUE POZZETTI D'ISPEZIONE E CREAZIONE DI UNA NUOVA LINEA INTERRATA TEMPORANEA CON UNO SVILUPPO DI 460m LUNGO LA DEVIAZIONE PROVVISORIA DELLA S.P. 350 IN MODO DA BY-PASSARE LE AREE DI LAVORO.
INTERFERENZA N°	1229	OPERAZIONI DI REALIZZAZIONE DI DUE POZZETTI D'ISPEZIONE E CREAZIONE DI UNA NUOVA LINEA INTERRATA TEMPORANEA CON UNO SVILUPPO DI 460m LUNGO LA DEVIAZIONE PROVVISORIA DELLA S.P. 350 IN MODO DA BY-PASSARE LE AREE DI LAVORO.

INTERFERENZA N° 146-1228-1229

INTERVENTO DI RISOLUZIONE TEMPORANEO

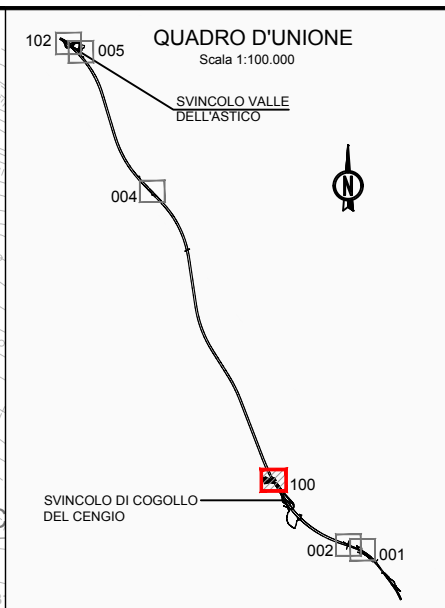
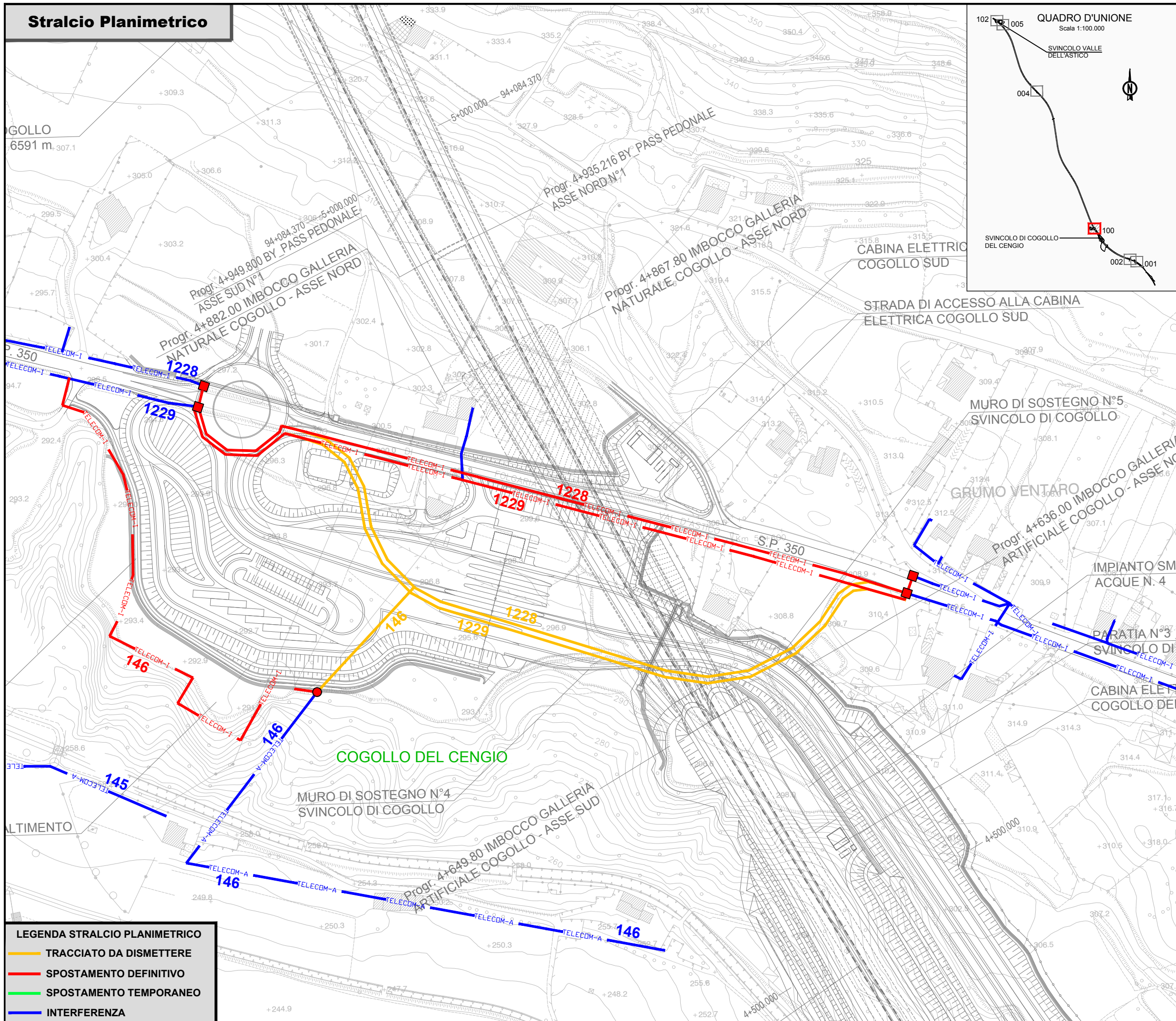
IMPORTO TOTALE RISOLUZIONE € 19'912.81

MATERIALI	
MANODOPERA	€ 19'912.81
PROGETTAZIONE	
SPESE GENERALI	

TEMPISTICA DI RISOLUZIONE

LAVORI	
--------	--

Stralcio Planimetrico



LEGENDA STRALCIO PLANIMETRICO	
—	TRACCIATO DA DISMETTERE
—	SPOSTAMENTO DEFINITIVO
—	SPOSTAMENTO TEMPORANEO
—	INTERFERENZA

AUTOSTRADA A31 NORD DELLA VALDASTICO

DETTAGLIO INTERFERENZA TECNOLOGICA E RISOLUZIONE PREVISTA		
SCALA	1:2000	COMUNE DI COGOLLO DEL CENGIO
SCHEDA N° 100d TELECOM		
PROGRESSIVA KILOMETRICA 4+800		
SVINCOLO DI COGOLLO DEL CENGIO		
ENTE GESTORE		

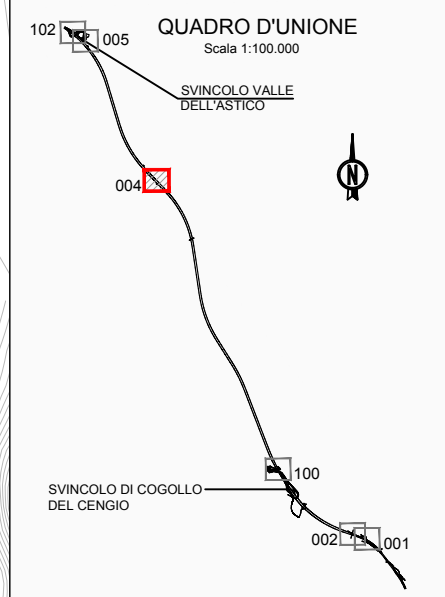
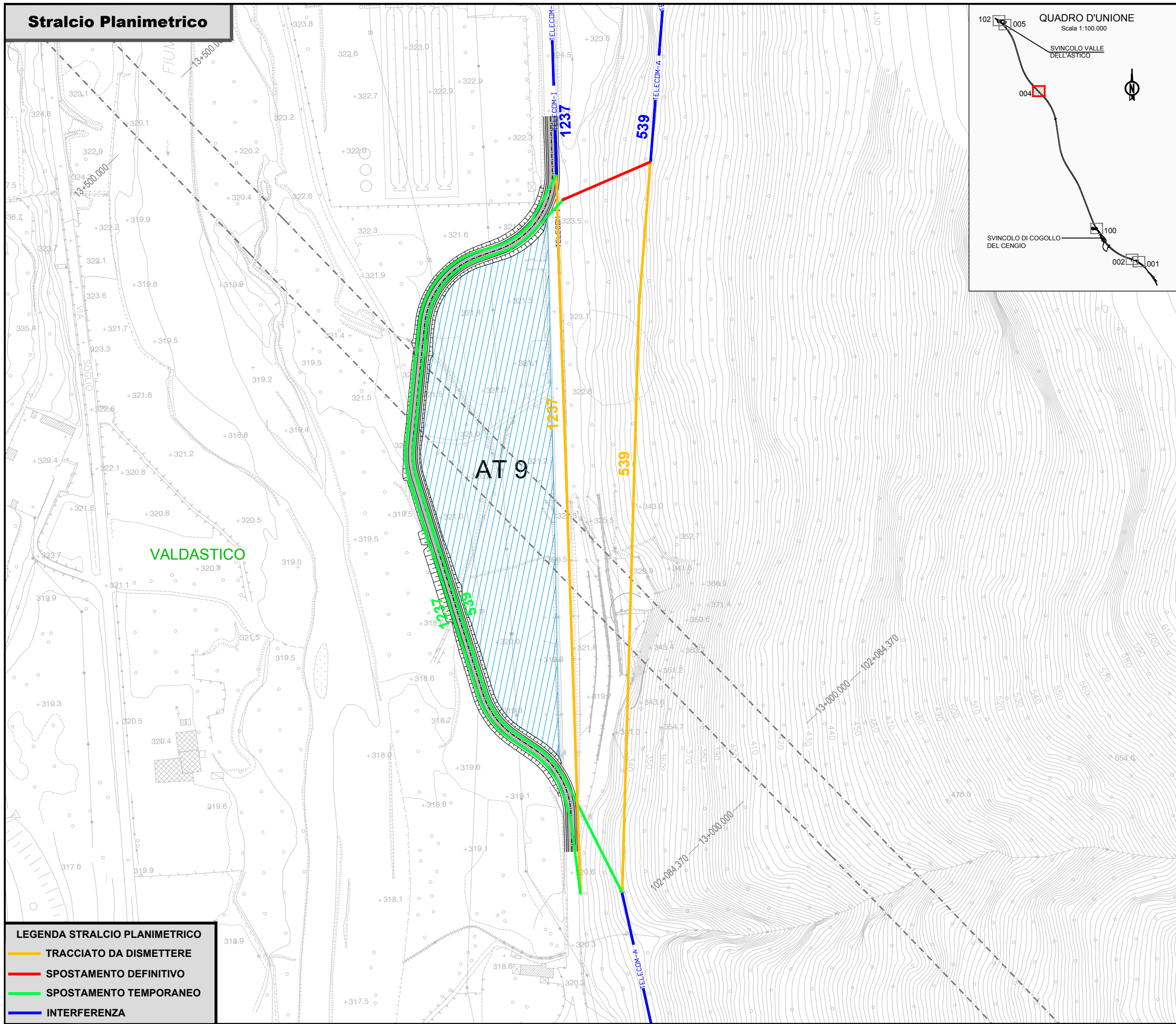
TELECOM ITALIA SPA

DESCRIZIONE DELLE INFRASTRUTTURE INTERFERENTI PRESENTI	
INTERFERENZA N°	146 LINEA TELECOMUNICAZIONE IN RAME AEREA SU PALI
INTERFERENZA N°	1228 LINEA TELECOMUNICAZIONE IN RAME INTERRATA
INTERFERENZA N°	1229 LINEA TELECOMUNICAZIONE IN FIBRA INTERRATA

DESCRIZIONE DELLA RISOLUZIONE TECNICA DELL'INTERFERENZA	
INTERFERENZA N°	146 OPERAZIONE DI REALIZZAZIONE NUOVA LINEA DEFINITIVA INTERRATA PER UNO SVILUPPO DI 330m. ATTRAVERSO POSA IN OPERA DI UN TUBO IN PVC DIAM. 125, IN POSIZIONE NON INTERFERENTE CON LO SVINCOLO DI PROGETTO. DISMISSIONE DELLA LINEA TEMPORANEA.
INTERFERENZA N°	1228 INTERVENTO DI POSA LINEA INTERRATA DEFINITIVA PER UNO SVILUPPO DI 360m. ATTRAVERSO POSA IN OPERA DI UN TUBO IN PVC DIAM. 125, PASSANTE SULLA NUOVA VIABILITA' LUNGO LA S.P. 350 E DISMISSIONE DELLA LINEA TEMPORANEA PRECEDENTEMENTE REALIZZATA.
INTERFERENZA N°	1229 INTERVENTO DI POSA LINEA INTERRATA DEFINITIVA PER UNO SVILUPPO DI 360m. ATTRAVERSO POSA IN OPERA DI UN TUBO IN PVC DIAM. 125, PASSANTE SULLA NUOVA VIABILITA' LUNGO LA S.P. 350 E DISMISSIONE DELLA LINEA TEMPORANEA PRECEDENTEMENTE REALIZZATA.

INTERFERENZA N° 146-1228-1229	
INTERVENTO DI RISOLUZIONE DEFINITIVO	
IMPORTO TOTALE RISOLUZIONE	€ 19'912,81
MATERIALI	€ 19'912,81
MANODOPERA	
PROGETTAZIONE	
SPESE GENERALI	
TEMPISTICA DI RISOLUZIONE	
LAVORI	

Stralcio Planimetrico



AUTOSTRADA A31 NORD DELLA VALDASTICO

DETTAGLIO INTERFERENZA TECNOLOGICA E RISOLUZIONE PREVISTA

SCALA 1:2000 | COMUNE DI VALDASTICO

SCHEDA N° 004t TELECOM

PROGRESSIVA KILOMETRICA 13+100

GALLERIA PEDESCALA - AT9

ENTE GESTORE

TELECOM ITALIA SPA

DESCRIZIONE DELLE INFRASTRUTTURE INTERFERENTI PRESENTI

INTERFERENZA N°	539	LINEA TELECOMUNICAZIONE IN RAME AEREA SU PALI
	1237	LINEA TELECOMUNICAZIONE IN FIBRA INTERRATA

DESCRIZIONE DELLA RISOLUZIONE TECNICA DELL'INTERFERENZA

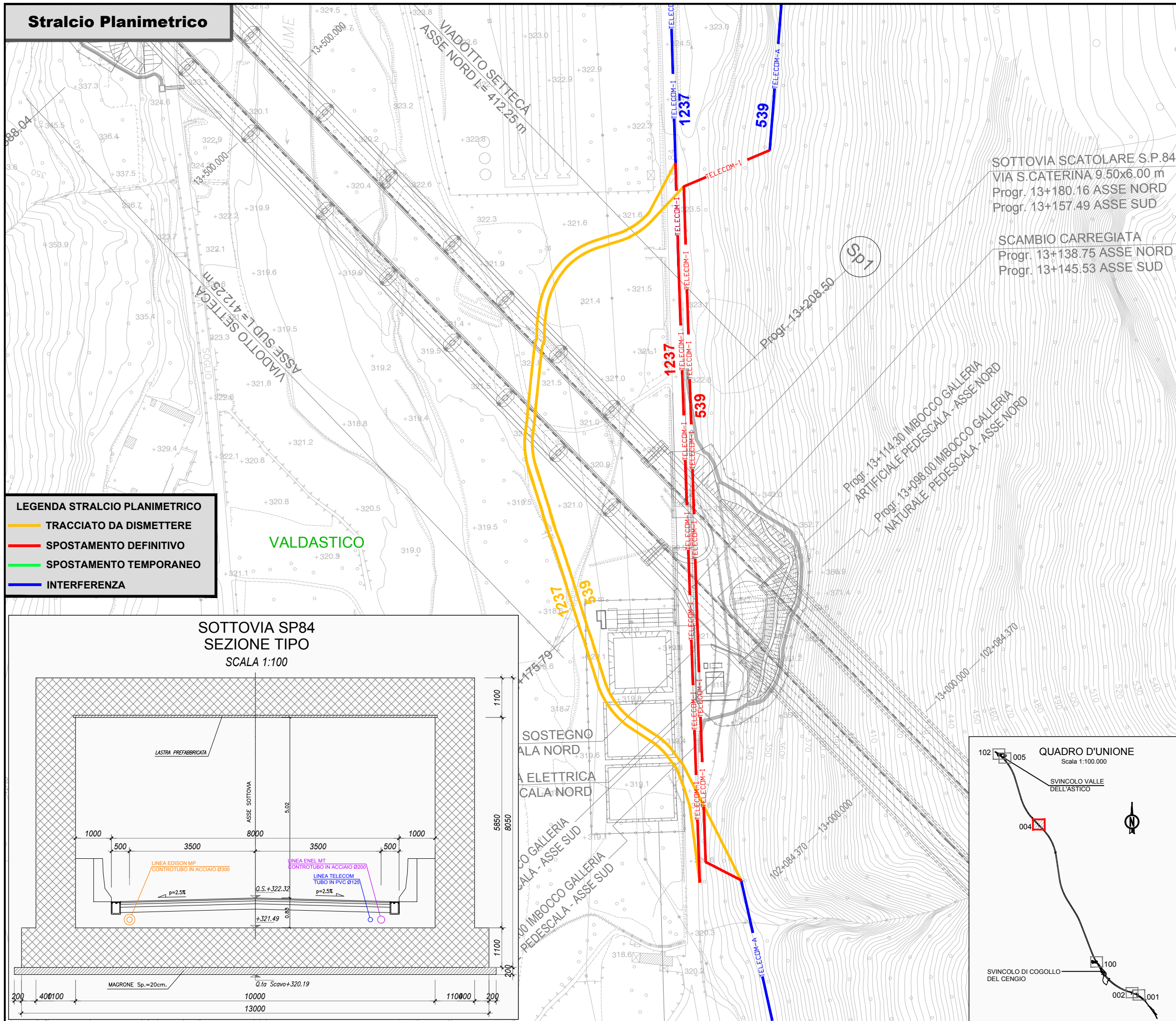
INTERFERENZA N°	539	OPERAZIONE DI REALIZZAZIONE NUOVA LINEA INTERRATA TEMPORANEA PER UNO SVILUPPO DI 500m. LUNGO LA DEVIAZIONE PROVVISORIA DELLA VIABILITA' ESISTENTE IN MODO DA BY-PASSARE LE AREE DI LAVORO.
	1237	OPERAZIONE DI REALIZZAZIONE NUOVA LINEA INTERRATA TEMPORANEA PER UNO SVILUPPO DI 450m. LUNGO LA DEVIAZIONE PROVVISORIA DELLA VIABILITA' ESISTENTE IN MODO DA BY-PASSARE LE AREE DI LAVORO.

LEGENDA STRALCIO PLANIMETRICO

- TRACCIATO DA DISMETTERE
- SPOSTAMENTO DEFINITIVO
- SPOSTAMENTO TEMPORANEO
- INTERFERENZA

INTERFERENZA N° 539-1237	
INTERVENTO DI RISOLUZIONE TEMPORANEO	
IMPORTO TOTALE RISOLUZIONE	€ 51'946.81
MATERIALI	€ 51'946.81
MANODOPERA	
PROGETTAZIONE	
SPESE GENERALI	
TEMPISTICA DI RISOLUZIONE	
LAVORI	

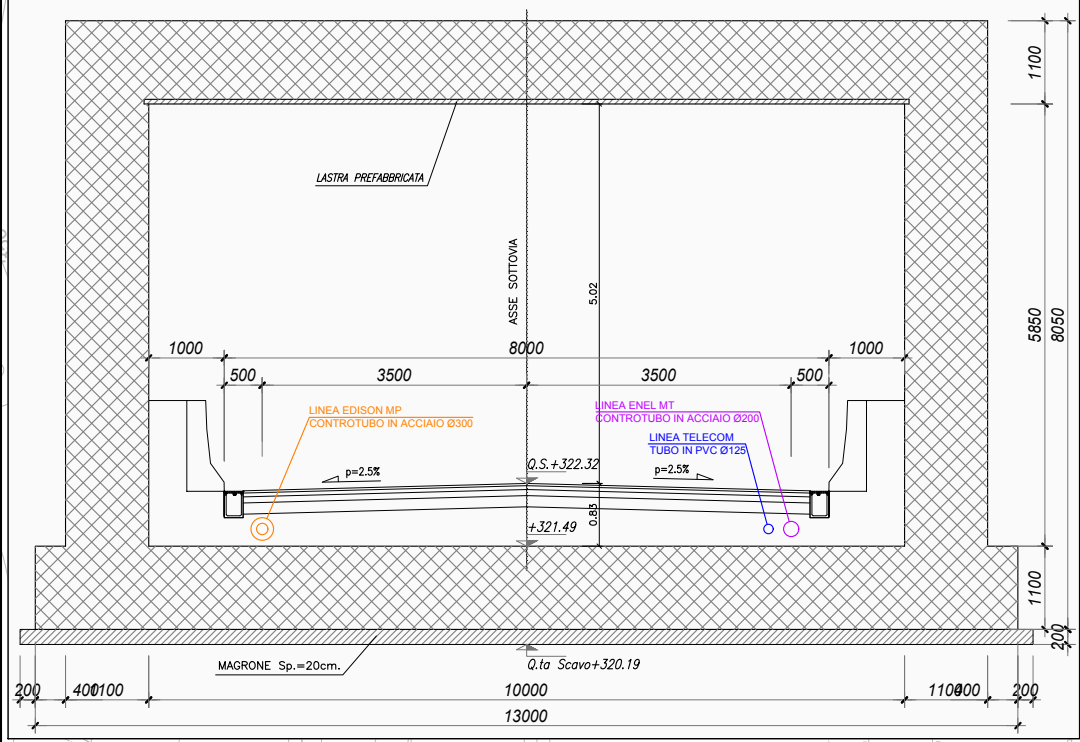
Stralcio Planimetrico



LEGENDA STRALCIO PLANIMETRICO

- TRACCIATO DA DISMETTERE
- SPOSTAMENTO DEFINITIVO
- SPOSTAMENTO TEMPORANEO
- INTERFERENZA

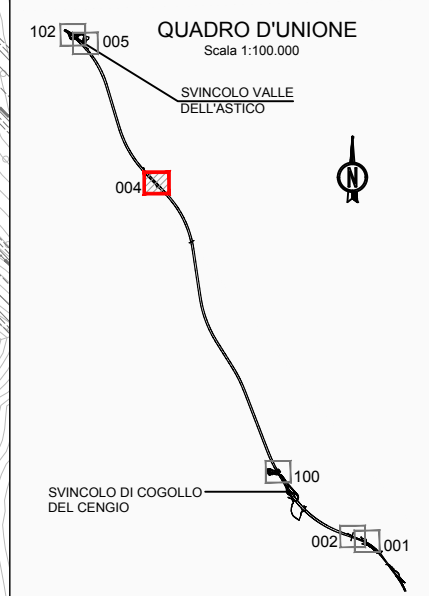
SOTTOVIA SP84 SEZIONE TIPO
SCALA 1:100



SOTTOVIA SCATOLARE S.P.84
VIA S.CATERINA 9.50x6.00 m
Progr. 13+180.16 ASSE NORD
Progr. 13+157.49 ASSE SUD

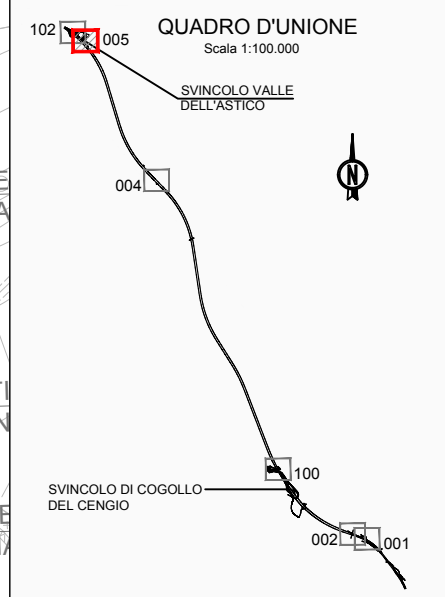
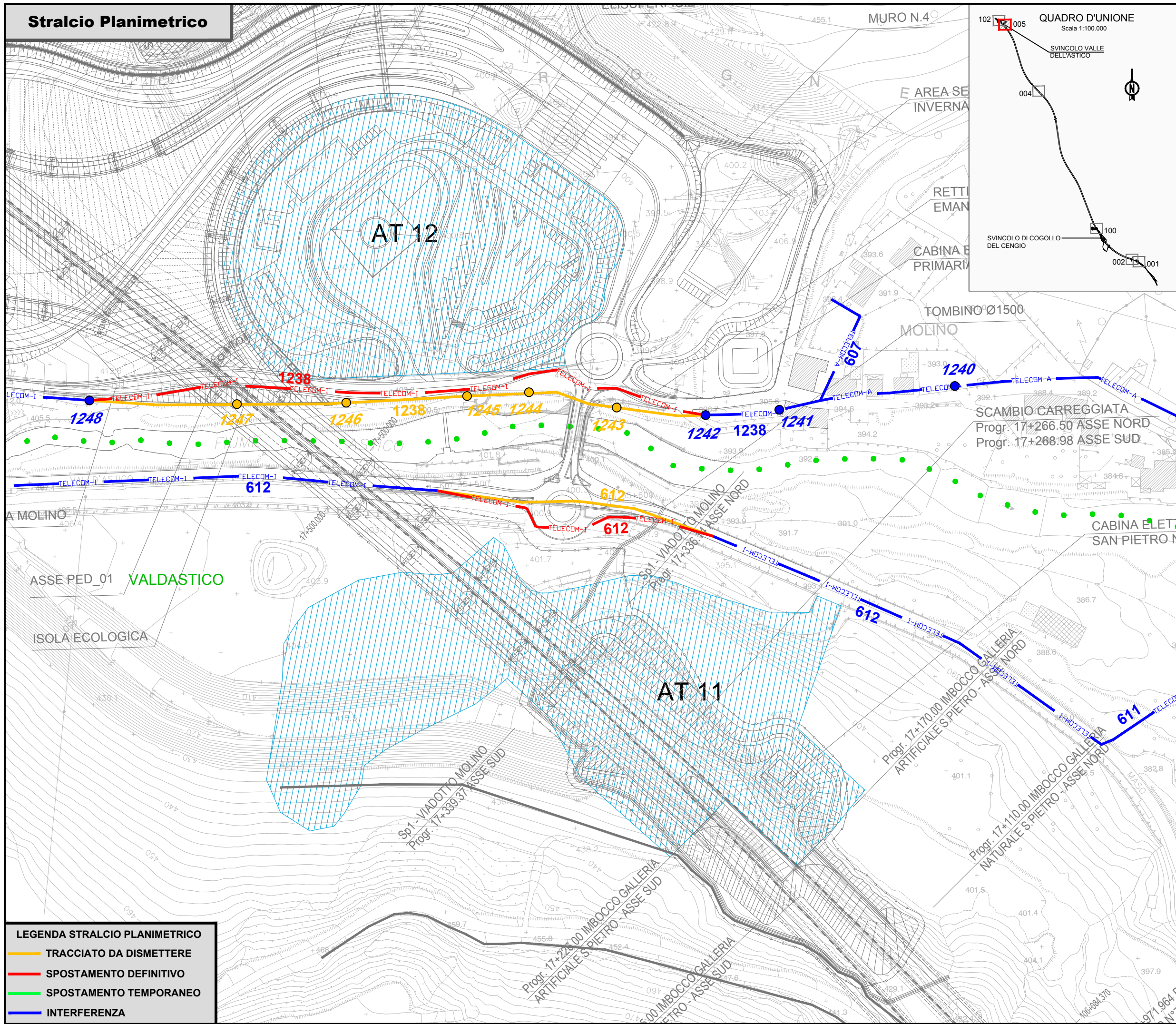
SCAMBIO CARREGIATA
Progr. 13+138.75 ASSE NORD
Progr. 13+145.53 ASSE SUD

AUTOSTRADA A31 NORD DELLA VALDASTICO	
DETTAGLIO INTERFERENZA TECNOLOGICA E RISOLUZIONE PREVISTA	
SCALA	1:2000 COMUNE DI VALDASTICO
SCHEDA N° 004d TELECOM	
PROGRESSIVA KILOMETRICA 13+100	
GALLERIA PEDESCALE - AT9	
ENTE GESTORE	
TELECOM ITALIA SPA	
DESCRIZIONE DELLE INFRASTRUTTURE INTERFERENTI PRESENTI	
INTERFERENZA N°	539 LINEA TELECOMUNICAZIONE IN RAME AEREA SU PALI
	1237 LINEA TELECOMUNICAZIONE IN FIBRA INTERRATA
DESCRIZIONE DELLA RISOLUZIONE TECNICA DELL'INTERFERENZA	
INTERFERENZA N°	539 INTERVENTO DI POSA LINEA INTERRATA DEFINITIVA PER UNO SVILUPPO DI 450m, ATTRAVERSO POSA IN OPERA DI UN TUBO IN PVC DIAM. 125, PASSANTE SULLA NUOVA VIABILITA' E DISMISSIONE DELLA LINEA TEMPORANEA PRECEDENTEMENTE REALIZZATA.
	1237 INTERVENTO DI POSA LINEA INTERRATA DEFINITIVA PER UNO SVILUPPO DI 400m, ATTRAVERSO POSA IN OPERA DI UN TUBO IN PVC DIAM. 125, PASSANTE SULLA NUOVA VIABILITA' E DISMISSIONE DELLA LINEA TEMPORANEA PRECEDENTEMENTE REALIZZATA.



INTERFERENZA N° 539-1237	
INTERVENTO DI RISOLUZIONE DEFINITIVO	
IMPORTO TOTALE RISOLUZIONE	€ 44'710.81
MATERIALI	€ 44'710.81
MANODOPERA	
PROGETTAZIONE	
SPESE GENERALI	
TEMPISTICA DI RISOLUZIONE	
LAVORI	

Stralcio Planimetrico

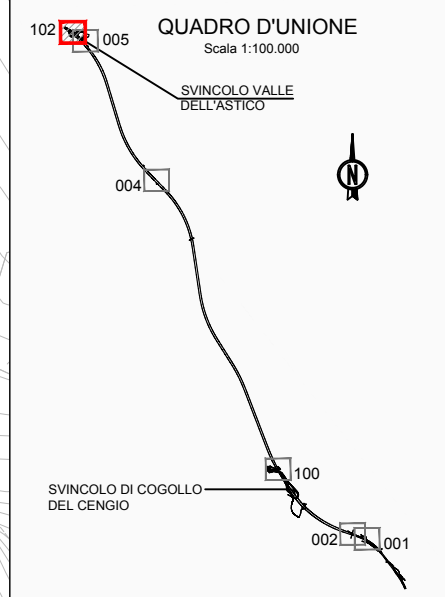
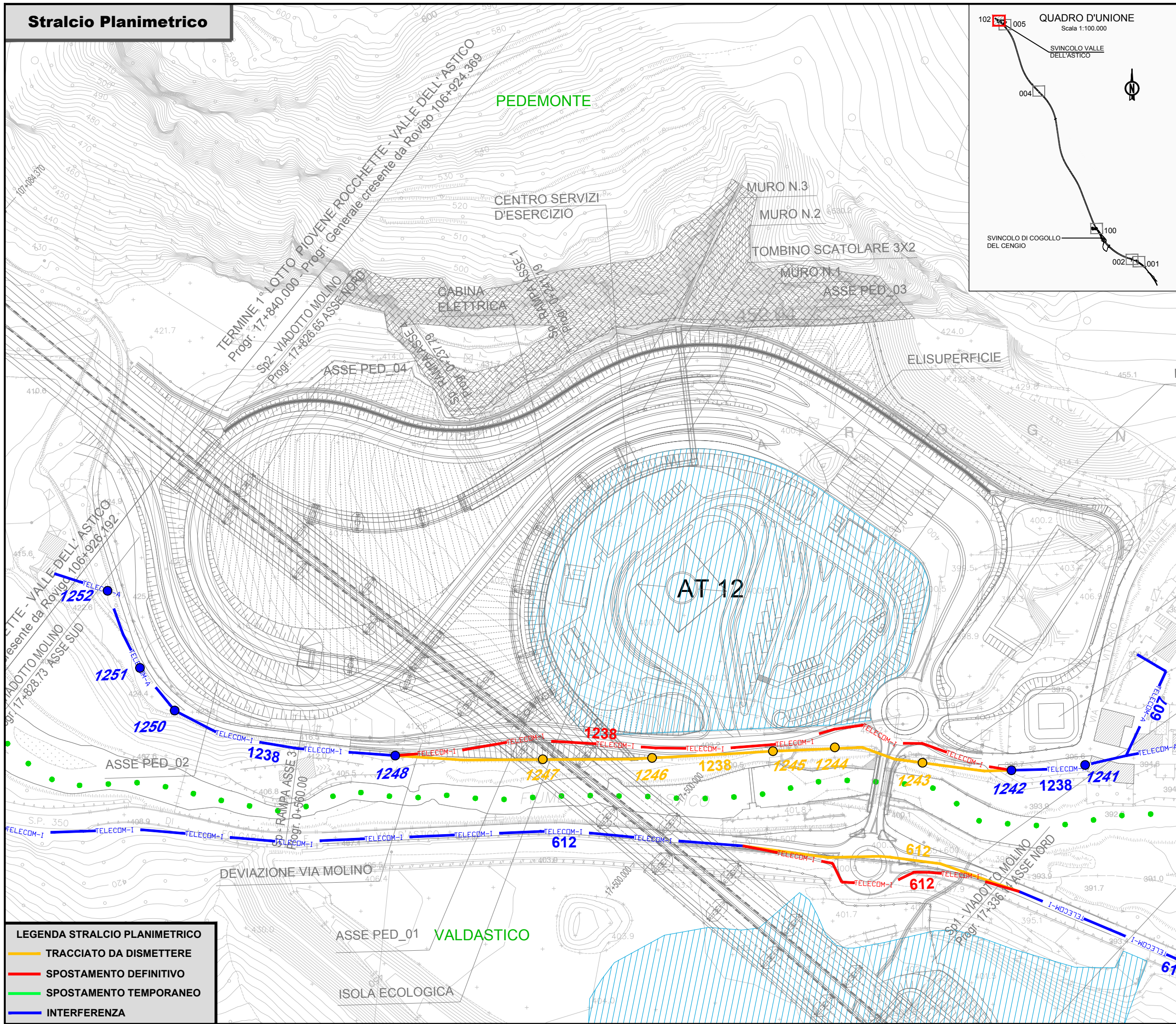


AUTOSTRADA A31 NORD DELLA VALDASTICO		
DETTAGLIO INTERFERENZA TECNOLOGICA E RISOLUZIONE PREVISTA		
SCALA	1:2000	COMUNE DI LASTEBASSE-PEDEMONTE
SCHEDA N° 005 TELECOM		
PROGRESSIVA KILOMETRICA 17+400		
SVINCOLO DI PEDEMONTE		
ENTE GESTORE		
TELECOM ITALIA SPA		
DESCRIZIONE DELLE INFRASTRUTTURE INTERFERENTI PRESENTI		
INTERFERENZA N°	612 LINEA TELECOMUNICAZIONE IN RAME INTERRATA	
DESCRIZIONE DELLA RISOLUZIONE TECNICA DELL'INTERFERENZA		
INTERFERENZA N°	612 INTERVENTO DI POSA LINEA INTERRATA DEFINITIVA PER UNO SVILUPPO DI 170m, ATTRAVERSO POSA IN OPERA DI UN TUBO IN PVC DIAM. 125, PASSANTE SULLA NUOVA VIABILITA' DI PROGETTO.	

LEGENDA STRALCIO PLANIMETRICO	
—	TRACCIATO DA DISMETTERE
—	SPOSTAMENTO DEFINITIVO
—	SPOSTAMENTO TEMPORANEO
—	INTERFERENZA

INTERFERENZA N° 612	
INTERVENTO DI RISOLUZIONE DEFINITIVO	
IMPORTO TOTALE RISOLUZIONE	€ 16'924.69
MATERIALI	
MANODOPERA	€ 16'924.69
PROGETTAZIONE	
SPESE GENERALI	
TEMPISTICA DI RISOLUZIONE	
LAVORI	

Stralcio Planimetrico



LEGENDA STRALCIO PLANIMETRICO	
—	TRACCIATO DA DISMETTERE
—	SPOSTAMENTO DEFINITIVO
—	SPOSTAMENTO TEMPORANEO
—	INTERFERENZA

AUTOSTRADA A31 NORD DELLA VALDASTICO	
DETTAGLIO INTERFERENZA TECNOLOGICA E RISOLUZIONE PREVISTA	
SCALA	1:2000 COMUNE DI LASTEBASSE-PEDEMONTE
SCHEDA N° 102 TELECOM	
PROGRESSIVA KILOMETRICA 17+600	
SVINCOLO DI PEDEMONTE	
ENTE GESTORE	
TELECOM ITALIA SPA	
DESCRIZIONE DELLE INFRASTRUTTURE INTERFERENTI PRESENTI	
INTERFERENZA N°	1238 LINEA TELECOMUNICAZIONE IN RAME AEREA SU PALI
DESCRIZIONE DELLA RISOLUZIONE TECNICA DELL'INTERFERENZA	
INTERFERENZA N°	1238 INTERVENTO DI POSA LINEA INTERRATA DEFINITIVA DAL PALO 1242 AL 1248, PER UNO SVILUPPO DI 360m, ATTRAVERSO POSA IN OPERA DI UN TUBO IN PVC DIAM. 125, PASSANTE SULLA NUOVA VIABILITA' DI PROGETTO E CONSEQUENTE DISMISSIONE DEI PALI DAL 1243 AL 1247.

INTERFERENZA N° 1238	
INTERVENTO DI RISOLUZIONE DEFINITIVO	
IMPORTO TOTALE RISOLUZIONE	€ 11'597.53
MATERIALI	€ 11'597.53
MANODOPERA	
PROGETTAZIONE	
SPESE GENERALI	
TEMPISTICA DI RISOLUZIONE	
LAVORI	