

AUTOSTRADA VALDASTICO A31 NORD

1° LOTTO

Provincia di Roccapietra - Vall d'Astico

PROGETTO DEFINITIVO

CUP G21B1 30006 60005
BS B25.A31N.L1
COMMESSA J16L1

COMMITTENTE



S.p.A. AUTOSTRADA BRESCIA VERONA VICENZA PADOVA
Area Costruzioni Autostradali

CAPO COMMESSA
PER LA PROGETTAZIONE
Dott. Ing. Gabriella Costantini

PRESTATORE DI SERVIZI:
CONSORZIO RAETIA




RAPPRESENTANTE: Dott. Ing. Alberto Scocozza

RESPONSABILE DELL'INTEGRAZIONE
TRA LE PRESTAZIONI SPECIALISTICHE:
Dott. Ing. Andrea Regino



PROGETTAZIONE:

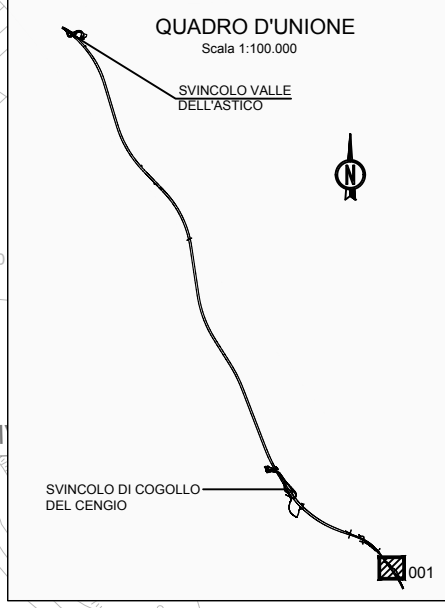
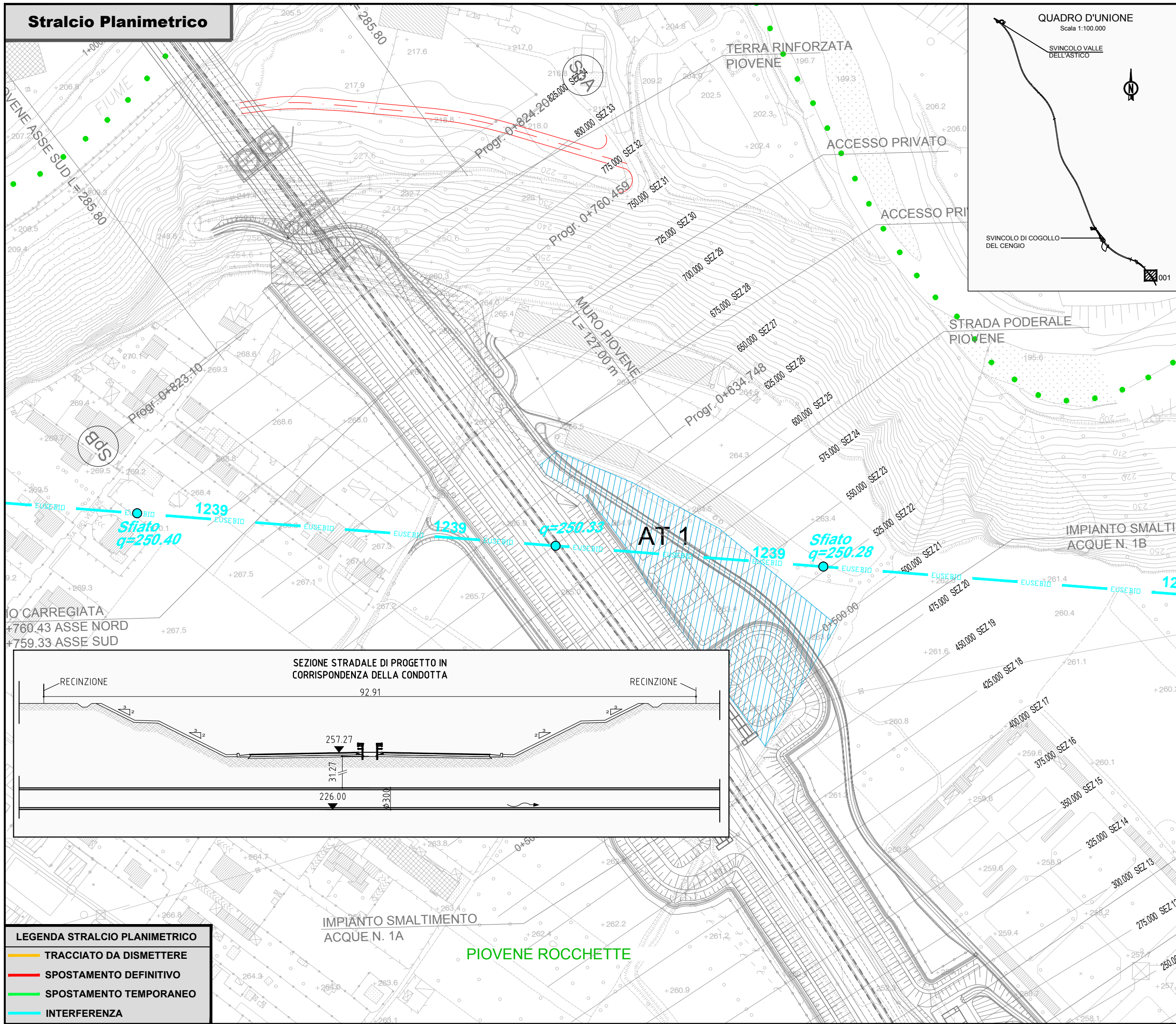


ELABORATO: INTERFERENZE
PROPOSTE DI RISOLUZIONE
SCHEDE DI RISOLUZIONE - EUSEBIO GROUP

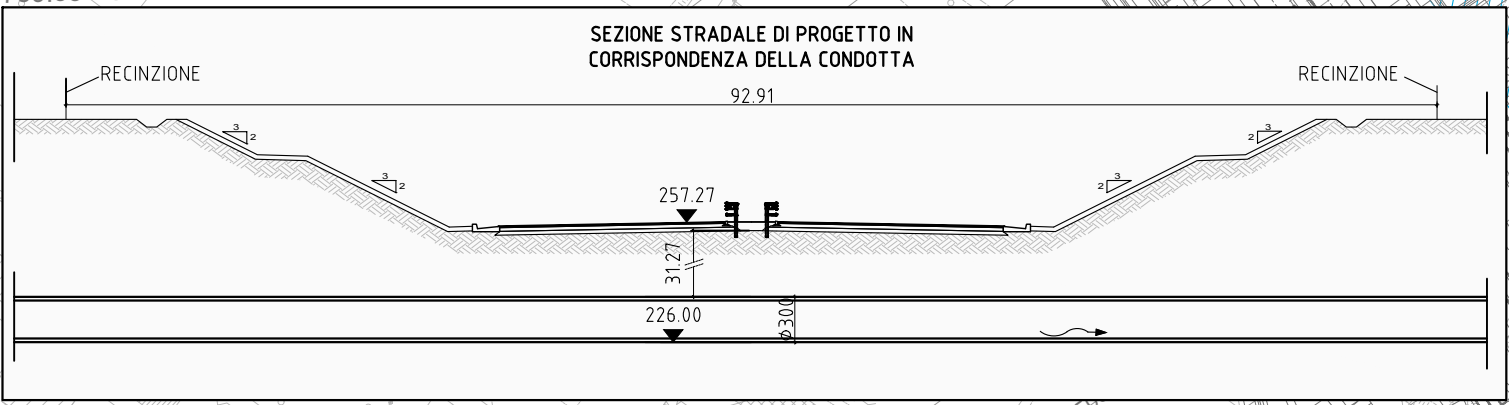
Progetto R
15 03 01 008 02

R	Data	Descrizione	Redatto	Controllo	Approvato	SCALA: 1:2.000
00	MARZO 2017	PRIMA EMISSIONE	G. BROGINI	M. SORGE	S. POSSATI	NOME FILE: J16L1_15_03_01_008_0101_OPD_02.dwg
01	GIUGNO 2017	REVISIONE PER ADEGUAMENTO CARTIGLIO	G. BROGINI	M. SORGE	S. POSSATI	CM. PROGR. FG. LIV. REV. J16L1_15_03_01_008_0101_OPD_02
02	LUGLIO 2017	RECEPIMENTO OSSERVAZIONI	G. BROGINI	M. SORGE	S. POSSATI	

Stralcio Planimetrico



AUTOSTRADA A31 NORD DELLA VALDASTICO		
DETTAGLIO INTERFERENZA TECNOLOGICA E RISOLUZIONE PREVISTA		
SCALA	1:2000	COMUNE DI PIOVENE ROCCHETTE
SCHEDA N° 001 EUSEBIO		
PROGRESSIVA KILOMETRICA 0+600		
ENTE GESTORE		
EUSEBIO GROUP		
DESCRIZIONE DELLE INFRASTRUTTURE INTERFERENTI PRESENTI		
INTERFERENZA N°	1239	CONDOTTA IDRAULICA DIAM. 3000
DESCRIZIONE DELLA RISOLUZIONE TECNICA DELL'INTERFERENZA		
INTERFERENZA N°	1239	NON E' NECESSARIA LA RISOLUZIONE



LEGENDA STRALCIO PLANIMETRICO	
—	TRACCIATO DA DISMETTERE
- - -	SPOSTAMENTO DEFINITIVO
- - -	SPOSTAMENTO TEMPORANEO
—	INTERFERENZA

IMPIANTO SMALTIMENTO ACQUE N. 1A
PIOVENE ROCCHETTE