

# AUTOSTRADA VALDASTICO A31 NORD

## 1° LOTTO Piovene Rocchette - Valle dell'Astico

### PROGETTO DEFINITIVO

CUP	G21B1 30006 60005
WBS	B25.A31N.L1
COMMESSA	J16L1

**COMMITTENTE**



S.p.A. AUTOSTRADA BRESCIA VERONA VICENZA PADOVA  
 Area Costruzioni Autostradali

CAPO COMMESSA  
 PER LA PROGETTAZIONE  
 Dott. Ing. Gabriella Costantini

PRESTATORE DI SERVIZI:  
**CONSORZIO RAETIA**



RAPPRESENTANTE: Dott. Ing. Alberto Scotti


RESPONSABILE DELL'INTEGRAZIONE  
 TRA LE PRESTAZIONI SPECIALISTICHE:  
 Technital S.p.A. - Dott. Ing. Andrea Renzo



PROGETTAZIONE:



Il Responsabile  
 Dott. Ing. Stefano Luca Possati



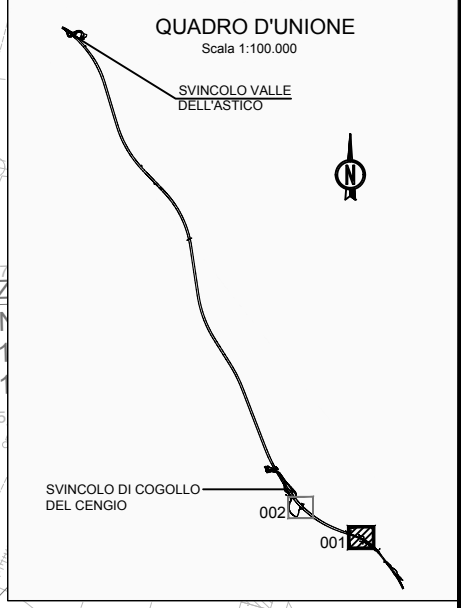
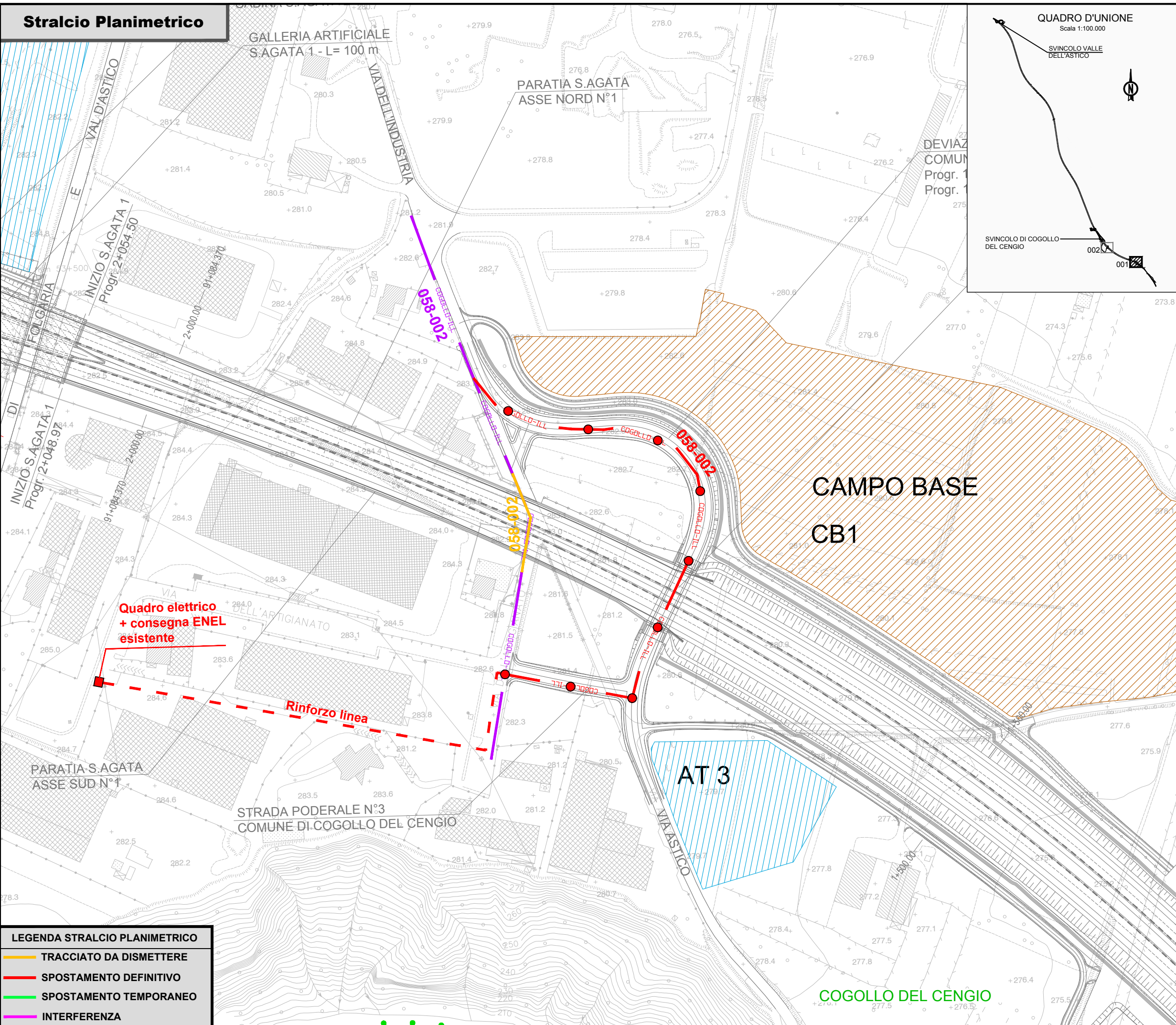
ELABORATO: **INTERFERENZE  
 PROPOSTE DI RISOLUZIONE  
 SCHEDE DI RISOLUZIONE - COMUNE DI COGOLLO DEL CENGIO**

Progressivo	Rev.
<b>15 03 01 009 02</b>	

Rev.	Data	Descrizione	Redazione	Controllo	Approvazione	SCALA:
00	MARZO 2017	PRIMA EMISSIONE	G. BROGINI	M. SORGE	S. POSSATI	1:2.000
01	GIUGNO 2017	REVISIONE PER ADEGUAMENTO CARTIGLIO	G. BROGINI	M. SORGE	S. POSSATI	NOME FILE: J16L1_15_03_01_009_0101_0PD_02.dwg
02	LUGLIO 2017	RECEPIMENTO OSSERVAZIONI	G. BROGINI	M. SORGE	S. POSSATI	
						CM.    PROGR.                    FG.    LIV.    REV. <b>J16L1_15_03_01_009_0101_0PD_02</b>



# Stralcio Planimetrico



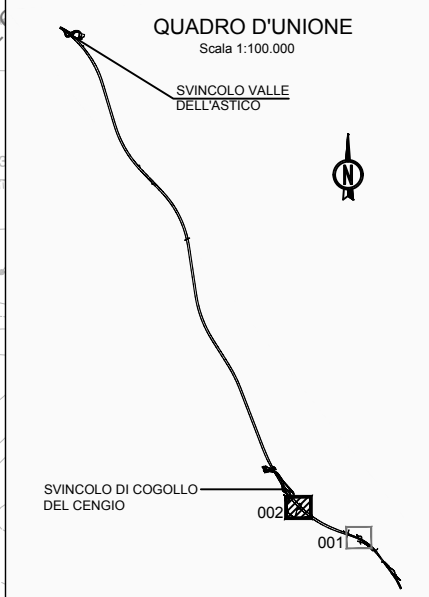
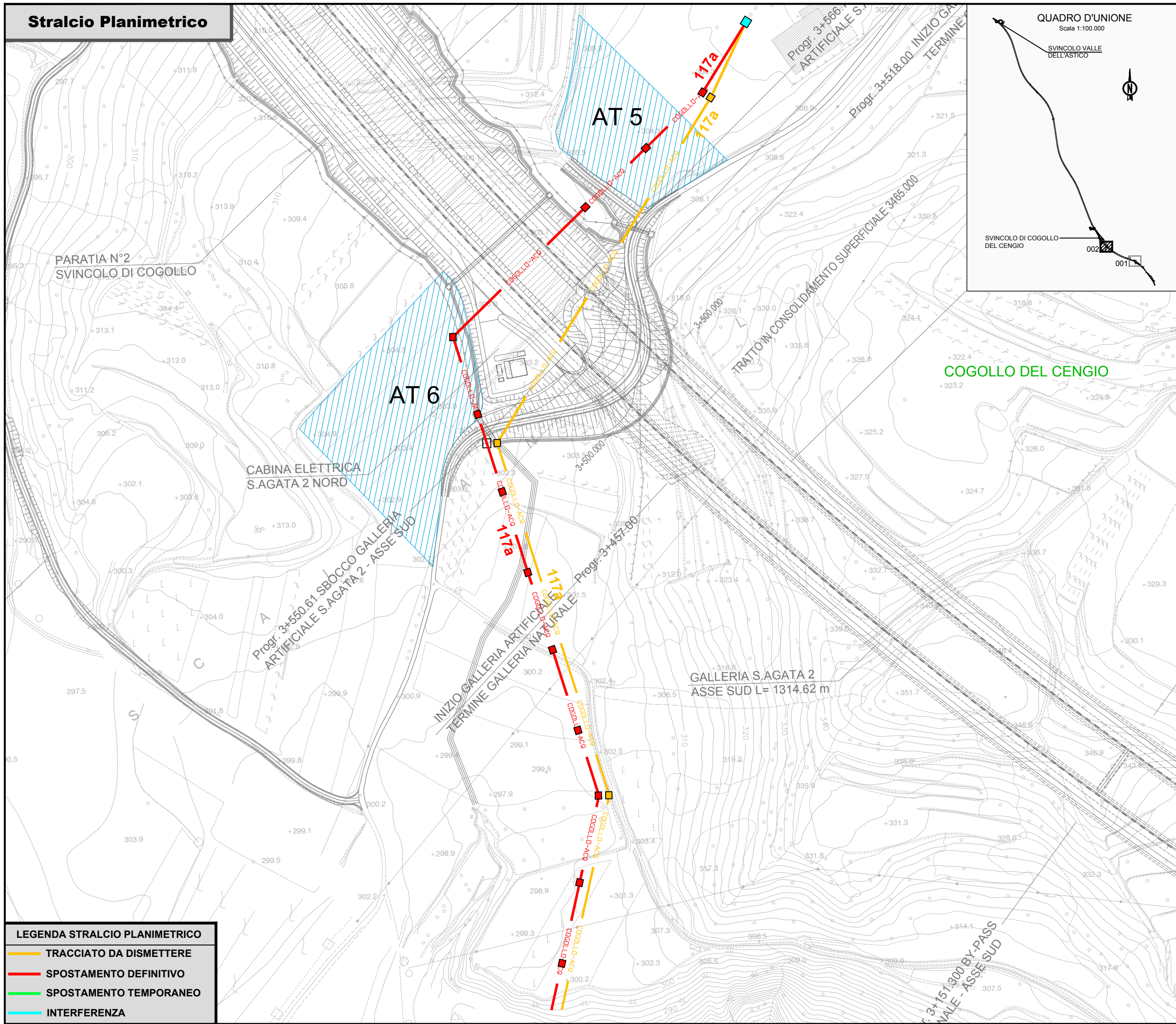
LEGENDA STRALCIO PLANIMETRICO	
<span style="color: yellow;">—</span>	TRACCIATO DA DISMETTERE
<span style="color: red;">—</span>	SPOSTAMENTO DEFINITIVO
<span style="color: green;">—</span>	SPOSTAMENTO TEMPORANEO
<span style="color: pink;">—</span>	INTERFERENZA

<b>AUTOSTRADA A31 NORD DELLA VALDASTICO</b>		
DETTAGLIO INTERFERENZA TECNOLOGICA E RISOLUZIONE PREVISTA		
SCALA	1:2000	COMUNE DI COGOLLO DEL CENGIO
<b>SCHEDA N° 001</b>		
<b>COMUNE DI COGOLLO DEL CENGIO</b>		
PROGRESSIVA KILOMETRICA 1+750		
TRINCEA STRADALE - CAMPO BASE 01		
ENTE GESTORE		
<b>COMUNE DI COGOLLO DEL CENGIO</b>		
DESCRIZIONE DELLE INFRASTRUTTURE INTERFERENTI PRESENTI		
INTERFERENZA N°	<b>058-002</b>	LINEA ELETTRICA BASSA TENSIONE - ALIMENTAZIONE ILLUMINAZIONE PUBBLICA
DESCRIZIONE DELLA RISOLUZIONE TECNICA DELL'INTERFERENZA		
INTERFERENZA N°	<b>058-002</b>	DISMISSIONE DELLA LINEA E DEI PALI INTERFERENTI CON LE AREE DI LAVORO. AD OPERE ULTIME VERRE' RIPOSIZIONATA IDONEA LINEA DI ALIMENTAZIONE PER UNO SVILUPPO DI 350m COMPRESA DI CORPI ILLUMINANTI SULLA NUOVA VIABILITA'.

<b>INTERFERENZA N° 058-002</b>	
INTERVENTO DI RISOLUZIONE DEFINITIVO	
<b>IMPORTO TOTALE RISOLUZIONE</b>	<b>€ 75'000.00</b>
MATERIALI	€ 75'000.00
MANODOPERA	
PROGETTAZIONE	
SPESE GENERALI	
TEMPISTICA DI RISOLUZIONE	
LAVORI	



# Stralcio Planimetrico



LEGENDA STRALCIO PLANIMETRICO	
<span style="color: yellow;">—</span>	TRACCIATO DA DISMETTERE
<span style="color: red;">—</span>	SPOSTAMENTO DEFINITIVO
<span style="color: green;">—</span>	SPOSTAMENTO TEMPORANEO
<span style="color: cyan;">—</span>	INTERFERENZA

<b>AUTOSTRADA A31 NORD DELLA VALDASTICO</b>		
DETTAGLIO INTERFERENZA TECNOLOGICA E RISOLUZIONE PREVISTA		
SCALA	1:2000	COMUNE DI COGOLLO DEL CENGIO
<b>SCHEDA N° 002</b>		
<b>COMUNE DI COGOLLO DEL CENGIO</b>		
PROGRESSIVA KILOMETRICA 3+600		
TRINCEA STRADALE - AREE TECNICHE 05 E 06		
ENTE GESTORE		
<b>COMUNE DI COGOLLO DEL CENGIO</b>		
DESCRIZIONE DELLE INFRASTRUTTURE INTERFERENTI PRESENTI		
INTERFERENZA N°	117a LINEA DI SMALTIMENTO ACQUE METEORICHE DN800	
DESCRIZIONE DELLA RISOLUZIONE TECNICA DELL'INTERFERENZA		
INTERFERENZA N°	117a REALIZZAZIONE NUOVA CONDOTTA DN1500 IN PEAD CON SVILUPPO DI 680m E 12 NUOVI POZZETTI DI ISPEZIONE. ATTRAVERSAMENTO DELL'AUTOSTRADA DI PROGETTO TRAMITE SIFONE.	

INTERFERENZA N° 117a	
INTERVENTO DI RISOLUZIONE DEFINITIVO	
IMPORTO TOTALE RISOLUZIONE	€ 1'000'000.00
MATERIALI	€ 1'000'000.00
MANODOPERA	
PROGETTAZIONE	
SPESE GENERALI	
TEMPISTICA DI RISOLUZIONE	
LAVORI	0