

AUTOSTRADA VALDASTICO A31 NORD

1° LOTTO

Piovene Rocchette - Valle dell'Astico

PROGETTO DEFINITIVO

CUP G21B1 30006 60005
WBS B25.A31N.L1
COMMESSA J16L1

COMMITTENTE



S.p.A. AUTOSTRADA BRESCIA VERONA VICENZA PADOVA
Area Costruzioni Autostradali

CAPO COMMESSA
PER LA PROGETTAZIONE
Dott. Ing. Gabriella Costantini

PRESTATORE DI SERVIZI:
CONSORZIO RAETIA



RAPPRESENTANTE: Dott. Ing. Alberto Scotti

RESPONSABILE DELL'INTERMEDIAZIONE
TRA LE PARTI STABILIMENTI SPECIALISTICHE:
Technital S.p.A. - Dott. Ing. Andrea Renso



PROGETTAZIONE:
ITALCONSULT



Il Responsabile:
Ing. Giovanni Mondello

ELABORATO: **STUDIO DI IMPATTO AMBIENTALE**
Quadro di riferimento ambientale
Rumore
Schede censimento ricettori

Progressivo Rev.
05 04 06 001 02

Rev.	Data	Descrizione	Redazione	Controllo	Approvazione	SCALA:
00	APRILE 2017	PRIMA EMISSIONE	ITALCONSULT A.TRIVELLATO	ITALCONSULT U.LUGLI	ITALCONSULT G.MONDELLO	NOME FILE: J16L1_050406001_0101_OPD_02_COP.DWG
01	GIUGNO 2017	REVISIONE PER VERIFICA	ITALCONSULT - A.TRIVELLATO	U.LUGLI	G.MONDELLO	CM. PROGR. FG. LIV. REV.
02	LUGLIO 2017	RECEPIMENTO OSSERVAZIONI	ITALCONSULT - A.TRIVELLATO	U.LUGLI	G.MONDELLO	J16L1_05_04_06_001_0101_OPD_02

AUTOSTRADA A31 TRENTO-ROVIGO

TRONCO TRENTO - VALDASTICO - PIOVENE ROCCHETTE - 1° LOTTO FUNZIONALE



Svincoli ed opere connesse

Tronco Autostradale Valdastico Nord

Monitoraggio Acustico Ante Operam - censimento recettori

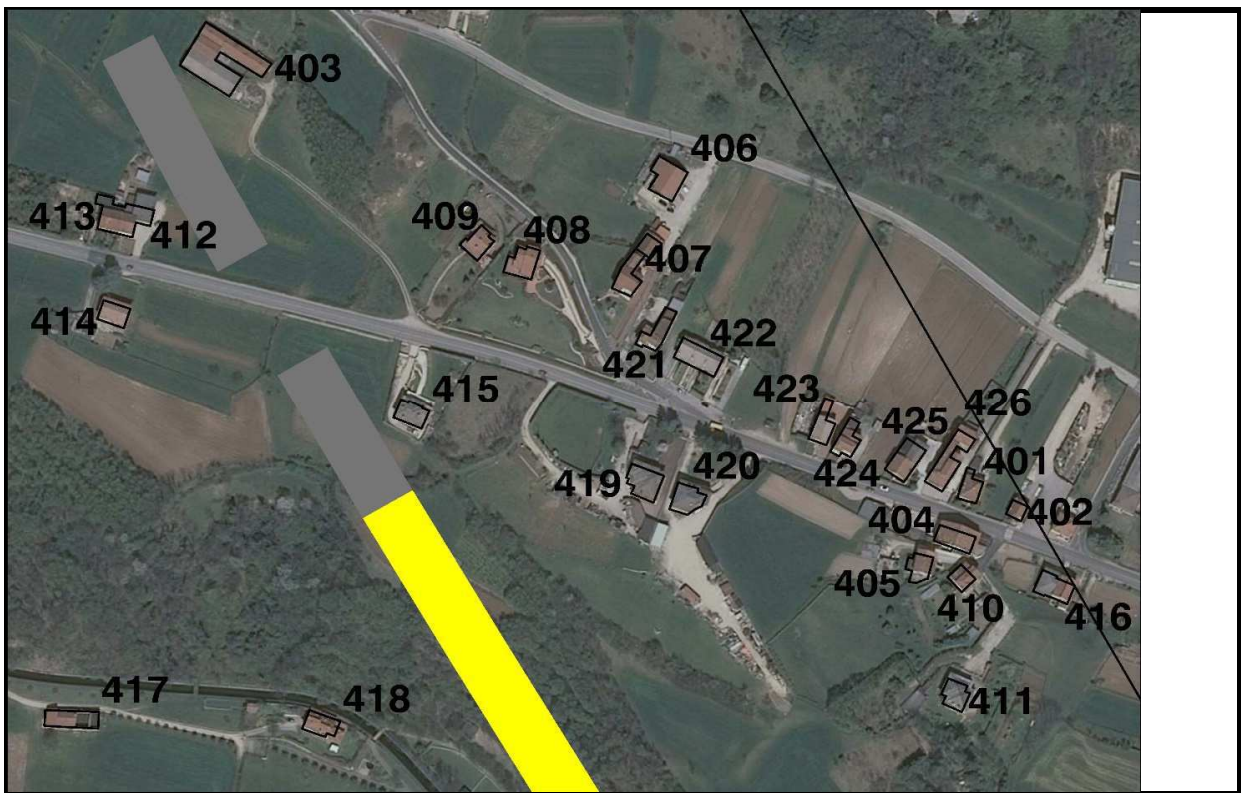
Comune di:

Cogollo del Cengio

Scheda N
401

ID Edificio
401

prog km
4+500



scheda N.
401

ID Edificio
401

prog. km
4+500

Indirizzo	strada Provinciale 350 n.16
-----------	-----------------------------

Caratteristiche edificio		
distanza A31 progetto (m)	244	
n° piani	3	
orientamento rispetto alla strada in progetto	parallelo	<i>(parallelo, perpendicolare, obliquo)</i>
stato conservazione	buono	<i>(scarso, sufficiente, buono, ottimo)</i>
destinazione d'uso	<input checked="" type="checkbox"/>	destinazione d'uso residenziale: edifici di civile abitazione
	<input type="checkbox"/>	destinazione d'uso agricola: aree destinate a coltivazioni e pascoli
	<input type="checkbox"/>	destinazione d'uso industriale: capannoni industriali e strutture affini
	<input type="checkbox"/>	destinazione d'uso commerciale: supermercati, uffici, magazzini.
	<input type="checkbox"/>	destinazione d'uso ospedaliera: case di cura pubbliche o private
	<input type="checkbox"/>	destinazione d'uso: <i>scuola</i> e residenza universitaria
tipo edificio	<input checked="" type="checkbox"/>	abitazione
	<input type="checkbox"/>	ufficio, negozio
	<input type="checkbox"/>	ospedale, casa di cura, scuola
	<input type="checkbox"/>	chiese, edifici di rilievo storico documentale
	<input type="checkbox"/>	edificio dismesso, rimessa
	<input type="checkbox"/>	edificio in costruzione
	<input type="checkbox"/>	pertinenza autostradale

Descrizione infissi		
numero finestre della facciata esposta	4	
tipologia vetro	vetrocamera	<i>(singolo, doppio, vetrocamera)</i>
tipologia telaio	legno	<i>(metallo, legno)</i>
stato di apparente conservazione	buono	<i>(scarso, sufficiente, buono, ottimo)</i>

note

Tronco Autostradale Valdastico Nord

Monitoraggio Acustico Ante Operam - censimento recettori

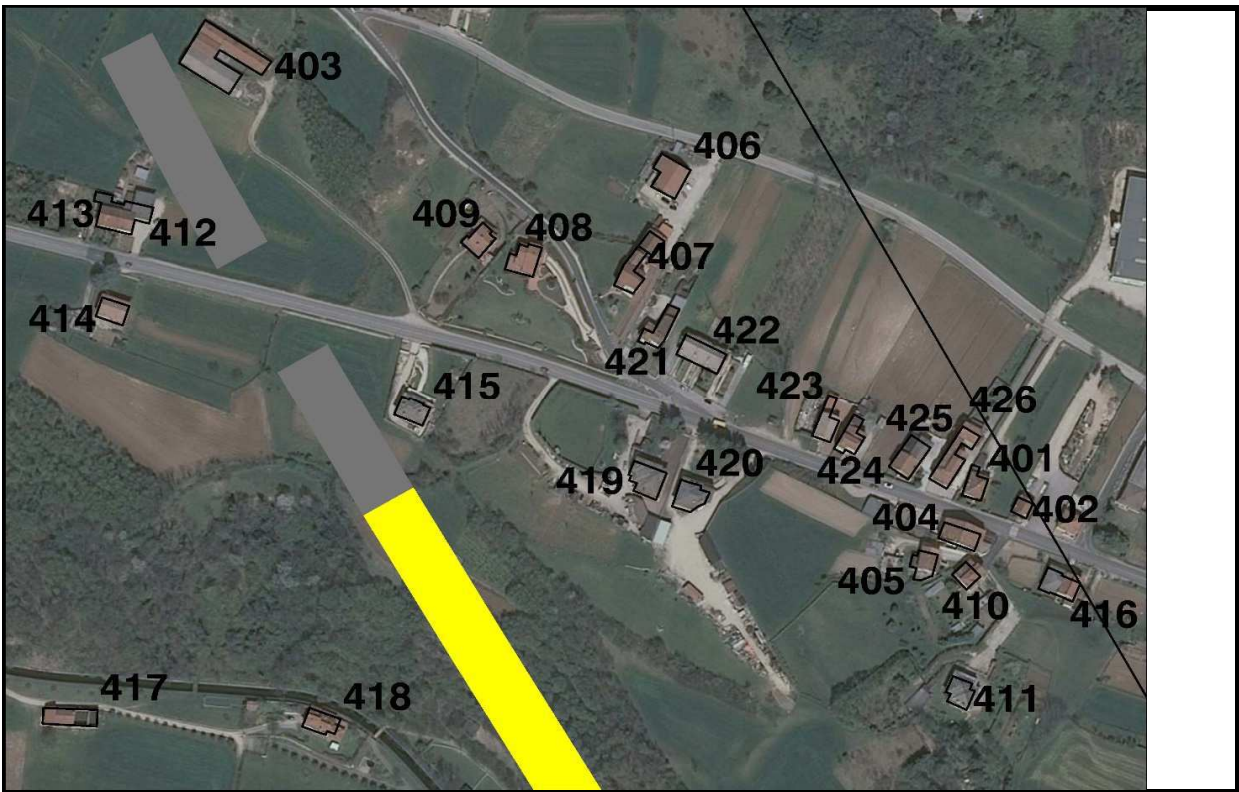
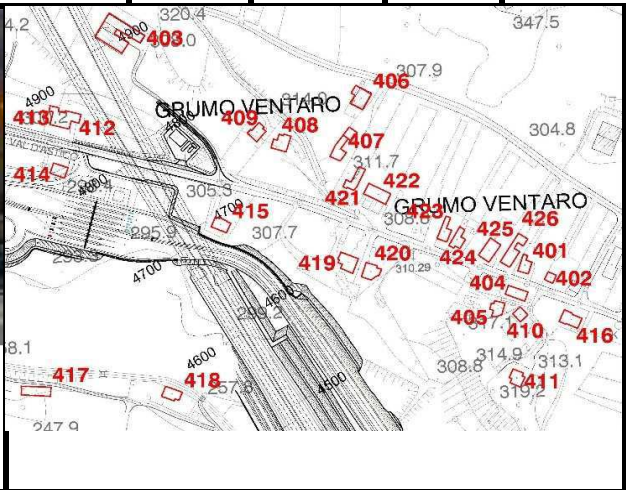
Comune di:

Cogollo del Cengio

Scheda N
402

ID Edificio
402

prog km
4+500



scheda N.
402

ID Edificio
402

prog. km
4+500

Indirizzo	Strada Provinciale 350 n.12
-----------	-----------------------------

Caratteristiche edificio		
distanza A31 progetto (m)	250	
n° piani	2	
orientamento rispetto alla strada in progetto	parallelo	<i>(parallelo, perpendicolare, obliquo)</i>
stato conservazione	ottimo	<i>(scarso, sufficiente, buono, ottimo)</i>
destinazione d'uso	<input checked="" type="checkbox"/>	destinazione d'uso residenziale: edifici di civile abitazione
	<input type="checkbox"/>	destinazione d'uso agricola: aree destinate a coltivazioni e pascoli
	<input type="checkbox"/>	destinazione d'uso industriale: capannoni industriali e strutture affini
	<input type="checkbox"/>	destinazione d'uso commerciale: supermercati, uffici, magazzini.
	<input type="checkbox"/>	destinazione d'uso ospedaliera: case di cura pubbliche o private
	<input type="checkbox"/>	destinazione d'uso: <i>scuola</i> e residenza universitaria
tipo edificio	<input checked="" type="checkbox"/>	abitazione
	<input type="checkbox"/>	ufficio, negozio
	<input type="checkbox"/>	ospedale, casa di cura, scuola
	<input type="checkbox"/>	chiese, edifici di rilievo storico documentale
	<input type="checkbox"/>	edificio dismesso, rimessa
	<input type="checkbox"/>	edificio in costruzione
	<input type="checkbox"/>	pertinenza autostradale

Descrizione infissi		
numero finestre della facciata esposta	4	
tipologia vetro	vetrocamera	<i>(singolo, doppio, vetrocamera)</i>
tipologia telaio	legno	<i>(metallo, legno)</i>
stato di apparente conservazione	ottimo	<i>(scarso, sufficiente, buono, ottimo)</i>

note

Tronco Autostradale Valdastico Nord

Monitoraggio Acustico Ante Operam - censimento recettori

Comune di:

Cogollo del Cengio

Scheda N

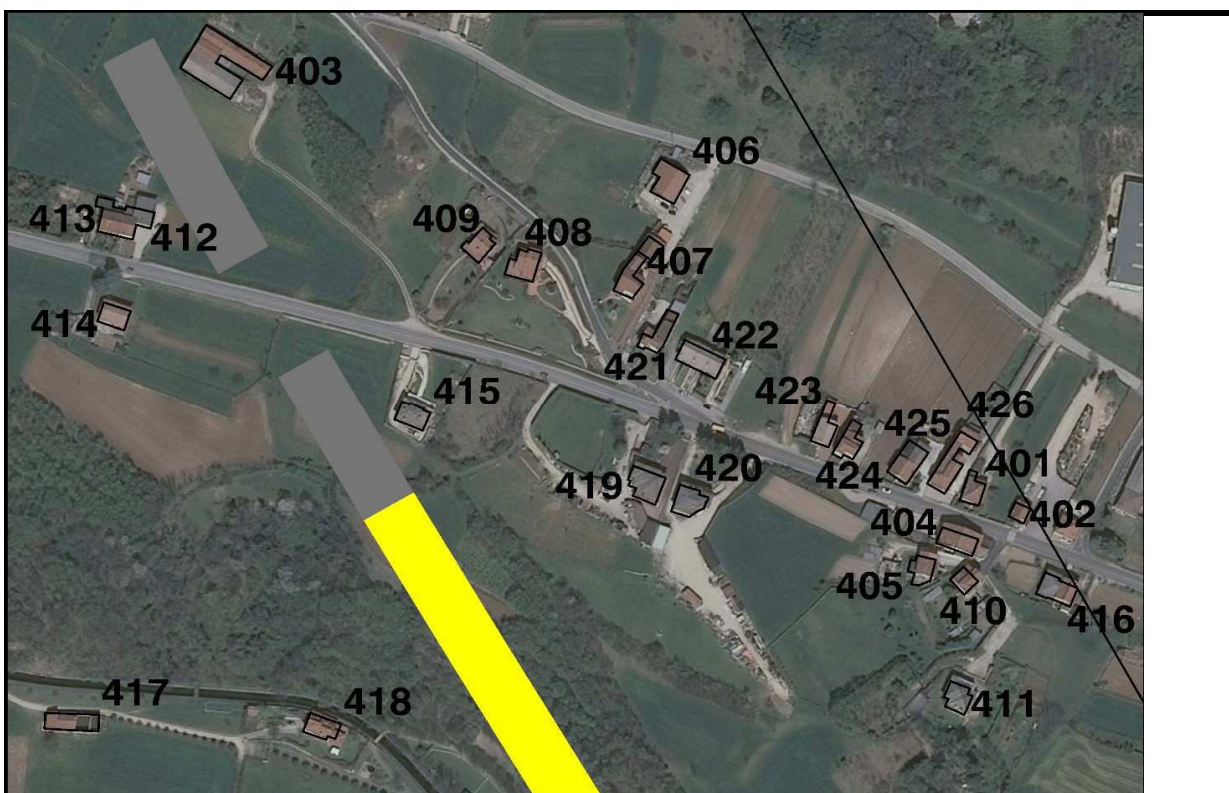
403

ID Edificio

403

prog km

4+900



scheda N.
403

ID Edificio
403

prog. km
4+900

Indirizzo	via Casale n.
-----------	---------------

Caratteristiche edificio		
distanza A31 progetto (m)	233	
n° piani	1	
orientamento rispetto alla strada in progetto	parallelo	<i>(parallelo, perpendicolare, obliquo)</i>
stato conservazione	scarso	<i>(scarso, sufficiente, buono, ottimo)</i>
destinazione d'uso		destinazione d'uso residenziale: edifici di civile abitazione
	X	destinazione d'uso agricola: aree destinate a coltivazioni e pascoli
		destinazione d'uso industriale: capannoni industriali e strutture affini
		destinazione d'uso commerciale: supermercati, uffici, magazzini.
		destinazione d'uso ospedaliera: case di cura pubbliche o private
		destinazione d'uso: <i>scuola</i> e residenza universitaria
tipo edificio		abitazione
		ufficio, negozio
		ospedale, casa di cura, scuola
		chiese, edifici di rilievo storico documentale
	X	edificio dismesso, rimessa
		edificio in costruzione
		pertinenza autostradale

Descrizione infissi		
numero finestre della facciata esposta	9	
tipologia vetro		<i>(singolo, doppio, vetrocamera)</i>
tipologia telaio	cemento	<i>(metallo, legno)</i>
stato di apparente conservazione	scarso	<i>(scarso, sufficiente, buono, ottimo)</i>

note

Tronco Autostradale Valdastico Nord

Monitoraggio Acustico Ante Operam - censimento recettori

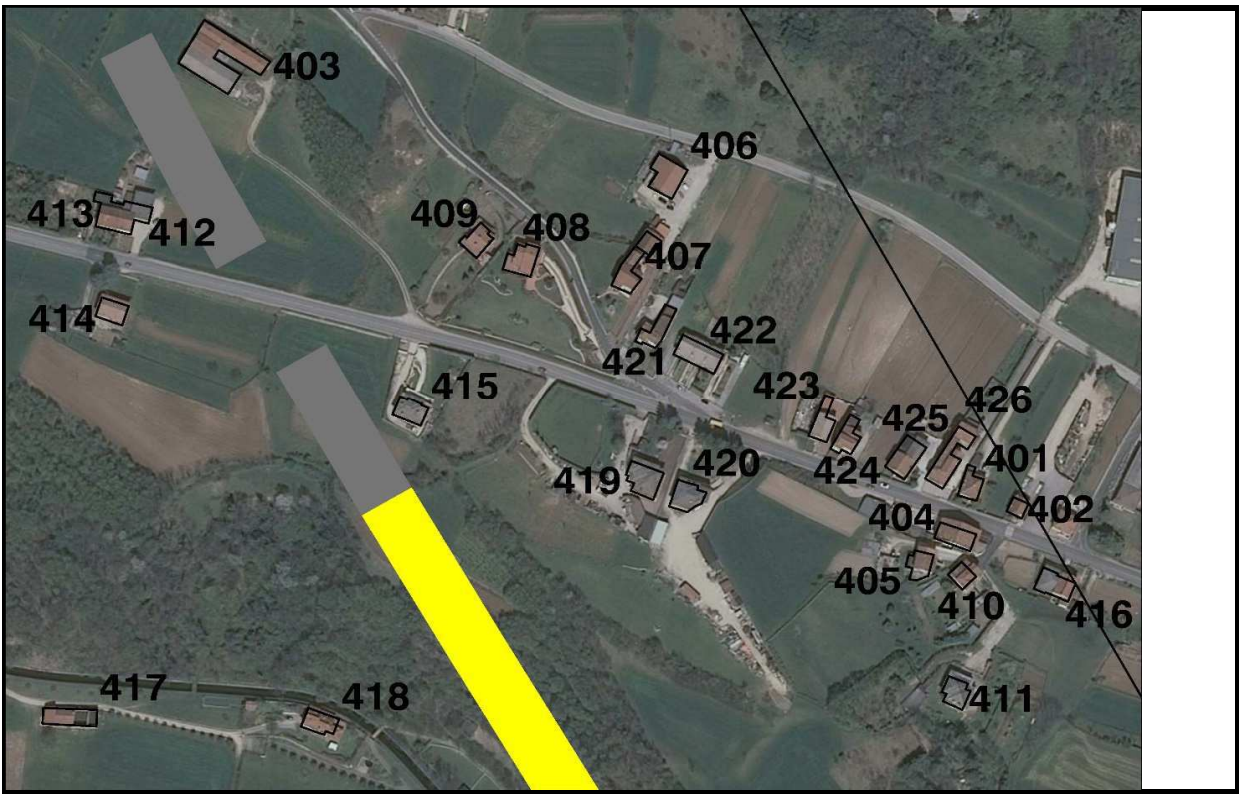
Comune di:

Cogollo del Cengio

Scheda N
404

ID Edificio
404

prog km
4+500



scheda N.
404

ID Edificio
404

prog. km
4+500

Indirizzo	Strada Provinciale 350 n. 21/23/25
-----------	------------------------------------

Caratteristiche edificio		
distanza A31 progetto (m)	220	
n° piani	3	
orientamento rispetto alla strada in progetto	parallelo	<i>(parallelo, perpendicolare, obliquo)</i>
stato conservazione	buono	<i>(scarso, sufficiente, buono, ottimo)</i>
destinazione d'uso		destinazione d'uso residenziale: edifici di civile abitazione
		destinazione d'uso agricola: aree destinate a coltivazioni e pascoli
		destinazione d'uso industriale: capannoni industriali e strutture affini
	x	destinazione d'uso commerciale: supermercati, uffici, magazzini.
		destinazione d'uso ospedaliera: case di cura pubbliche o private
		destinazione d'uso: <i>scuola</i> e residenza universitaria
tipo edificio	x	abitazione
		ufficio, negozio
		ospedale, casa di cura, scuola
		chiese, edifici di rilievo storico documentale
		edificio dismesso, rimessa
		edificio in costruzione
		pertinenza autostradale

Descrizione infissi		
numero finestre della facciata esposta	6	
tipologia vetro	doppiovetro	<i>(singolo, doppio, vetrocamera)</i>
tipologia telaio	metallo	<i>(metallo, legno)</i>
stato di apparente conservazione	buono	<i>(scarso, sufficiente, buono, ottimo)</i>

note

Tronco Autostradale Valdastico Nord

Monitoraggio Acustico Ante Operam - censimento recettori

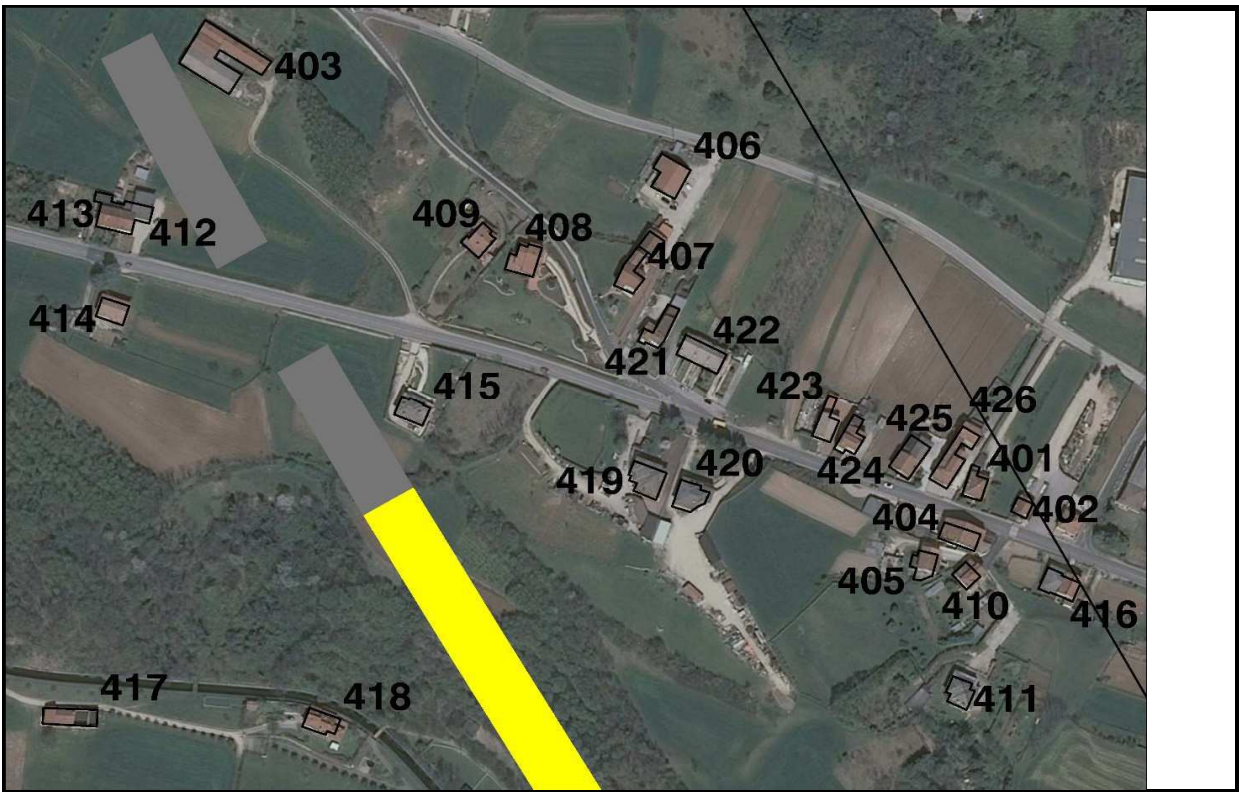
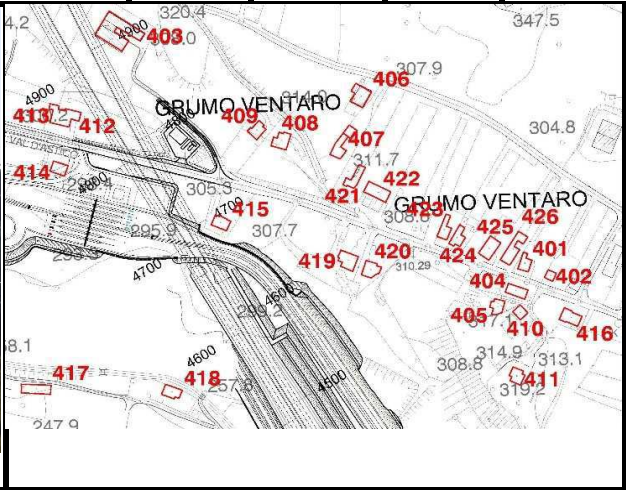
Comune di:

Cogollo del Cengio

Scheda N
405

ID Edificio
405

prog km
4+500



scheda N.
405

ID Edificio
405

prog. km
4+500

Indirizzo	Strada Provinciale 350 n.15
-----------	-----------------------------

Caratteristiche edificio		
distanza A31 progetto (m)	200	
n° piani	3	
orientamento rispetto alla strada in progetto	parallelo	<i>(parallelo, perpendicolare, obliquo)</i>
stato conservazione	sufficiente	<i>(scarso, sufficiente, buono, ottimo)</i>
destinazione d'uso	<input checked="" type="checkbox"/>	destinazione d'uso residenziale: edifici di civile abitazione
	<input type="checkbox"/>	destinazione d'uso agricola: aree destinate a coltivazioni e pascoli
	<input type="checkbox"/>	destinazione d'uso industriale: capannoni industriali e strutture affini
	<input type="checkbox"/>	destinazione d'uso commerciale: supermercati, uffici, magazzini.
	<input type="checkbox"/>	destinazione d'uso ospedaliera: case di cura pubbliche o private
	<input type="checkbox"/>	destinazione d'uso: <i>scuola</i> e residenza universitaria
tipo edificio	<input checked="" type="checkbox"/>	abitazione
	<input type="checkbox"/>	ufficio, negozio
	<input type="checkbox"/>	ospedale, casa di cura, scuola
	<input type="checkbox"/>	chiese, edifici di rilievo storico documentale
	<input type="checkbox"/>	edificio dismesso, rimessa
	<input type="checkbox"/>	edificio in costruzione
	<input type="checkbox"/>	pertinenza autostradale

Descrizione infissi		
numero finestre della facciata esposta	0	
tipologia vetro		<i>(singolo, doppio, vetrocamera)</i>
tipologia telaio		<i>(metallo, legno)</i>
stato di apparente conservazione	sufficiente	<i>(scarso, sufficiente, buono, ottimo)</i>

note

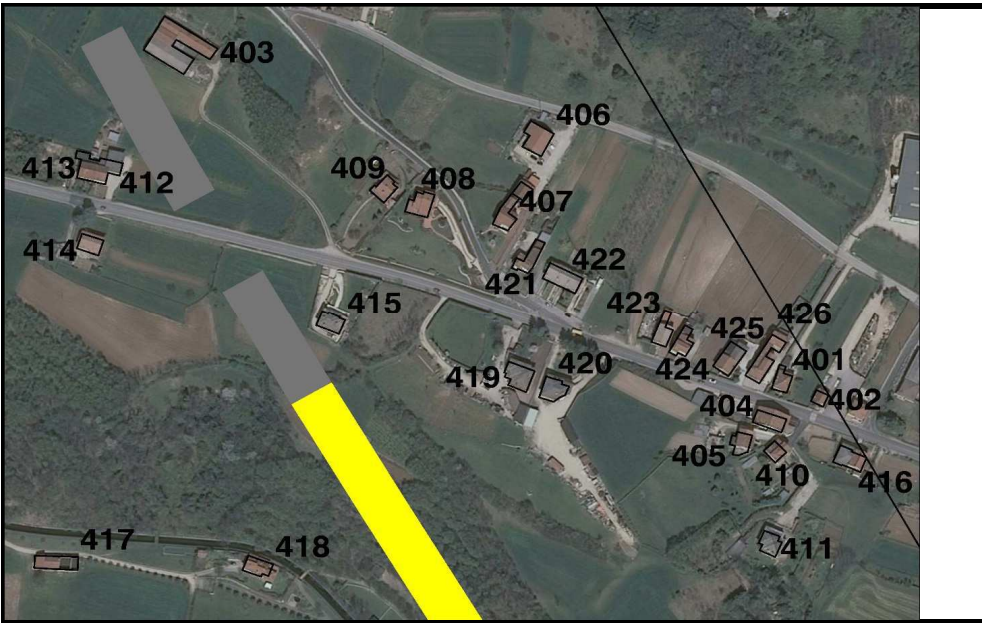
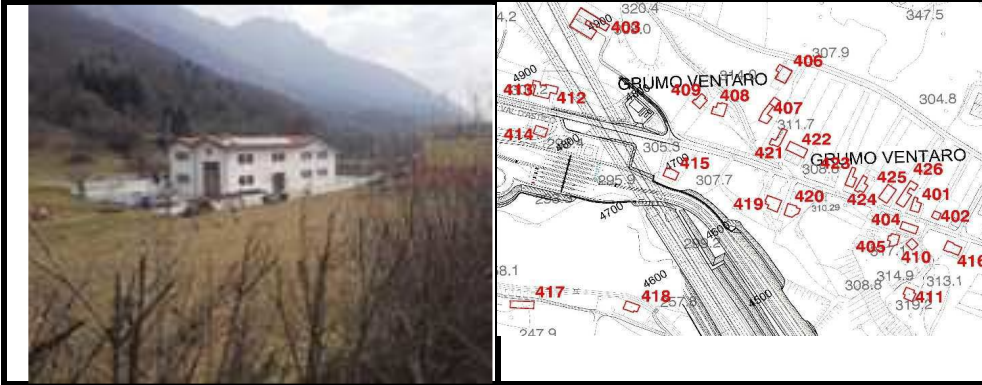
Tronco Autostradale Valdastico Nori
Monitoraggio Acustico Ante Operam - censimento recettori

Comune di: **Cogollo del Cengio**

Scheda N
406

ID Edificio
406

prog km
4+750



scheda N.
406

ID Edificio
406

prog. km
4+750

Indirizzo	via Monte Cengio n.
-----------	---------------------

Caratteristiche edificio		
distanza A31 progetto (m)	211	
n° piani	1	
orientamento rispetto alla strada in progetto	parallelo	<i>(parallelo, perpendicolare, obliquo)</i>
stato conservazione	ottimo	<i>(scarso, sufficiente, buono, ottimo)</i>
destinazione d'uso		destinazione d'uso residenziale: edifici di civile abitazione
		destinazione d'uso agricola: aree destinate a coltivazioni e pascoli
	x	destinazione d'uso industriale: capannoni industriali e strutture affini
		destinazione d'uso commerciale: supermercati, uffici, magazzini.
		destinazione d'uso ospedaliera: case di cura pubbliche o private
		destinazione d'uso: <i>scuola</i> e residenza universitaria
tipo edificio	x	abitazione
		ufficio, negozio
		ospedale, casa di cura, scuola
		chiese, edifici di rilievo storico documentale
		edificio dismesso, rimessa
		edificio in costruzione
		pertinenza autostradale

Descrizione infissi		
numero finestre della facciata esposta	15	
tipologia vetro	singoli	<i>(singolo, doppio, vetrocamera)</i>
tipologia telaio	metallo	<i>(metallo, legno)</i>
stato di apparente conservazione	ottimo	<i>(scarso, sufficiente, buono, ottimo)</i>

note

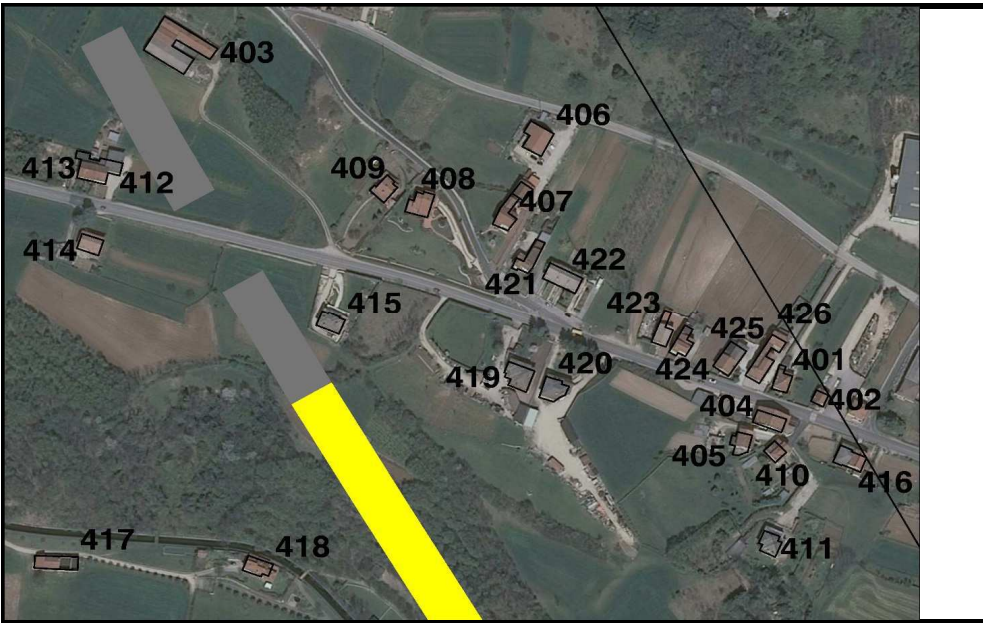
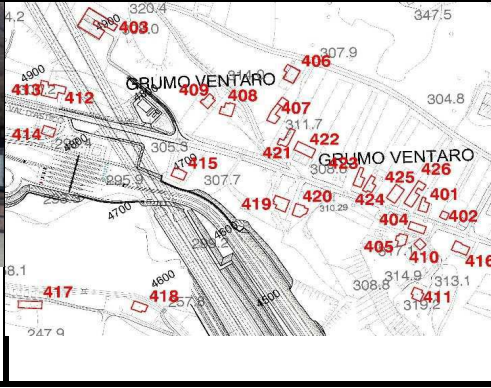

Tronco Autostradale Valdastico Nori
Monitoraggio Acustico Ante Operam - censimento recettori

Comune di: **Cogollo del Cengio**

Scheda N
407

ID Edificio
407

prog km
4+700



scheda N.
407

ID Edificio
407

prog. km
4+700

Indirizzo	via Casale n.
-----------	---------------

Caratteristiche edificio

distanza A31 progetto (m)	155	
n° piani	3	
orientamento rispetto alla strada in progetto	parallelo	<i>(parallelo, perpendicolare, obliquo)</i>
stato conservazione	ottimo	<i>(scarso, sufficiente, buono, ottimo)</i>
destinazione d'uso	<input checked="" type="checkbox"/>	destinazione d'uso residenziale: edifici di civile abitazione
	<input type="checkbox"/>	destinazione d'uso agricola: aree destinate a coltivazioni e pascoli
	<input type="checkbox"/>	destinazione d'uso industriale: capannoni industriali e strutture affini
	<input type="checkbox"/>	destinazione d'uso commerciale: supermercati, uffici, magazzini.
	<input type="checkbox"/>	destinazione d'uso ospedaliera: case di cura pubbliche o private
	<input type="checkbox"/>	destinazione d'uso: <i>scuola</i> e residenza universitaria
tipo edificio	<input checked="" type="checkbox"/>	abitazione
	<input type="checkbox"/>	ufficio, negozio
	<input type="checkbox"/>	ospedale, casa di cura, scuola
	<input type="checkbox"/>	chiese, edifici di rilievo storico documentale
	<input type="checkbox"/>	edificio dismesso, rimessa
	<input type="checkbox"/>	edificio in costruzione
	<input type="checkbox"/>	pertinenza autostradale

Descrizione infissi

numero finestre della facciata esposta	15	
tipologia vetro	vetrocamera	<i>(singolo, doppio, vetrocamera)</i>
tipologia telaio	legno	<i>(metallo, legno)</i>
stato di apparenza	ottimo	<i>(scarso, sufficiente, buono, ottimo)</i>

note

--

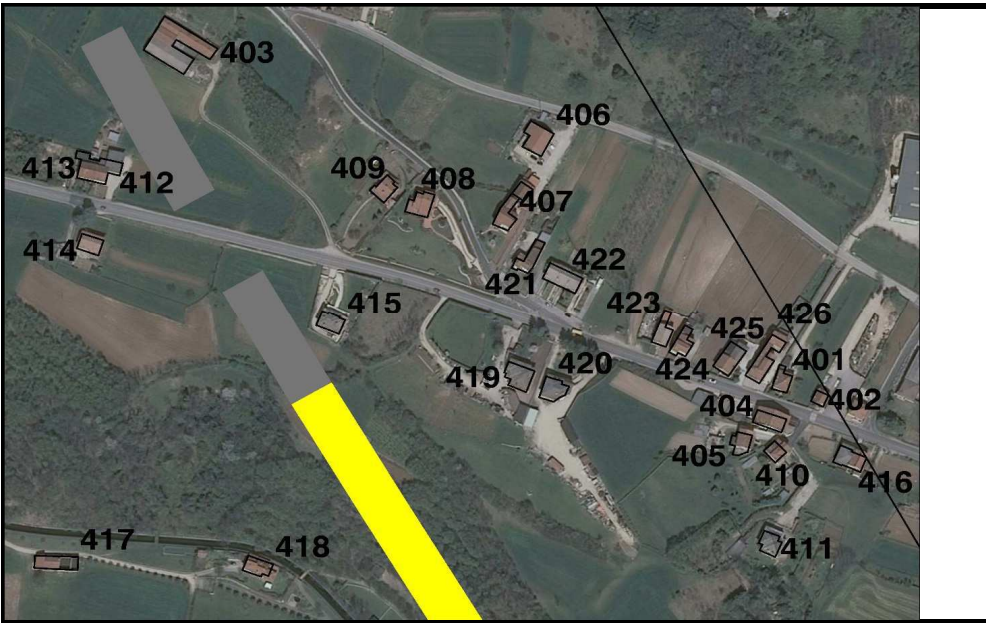
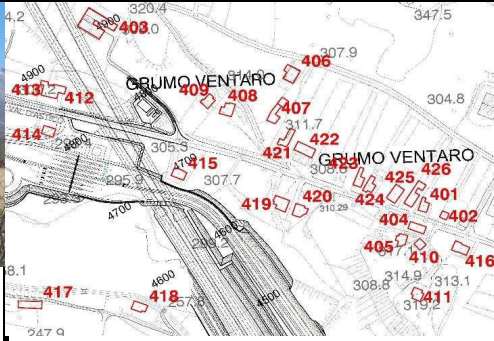
Tronco Autostradale Valdastico Nori
Monitoraggio Acustico Ante Operam - censimento recettori

Comune di: **Cogollo del Cengio**

Scheda N
408

ID Edificio
408

prog km
4+750



scheda N.
408

ID Edificio
408

prog. km
4+750

Indirizzo	Via Casale n. 1
-----------	-----------------

Caratteristiche edificio		
distanza A31 progetto (m)	131	
n° piani	2	
orientamento rispetto alla strada in progetto	parallelo	<i>(parallelo, perpendicolare, obliquo)</i>
stato conservazione	ottimo	<i>(scarso, sufficiente, buono, ottimo)</i>
destinazione d'uso	<input checked="" type="checkbox"/>	destinazione d'uso residenziale: edifici di civile abitazione
	<input type="checkbox"/>	destinazione d'uso agricola: aree destinate a coltivazioni e pascoli
	<input type="checkbox"/>	destinazione d'uso industriale: capannoni industriali e strutture affini
	<input checked="" type="checkbox"/>	destinazione d'uso commerciale: supermercati, uffici, magazzini.
	<input type="checkbox"/>	destinazione d'uso ospedaliera: case di cura pubbliche o private
	<input type="checkbox"/>	destinazione d'uso: <i>scuola</i> e residenza universitaria
tipo edificio	<input checked="" type="checkbox"/>	abitazione
	<input type="checkbox"/>	ufficio, negozio
	<input type="checkbox"/>	ospedale, casa di cura, scuola
	<input type="checkbox"/>	chiese, edifici di rilievo storico documentale
	<input type="checkbox"/>	edificio dismesso, rimessa
	<input type="checkbox"/>	edificio in costruzione
	<input type="checkbox"/>	pertinenza autostradale

Descrizione infissi		
numero finestre della facciata esposta	8	
tipologia vetro	vetrocamera	<i>(singolo, doppio, vetrocamera)</i>
tipologia telaio	legno	<i>(metallo, legno)</i>
stato di apparente conservazione	ottimo	<i>(scarso, sufficiente, buono, ottimo)</i>

note

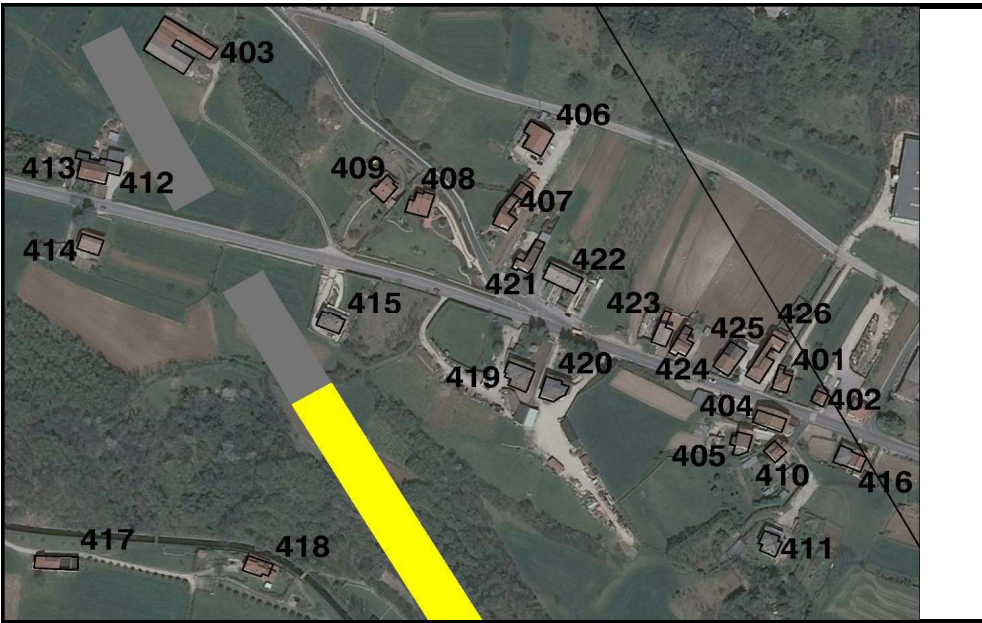
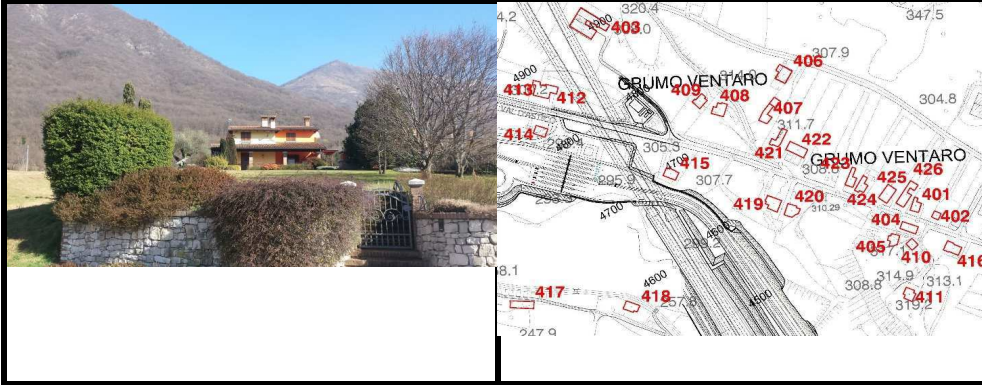
Tronco Autostradale Valdastico Nori
Monitoraggio Acustico Ante Operam - censimento recettori

Comune di: **Cogollo del Cengio**

Scheda N
409

ID Edificio
409

prog km
4+750



scheda N.
409

ID Edificio
409

prog. km
4+750

Indirizzo	Via Casale n.3
-----------	----------------

Caratteristiche edificio		
distanza A31 progetto (m)	134	
n° piani	2	
orientamento rispetto alla strada in progetto	parallelo	<i>(parallelo, perpendicolare, obliquo)</i>
stato conservazione	ottimo	<i>(scarso, sufficiente, buono, ottimo)</i>
destinazione d'uso	<input checked="" type="checkbox"/>	destinazione d'uso residenziale: edifici di civile abitazione
	<input type="checkbox"/>	destinazione d'uso agricola: aree destinate a coltivazioni e pascoli
	<input type="checkbox"/>	destinazione d'uso industriale: capannoni industriali e strutture affini
	<input type="checkbox"/>	destinazione d'uso commerciale: supermercati, uffici, magazzini.
	<input type="checkbox"/>	destinazione d'uso ospedaliera: case di cura pubbliche o private
	<input type="checkbox"/>	destinazione d'uso: <i>scuola</i> e residenza universitaria
tipo edificio	<input checked="" type="checkbox"/>	abitazione
	<input type="checkbox"/>	ufficio, negozio
	<input type="checkbox"/>	ospedale, casa di cura, scuola
	<input type="checkbox"/>	chiese, edifici di rilievo storico documentale
	<input type="checkbox"/>	edificio dismesso, rimessa
	<input type="checkbox"/>	edificio in costruzione
	<input type="checkbox"/>	pertinenza autostradale

Descrizione infissi		
numero finestre della facciata esposta	4	
tipologia vetro	vetrocamera	<i>(singolo, doppio, vetrocamera)</i>
tipologia telaio	legno	<i>(metallo, legno)</i>
stato di apparente conservazione	ottimo	<i>(scarso, sufficiente, buono, ottimo)</i>

note

--

Tronco Autostradale Valdastico Nord

Monitoraggio Acustico Ante Operam - censimento recettori

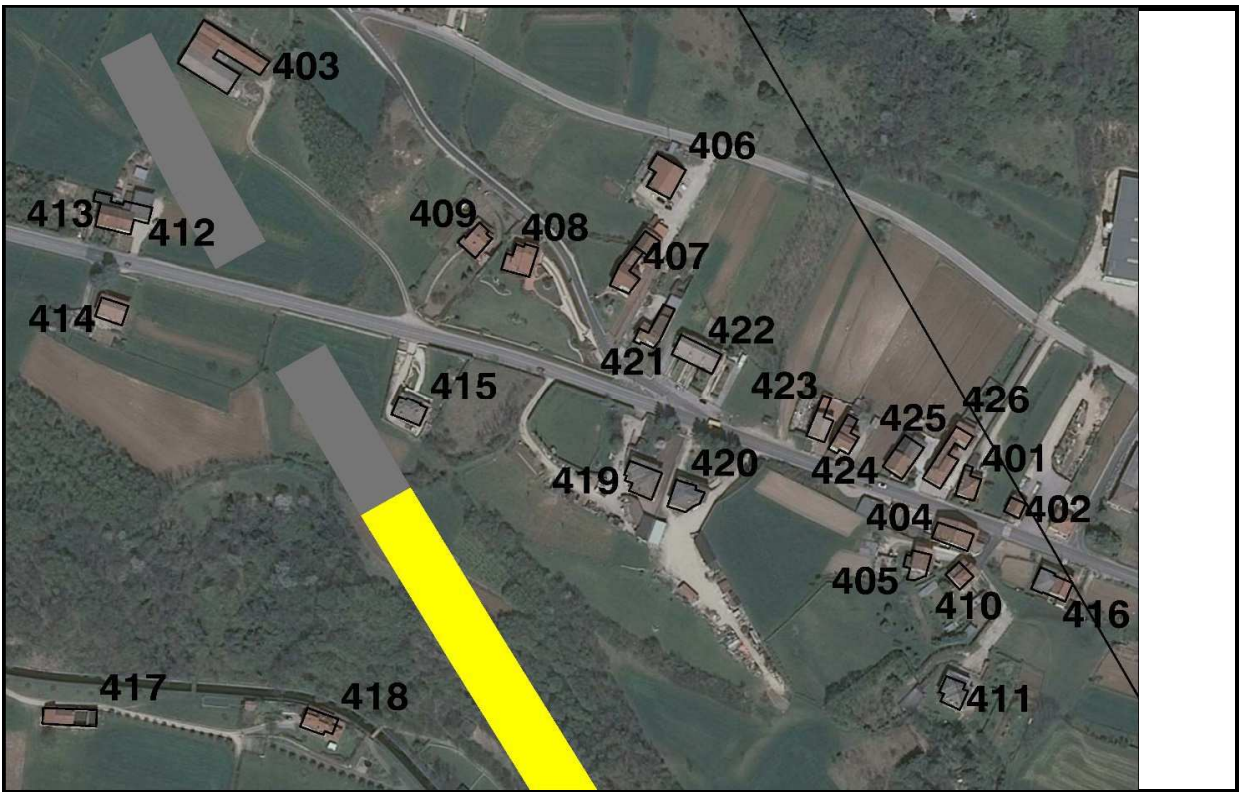
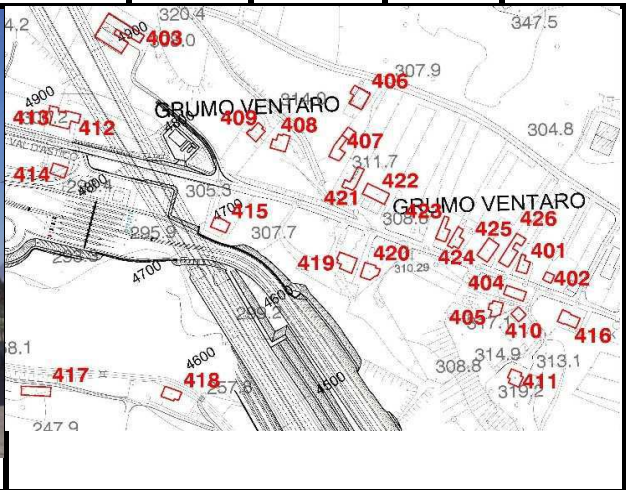
Comune di:

Cogollo del Cengio

Scheda N
410

ID Edificio
410

prog km
4+450



scheda N.
410

ID Edificio
410

prog. km
4+450

Indirizzo	Strada provinciale 350 n.13/1
-----------	-------------------------------

Caratteristiche edificio		
distanza A31 progetto (m)	216	
n° piani	3	
orientamento rispetto alla strada in progetto	parallelo	<i>(parallelo, perpendicolare, obliquo)</i>
stato conservazione	buono	<i>(scarso, sufficiente, buono, ottimo)</i>
destinazione d'uso	<input checked="" type="checkbox"/>	destinazione d'uso residenziale: edifici di civile abitazione
	<input type="checkbox"/>	destinazione d'uso agricola: aree destinate a coltivazioni e pascoli
	<input type="checkbox"/>	destinazione d'uso industriale: capannoni industriali e strutture affini
	<input type="checkbox"/>	destinazione d'uso commerciale: supermercati, uffici, magazzini.
	<input type="checkbox"/>	destinazione d'uso ospedaliera: case di cura pubbliche o private
	<input type="checkbox"/>	destinazione d'uso: <i>scuola</i> e residenza universitaria
tipo edificio	<input checked="" type="checkbox"/>	abitazione
	<input type="checkbox"/>	ufficio, negozio
	<input type="checkbox"/>	ospedale, casa di cura, scuola
	<input type="checkbox"/>	chiese, edifici di rilievo storico documentale
	<input type="checkbox"/>	edificio dismesso, rimessa
	<input type="checkbox"/>	edificio in costruzione
	<input type="checkbox"/>	pertinenza autostradale

Descrizione infissi		
numero finestre della facciata esposta	2	
tipologia vetro	singolo	<i>(singolo, doppio, vetrocamera)</i>
tipologia telaio	legno	<i>(metallo, legno)</i>
stato di apparente conservazione	buono	<i>(scarso, sufficiente, buono, ottimo)</i>

note

Tronco Autostradale Valdastico Nord

Monitoraggio Acustico Ante Operam - censimento recettori

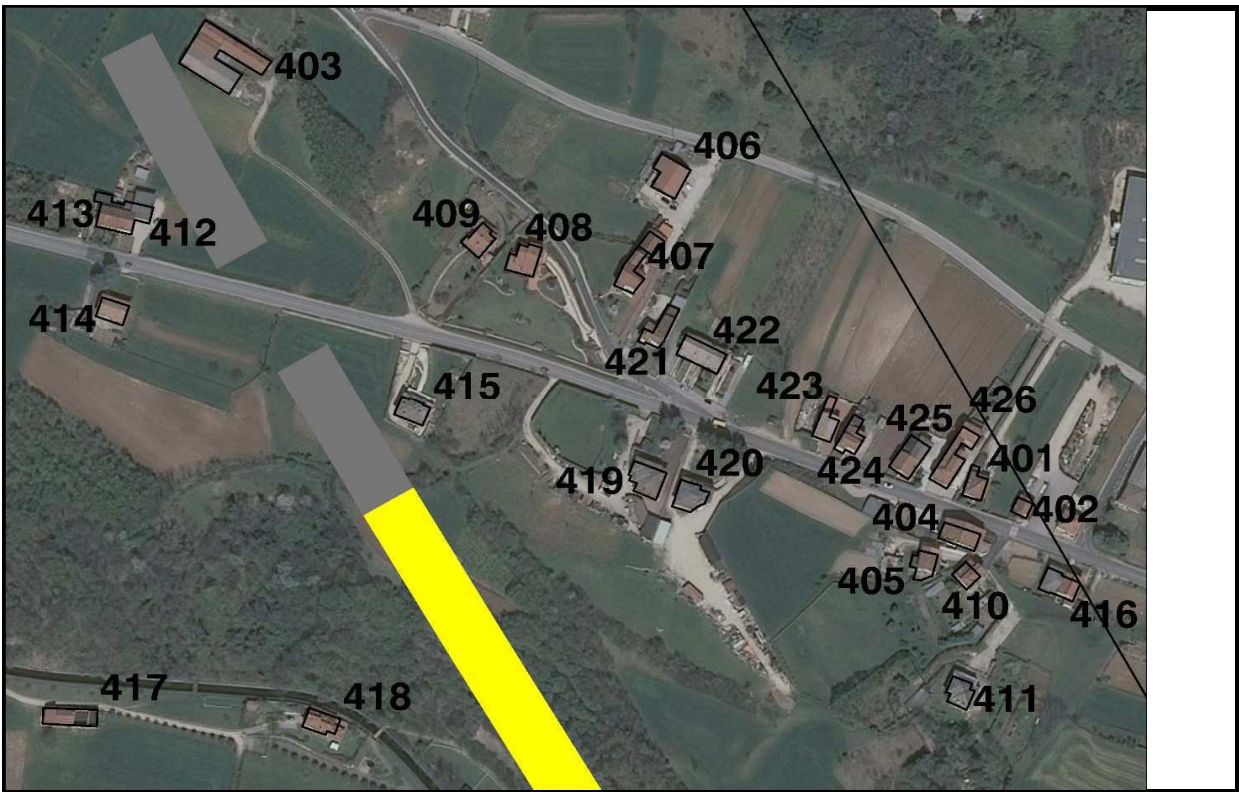
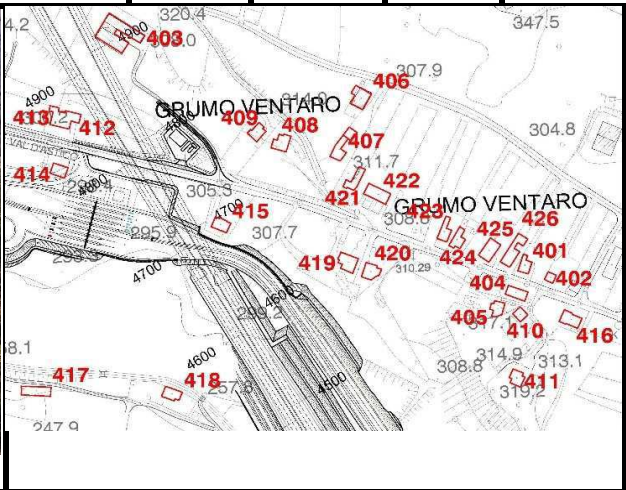

Comune di:

Cogollo del Cengio

Scheda N
411

ID Edificio
411

prog km
4+400



scheda N.
411

ID Edificio
411

prog. km
4+400

Indirizzo	Strada Provinciale 350 n. 11
-----------	------------------------------

Caratteristiche edificio		
distanza A31 progetto (m)	175	
n° piani	2	
orientamento rispetto alla strada in progetto	parallelo	<i>(parallelo, perpendicolare, obliquo)</i>
stato conservazione	ottimo	<i>(scarso, sufficiente, buono, ottimo)</i>
destinazione d'uso	<input checked="" type="checkbox"/>	destinazione d'uso residenziale: edifici di civile abitazione
	<input type="checkbox"/>	destinazione d'uso agricola: aree destinate a coltivazioni e pascoli
	<input type="checkbox"/>	destinazione d'uso industriale: capannoni industriali e strutture affini
	<input type="checkbox"/>	destinazione d'uso commerciale: supermercati, uffici, magazzini.
	<input type="checkbox"/>	destinazione d'uso ospedaliera: case di cura pubbliche o private
	<input type="checkbox"/>	destinazione d'uso: <i>scuola</i> e residenza universitaria
tipo edificio	<input checked="" type="checkbox"/>	abitazione
	<input type="checkbox"/>	ufficio, negozio
	<input type="checkbox"/>	ospedale, casa di cura, scuola
	<input type="checkbox"/>	chiese, edifici di rilievo storico documentale
	<input type="checkbox"/>	edificio dismesso, rimessa
	<input type="checkbox"/>	edificio in costruzione
	<input type="checkbox"/>	pertinenza autostradale

Descrizione infissi		
numero finestre della facciata esposta	5	
tipologia vetro	doppiovetro	<i>(singolo, doppio, vetrocamera)</i>
tipologia telaio	metallo	<i>(metallo, legno)</i>
stato di apparente conservazione	ottimo	<i>(scarso, sufficiente, buono, ottimo)</i>

note

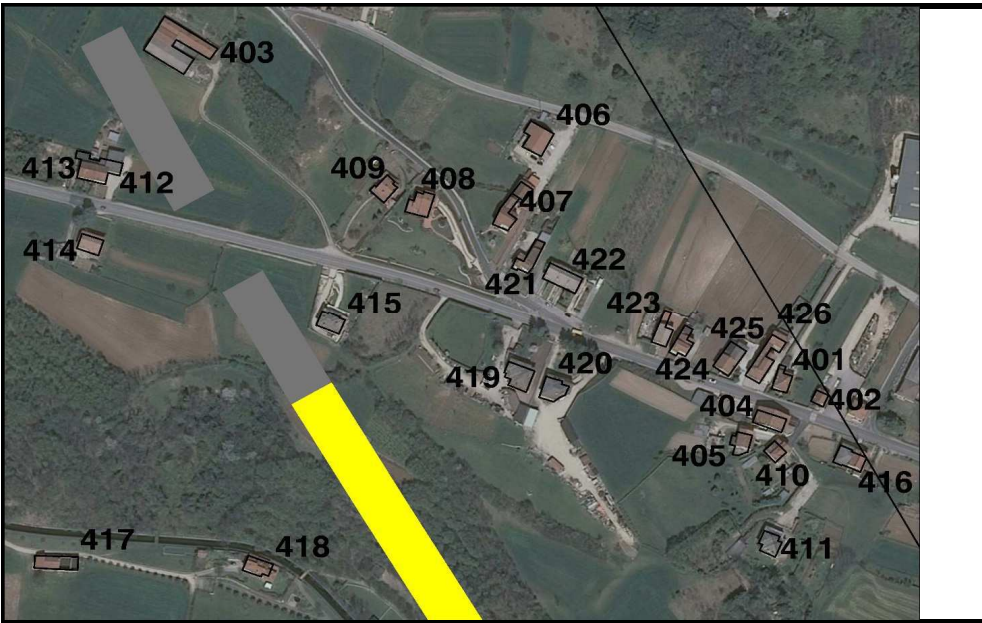
Tronco Autostradale Valdastico Nori
Monitoraggio Acustico Ante Operam - censimento recettori

Comune di: **Cogollo del Cengio**

Scheda N
412

ID Edificio
412

prog km
4+850



scheda N.
412

ID Edificio
412

prog. km
4+850

Indirizzo	Strada Provinciale 351 n.6
-----------	----------------------------

Caratteristiche edificio

distanza A31 progetto (m)	192	
n° piani	3	
orientamento rispetto alla strada in progetto	parallelo	<i>(parallelo, perpendicolare, obliquo)</i>
stato conservazione	buono	<i>(scarso, sufficiente, buono, ottimo)</i>
destinazione d'uso	<input checked="" type="checkbox"/>	destinazione d'uso residenziale: edifici di civile abitazione
	<input type="checkbox"/>	destinazione d'uso agricola: aree destinate a coltivazioni e pascoli
	<input type="checkbox"/>	destinazione d'uso industriale: capannoni industriali e strutture affini
	<input type="checkbox"/>	destinazione d'uso commerciale: supermercati, uffici, magazzini.
	<input type="checkbox"/>	destinazione d'uso ospedaliera: case di cura pubbliche o private
	<input type="checkbox"/>	destinazione d'uso: <i>scuola</i> e residenza universitaria
tipo edificio	<input checked="" type="checkbox"/>	abitazione
	<input type="checkbox"/>	ufficio, negozio
	<input type="checkbox"/>	ospedale, casa di cura, scuola
	<input type="checkbox"/>	chiese, edifici di rilievo storico documentale
	<input type="checkbox"/>	edificio dismesso, rimessa
	<input type="checkbox"/>	edificio in costruzione
	<input type="checkbox"/>	pertinenza autostradale

Descrizione infissi

numero finestre della facciata esposta	12	
tipologia vetro	vetrocamera	<i>(singolo, doppio, vetrocamera)</i>
tipologia telaio	legno	<i>(metallo, legno)</i>
stato di apparente conservazione	buono	<i>(scarso, sufficiente, buono, ottimo)</i>

note

--

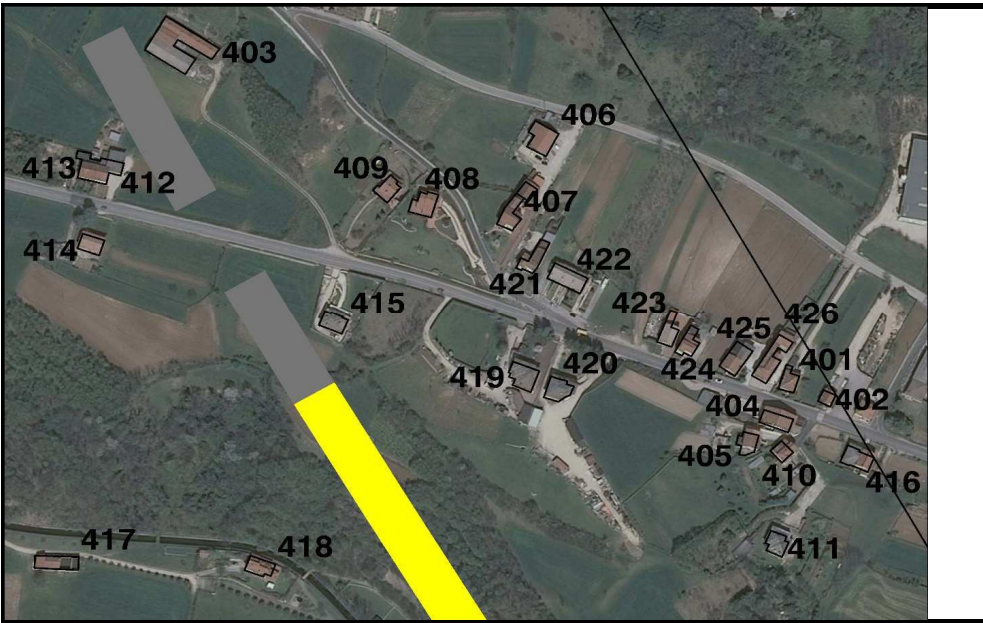
Tronco Autostradale Valdastico Nori
Monitoraggio Acustico Ante Operam - censimento recettori

Comune di: **Cogollo del Cengio**

Scheda N
413

ID Edificio
413

prog km
4+900



scheda N.
413

ID Edificio
413

prog. km
4+900

Indirizzo	Strada Provinciale 350 n.4
-----------	----------------------------

Caratteristiche edificio		
distanza A31 progetto (m)	201	
n° piani	3	
orientamento rispetto alla strada in progetto	parallelo	<i>(parallelo, perpendicolare, obliquo)</i>
stato conservazione	buono	<i>(scarso, sufficiente, buono, ottimo)</i>
destinazione d'uso	<input checked="" type="checkbox"/>	destinazione d'uso residenziale: edifici di civile abitazione
	<input type="checkbox"/>	destinazione d'uso agricola: aree destinate a coltivazioni e pascoli
	<input type="checkbox"/>	destinazione d'uso industriale: capannoni industriali e strutture affini
	<input type="checkbox"/>	destinazione d'uso commerciale: supermercati, uffici, magazzini.
	<input type="checkbox"/>	destinazione d'uso ospedaliera: case di cura pubbliche o private
	<input type="checkbox"/>	destinazione d'uso: <i>scuola</i> e residenza universitaria
tipo edificio	<input checked="" type="checkbox"/>	abitazione
	<input type="checkbox"/>	ufficio, negozio
	<input type="checkbox"/>	ospedale, casa di cura, scuola
	<input type="checkbox"/>	chiese, edifici di rilievo storico documentale
	<input type="checkbox"/>	edificio dismesso, rimessa
	<input type="checkbox"/>	edificio in costruzione
	<input type="checkbox"/>	pertinenza autostradale

Descrizione infissi		
numero finestre della facciata esposta	18	
tipologia vetro	singolo	<i>(singolo, doppio, vetrocamera)</i>
tipologia telaio	legno	<i>(metallo, legno)</i>
stato di apparente conservazione	buono	<i>(scarso, sufficiente, buono, ottimo)</i>

note

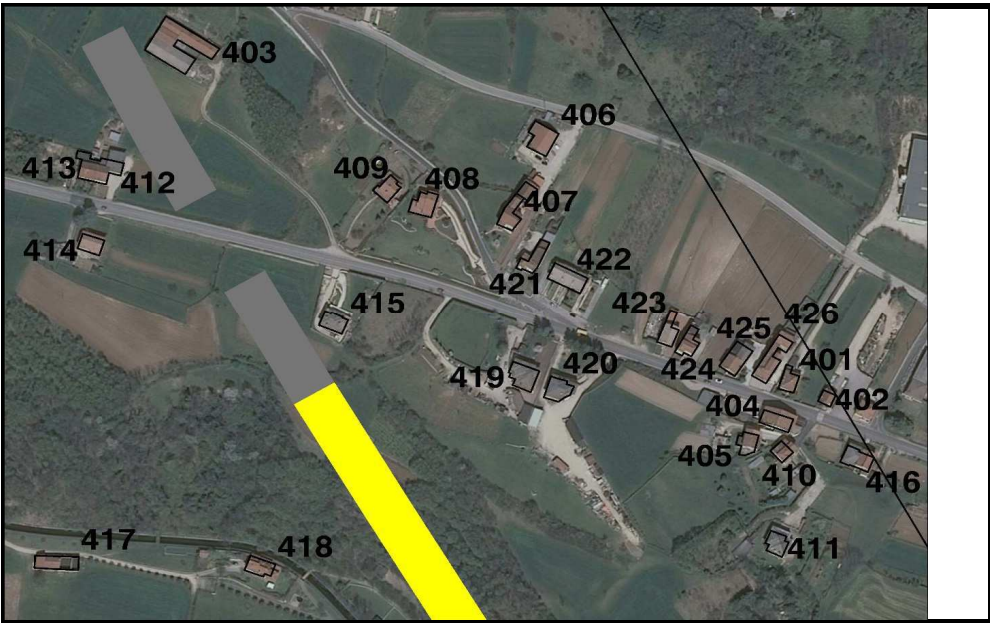
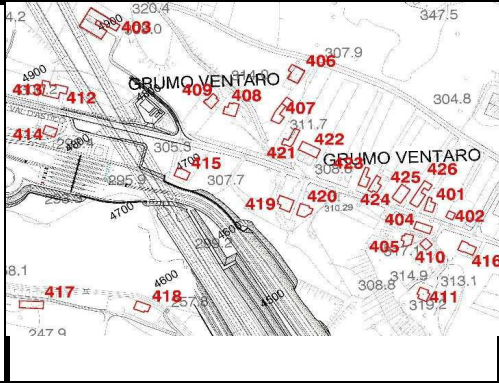
Tronco Autostradale Valdastico Nori
Monitoraggio Acustico Ante Operam - censimento recettori

Comune di: **Cogollo del Cengio**

Scheda N
414

ID Edificio
414

prog km
4+850



scheda N.
414

ID Edificio
414

prog. km
4+850

Indirizzo	Strada Provinciale 350 n.3
-----------	----------------------------

Caratteristiche edificio		
distanza A31 progetto (m)	162	
n° piani	2	
orientamento rispetto alla strada in progetto	parallelo	<i>(parallelo, perpendicolare, obliquo)</i>
stato conservazione	buono	<i>(scarso, sufficiente, buono, ottimo)</i>
destinazione d'uso	<input checked="" type="checkbox"/>	destinazione d'uso residenziale: edifici di civile abitazione
	<input type="checkbox"/>	destinazione d'uso agricola: aree destinate a coltivazioni e pascoli
	<input type="checkbox"/>	destinazione d'uso industriale: capannoni industriali e strutture affini
	<input type="checkbox"/>	destinazione d'uso commerciale: supermercati, uffici, magazzini.
	<input type="checkbox"/>	destinazione d'uso ospedaliera: case di cura pubbliche o private
	<input type="checkbox"/>	destinazione d'uso: <i>scuola</i> e residenza universitaria
tipo edificio	<input checked="" type="checkbox"/>	abitazione
	<input type="checkbox"/>	ufficio, negozio
	<input type="checkbox"/>	ospedale, casa di cura, scuola
	<input type="checkbox"/>	chiese, edifici di rilievo storico documentale
	<input type="checkbox"/>	edificio dismesso, rimessa
	<input type="checkbox"/>	edificio in costruzione
	<input type="checkbox"/>	pertinenza autostradale

Descrizione infissi		
numero finestre della facciata esposta	5	
tipologia vetro	doppiovetro	<i>(singolo, doppio, vetrocamera)</i>
tipologia telaio	metallo	<i>(metallo, legno)</i>
stato di apparente conservazione	buono	<i>(scarso, sufficiente, buono, ottimo)</i>

note

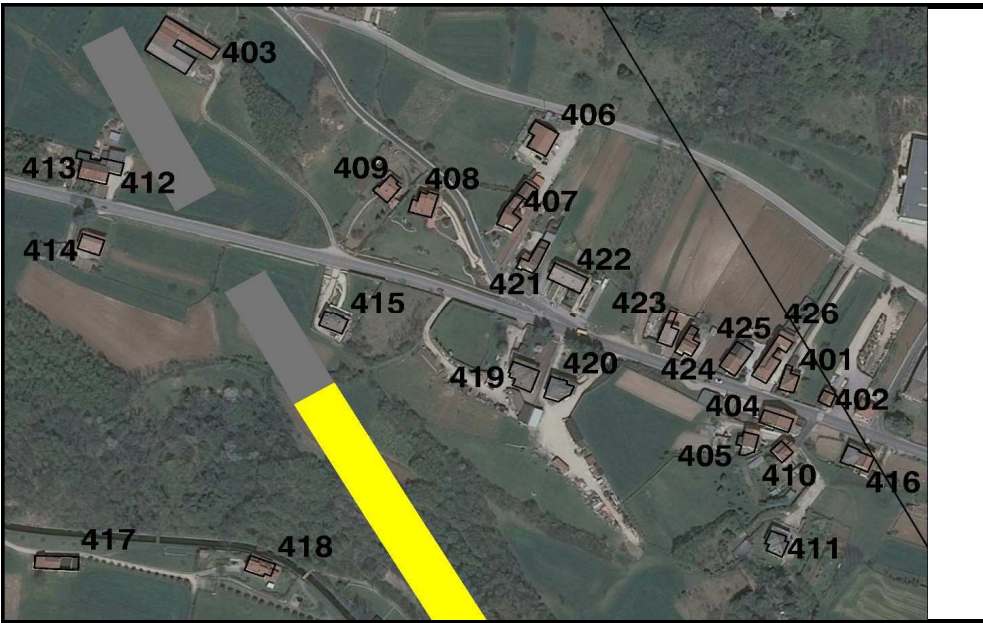
Tronco Autostradale Valdastico Nori
Monitoraggio Acustico Ante Operam - censimento recettori

Comune di: **Cogollo del Cengio**

Scheda N
415

ID Edificio
415

prog km
4+700



scheda N.
415

ID Edificio
415

prog. km
4+700

Indirizzo	Strada Provinciale 350 n.
-----------	---------------------------

Caratteristiche edificio		
distanza A31 progetto (m)	45	
n° piani	2	
orientamento rispetto	parallelo	<i>(parallelo, perpendicolare, obliquo)</i>
stato conservazione	buono	<i>(scarso, sufficiente, buono, ottimo)</i>
destinazione d'uso	<input checked="" type="checkbox"/>	destinazione d'uso residenziale: edifici di civile abitazione
	<input type="checkbox"/>	destinazione d'uso agricola: aree destinate a coltivazioni e pascoli
	<input type="checkbox"/>	destinazione d'uso industriale: capannoni industriali e strutture affini
	<input type="checkbox"/>	destinazione d'uso commerciale: supermercati, uffici, magazzini.
	<input type="checkbox"/>	destinazione d'uso ospedaliera: case di cura pubbliche o private
	<input type="checkbox"/>	destinazione d'uso: <i>scuola</i> e residenza universitaria
tipo edificio	<input checked="" type="checkbox"/>	abitazione
	<input type="checkbox"/>	ufficio, negozio
	<input type="checkbox"/>	ospedale, casa di cura, scuola
	<input type="checkbox"/>	chiese, edifici di rilievo storico documentale
	<input type="checkbox"/>	edificio dismesso, rimessa
	<input type="checkbox"/>	edificio in costruzione
	<input type="checkbox"/>	pertinenza autostradale

Descrizione infissi		
numero finestre della facciata esposta	12	
tipologia vetro	doppio vetro	<i>(singolo, doppio, vetrocamera)</i>
tipologia telaio	legno	<i>(metallo, legno)</i>
stato di apparente conservazione	buono	<i>(scarso, sufficiente, buono, ottimo)</i>

note

Tronco Autostradale Valdastico Nord
Monitoraggio Acustico Ante Operam - censimento recettori

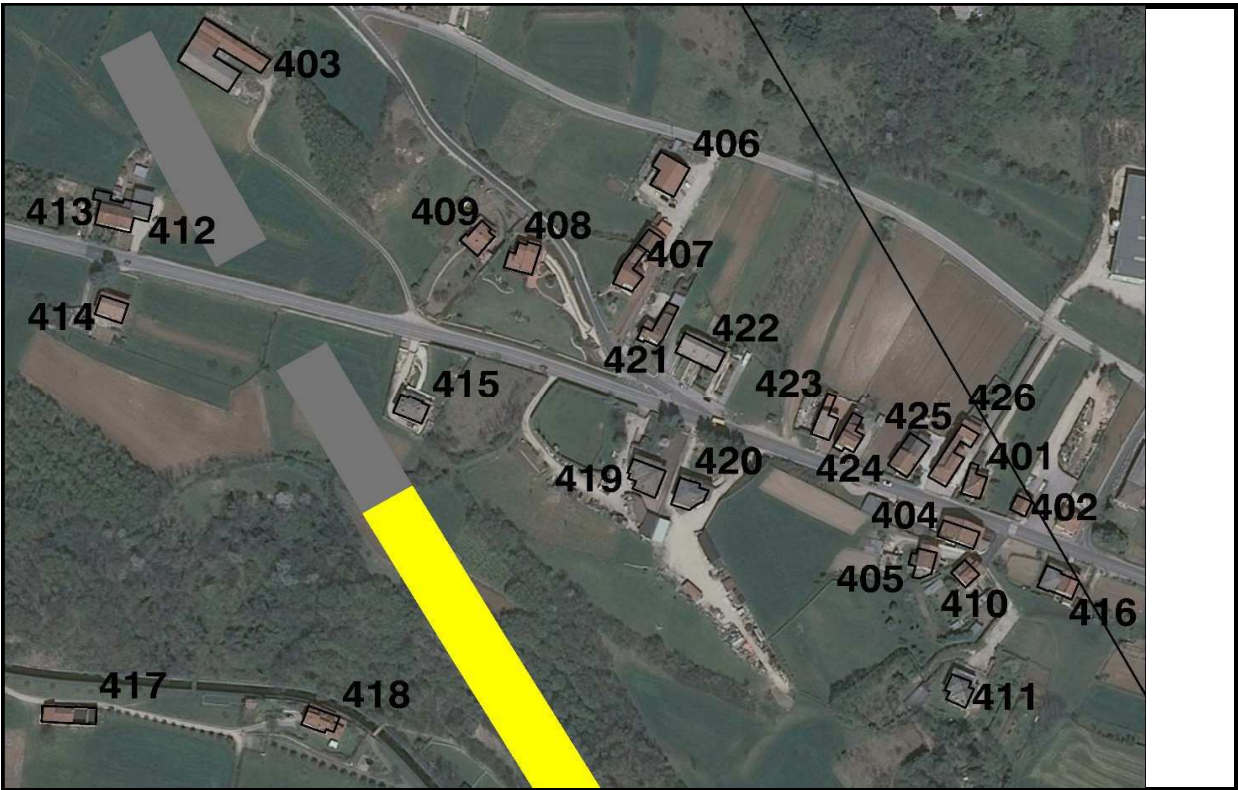
Comune di:

Cogollo del Cengio

Scheda N
416

ID Edificio
416

prog km
4+400



scheda N.
416

ID Edificio
416

prog. km
4+400

Indirizzo	Strada Provinciale 350 n.7
-----------	----------------------------

Caratteristiche edificio		
distanza A31 progetto (m)	250	
n° piani	3	
orientamento rispetto alla strada in progetto	parallelo	<i>(parallelo, perpendicolare, obliquo)</i>
stato conservazione	sufficiente	<i>(scarso, sufficiente, buono, ottimo)</i>
destinazione d'uso	<input checked="" type="checkbox"/>	destinazione d'uso residenziale: edifici di civile abitazione
	<input type="checkbox"/>	destinazione d'uso agricola: aree destinate a coltivazioni e pascoli
	<input type="checkbox"/>	destinazione d'uso industriale: capannoni industriali e strutture affini
	<input type="checkbox"/>	destinazione d'uso commerciale: supermercati, uffici, magazzini.
	<input type="checkbox"/>	destinazione d'uso ospedaliera: case di cura pubbliche o private
	<input type="checkbox"/>	destinazione d'uso: <i>scuola</i> e residenza universitaria
tipo edificio	<input checked="" type="checkbox"/>	abitazione
	<input type="checkbox"/>	ufficio, negozio
	<input type="checkbox"/>	ospedale, casa di cura, scuola
	<input type="checkbox"/>	chiese, edifici di rilievo storico documentale
	<input type="checkbox"/>	edificio dismesso, rimessa
	<input type="checkbox"/>	edificio in costruzione
	<input type="checkbox"/>	pertinenza autostradale

Descrizione infissi		
numero finestre della facciata esposta	11	
tipologia vetro	singolo/ doppiovetro	<i>(singolo, doppio, vetrocamera)</i>
tipologia telaio	legno/metallo	<i>(metallo, legno)</i>
stato di apparente conservazione	scarso	<i>(scarso, sufficiente, buono,ottimo)</i>

note

Tronco Autostradale Valdastico Nord
Monitoraggio Acustico Ante Operam - censimento recettori

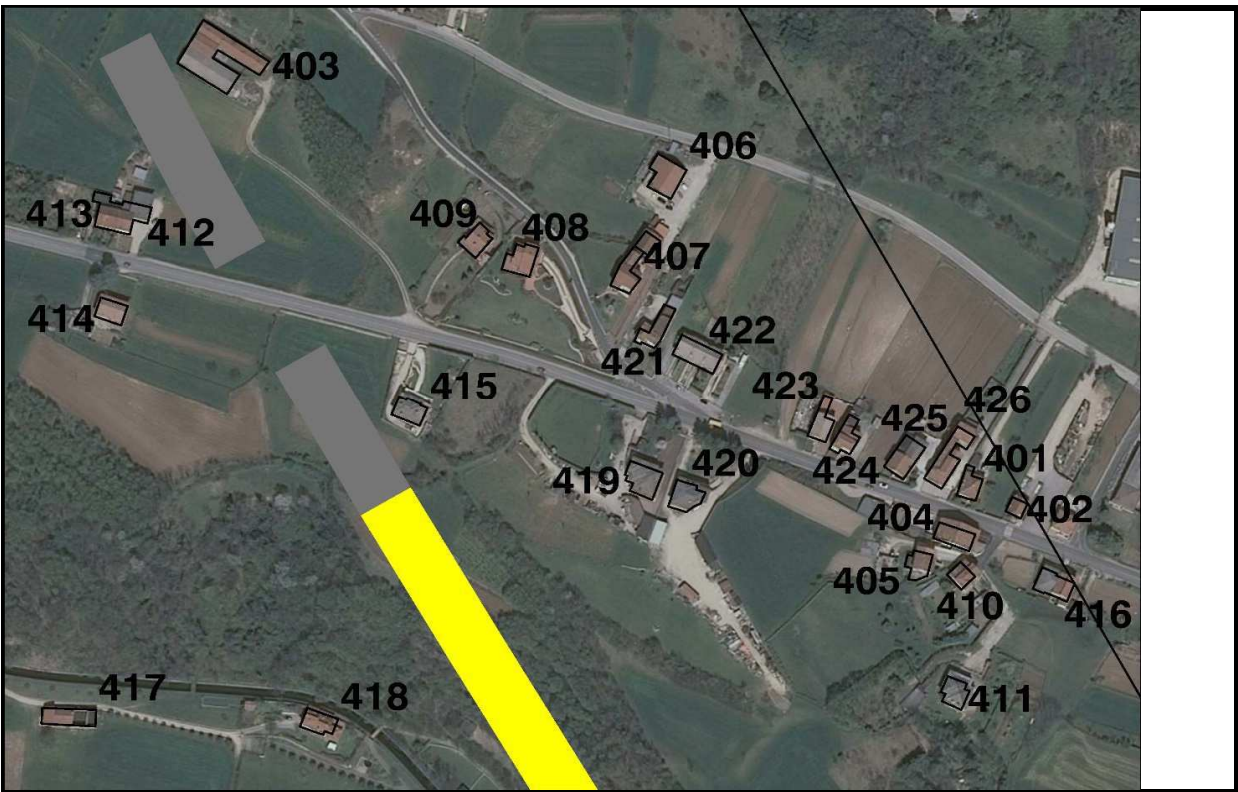
Comune di:

Cogollo del Cengio

Scheda N
417

ID Edificio
417

prog km
4+600



scheda N.
417

ID Edificio
417

prog. km
4+600

Indirizzo	Via Bojadori n.
-----------	-----------------

Caratteristiche edificio		
distanza A31 progetto (m)	174	
n° piani	2	
orientamento rispetto alla strada in progetto	parallelo	<i>(parallelo, perpendicolare, obliquo)</i>
stato conservazione		<i>(scarso, sufficiente, buono, ottimo)</i>
destinazione d'uso	<input checked="" type="checkbox"/>	destinazione d'uso residenziale: edifici di civile abitazione
	<input type="checkbox"/>	destinazione d'uso agricola: aree destinate a coltivazioni e pascoli
	<input type="checkbox"/>	destinazione d'uso industriale: capannoni industriali e strutture affini
	<input type="checkbox"/>	destinazione d'uso commerciale: supermercati, uffici, magazzini.
	<input type="checkbox"/>	destinazione d'uso ospedaliera: case di cura pubbliche o private
	<input type="checkbox"/>	destinazione d'uso: <i>scuola</i> e residenza universitaria
tipo edificio	<input checked="" type="checkbox"/>	abitazione
	<input type="checkbox"/>	ufficio, negozio
	<input type="checkbox"/>	ospedale, casa di cura, scuola
	<input type="checkbox"/>	chiese, edifici di rilievo storico documentale
	<input type="checkbox"/>	edificio dismesso, rimessa
	<input type="checkbox"/>	edificio in costruzione
	<input type="checkbox"/>	pertinenza autostradale

Descrizione infissi		
numero finestre della facciata esposta	14	
tipologia vetro		<i>(singolo, doppio, vetrocamera)</i>
tipologia telaio		<i>(metallo, legno)</i>
stato di apparente conservazione		<i>(scarso, sufficiente, buono, ottimo)</i>

note
in costruzione

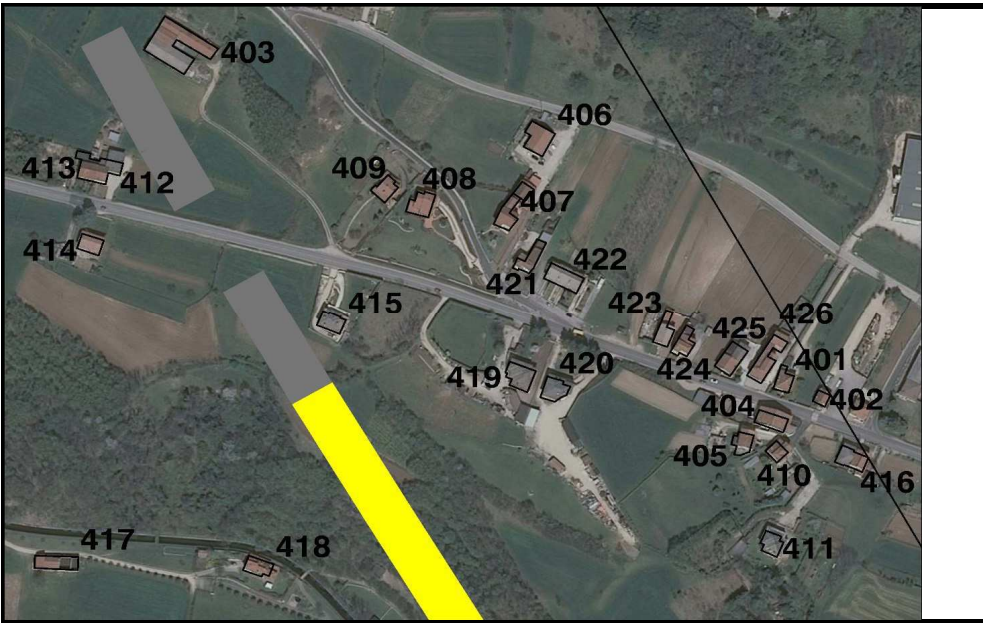
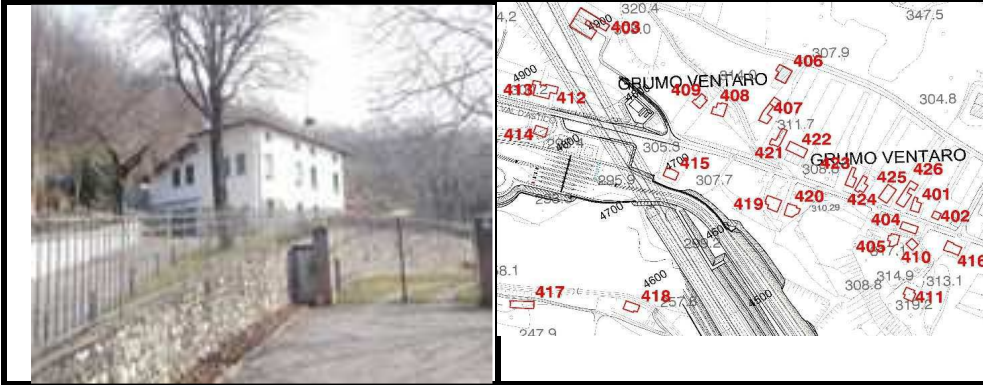
Tronco Autostradale Valdastico Nori
Monitoraggio Acustico Ante Operam - censimento recettori

Comune di: **Cogollo del Cengio**

Scheda N
418

ID Edificio
418

prog km
4+600



scheda N.
418

ID Edificio
418

prog. km
4+600

Indirizzo	Via Bojadori n.4
-----------	------------------

Caratteristiche edificio		
distanza A31 progetto (m)	65	
n° piani	3	
orientamento rispetto	parallelo	<i>(parallelo, perpendicolare, obliquo)</i>
stato conservazione	ottimo	<i>(scarso, sufficiente, buono, ottimo)</i>
destinazione d'uso	<input checked="" type="checkbox"/>	destinazione d'uso residenziale: edifici di civile abitazione
	<input type="checkbox"/>	destinazione d'uso agricola: aree destinate a coltivazioni e pascoli
	<input type="checkbox"/>	destinazione d'uso industriale: capannoni industriali e strutture affini
	<input type="checkbox"/>	destinazione d'uso commerciale: supermercati, uffici, magazzini.
	<input type="checkbox"/>	destinazione d'uso ospedaliera: case di cura pubbliche o private
	<input type="checkbox"/>	destinazione d'uso: <i>scuola</i> e residenza universitaria
tipo edificio	<input checked="" type="checkbox"/>	abitazione
	<input type="checkbox"/>	ufficio, negozio
	<input type="checkbox"/>	ospedale, casa di cura, scuola
	<input type="checkbox"/>	chiese, edifici di rilievo storico documentale
	<input type="checkbox"/>	edificio dismesso, rimessa
	<input type="checkbox"/>	edificio in costruzione
	<input type="checkbox"/>	pertinenza autostradale

Descrizione infissi		
numero finestre della facciata esposta	12	
tipologia vetro	vetrocamera	<i>(singolo, doppio, vetrocamera)</i>
tipologia telaio	legno	<i>(metallo, legno)</i>
stato di apparente conservazione	ottimo	<i>(scarso, sufficiente, buono, ottimo)</i>

note

--

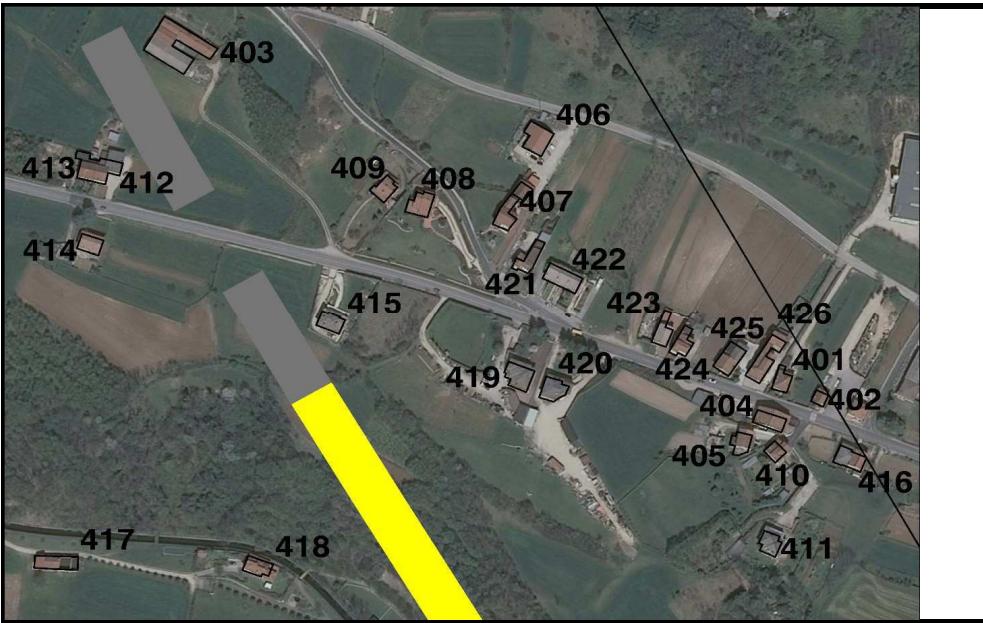
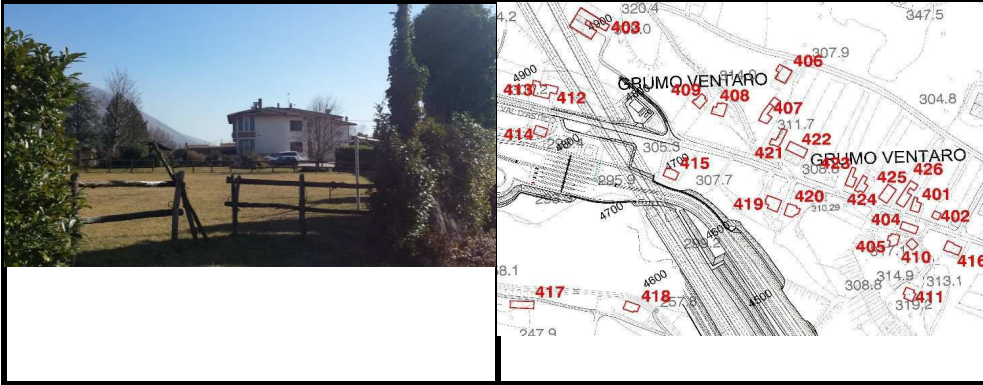
Tronco Autostradale Valdastico Nori
Monitoraggio Acustico Ante Operam - censimento recettori

Comune di: **Cogollo del Cengio**

Scheda N
419

ID Edificio
419

prog km
4+600



scheda N.
419

ID Edificio
419

prog. km
4+600

Indirizzo	Strada Provinciale 350 n. 31
-----------	------------------------------

Caratteristiche edificio		
distanza A31 progetto (m)	100	
n° piani	2	
orientamento rispetto	parallelo	<i>(parallelo, perpendicolare, obliquo)</i>
stato conservazione	buono	<i>(scarso, sufficiente, buono, ottimo)</i>
destinazione d'uso	<input checked="" type="checkbox"/>	destinazione d'uso residenziale: edifici di civile abitazione
	<input type="checkbox"/>	destinazione d'uso agricola: aree destinate a coltivazioni e pascoli
	<input type="checkbox"/>	destinazione d'uso industriale: capannoni industriali e strutture affini
	<input type="checkbox"/>	destinazione d'uso commerciale: supermercati, uffici, magazzini.
	<input type="checkbox"/>	destinazione d'uso ospedaliera: case di cura pubbliche o private
	<input type="checkbox"/>	destinazione d'uso: <i>scuola</i> e residenza universitaria
tipo edificio	<input checked="" type="checkbox"/>	abitazione
	<input type="checkbox"/>	ufficio, negozio
	<input type="checkbox"/>	ospedale, casa di cura, scuola
	<input type="checkbox"/>	chiese, edifici di rilievo storico documentale
	<input type="checkbox"/>	edificio dismesso, rimessa
	<input type="checkbox"/>	edificio in costruzione
	<input type="checkbox"/>	pertinenza autostradale

Descrizione infissi		
numero finestre della	4	
tipologia vetro	vetrocamera	<i>(singolo, doppio, vetrocamera)</i>
tipologia telaio	legno	<i>(metallo, legno)</i>
stato di apparente	buono	<i>(scarso, sufficiente, buono, ottimo)</i>

note

Tronco Autostradale Valdastico Nori
Monitoraggio Acustico Ante Operam - censimento recettori

Comune di: **Cogollo del Cengio**

Scheda N
420

ID Edificio
420

prog km
4+550



scheda N.
420

ID Edificio
420

prog. km
4+550

Indirizzo	Strada provinciale 350 n. 27
-----------	------------------------------

Caratteristiche edificio		
distanza A31 progetto (m)	113	
n° piani	2	
orientamento rispetto	parallelo	<i>(parallelo, perpendicolare, obliquo)</i>
stato conservazione	buono	<i>(scarso, sufficiente, buono, ottimo)</i>
destinazione d'uso	<input checked="" type="checkbox"/>	destinazione d'uso residenziale: edifici di civile abitazione
	<input type="checkbox"/>	destinazione d'uso agricola: aree destinate a coltivazioni e pascoli
	<input type="checkbox"/>	destinazione d'uso industriale: capannoni industriali e strutture affini
	<input type="checkbox"/>	destinazione d'uso commerciale: supermercati, uffici, magazzini.
	<input type="checkbox"/>	destinazione d'uso ospedaliera: case di cura pubbliche o private
	<input type="checkbox"/>	destinazione d'uso: <i>scuola</i> e residenza universitaria
tipo edificio	<input checked="" type="checkbox"/>	abitazione
	<input type="checkbox"/>	ufficio, negozio
	<input type="checkbox"/>	ospedale, casa di cura, scuola
	<input type="checkbox"/>	chiese, edifici di rilievo storico documentale
	<input type="checkbox"/>	edificio dismesso, rimessa
	<input type="checkbox"/>	edificio in costruzione
	<input type="checkbox"/>	pertinenza autostradale

Descrizione infissi		
numero finestre della facciata esposta	n.d.	
tipologia vetro	doppiovetro	<i>(singolo, doppio, vetrocamera)</i>
tipologia telaio	metallo	<i>(metallo, legno)</i>
stato di apparente conservazione	buono	<i>(scarso, sufficiente, buono, ottimo)</i>

note

Tronco Autostradale Valdastico Nord

Monitoraggio Acustico Ante Operam - censimento recettori

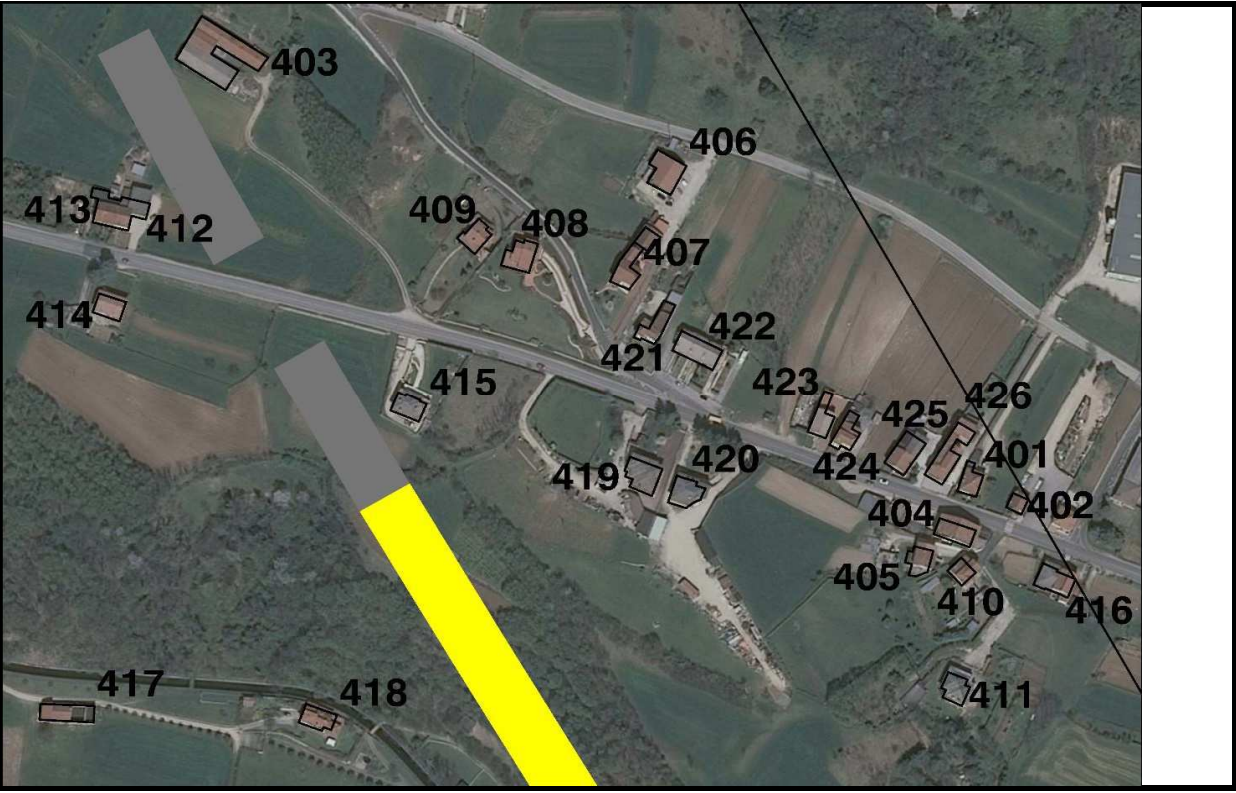
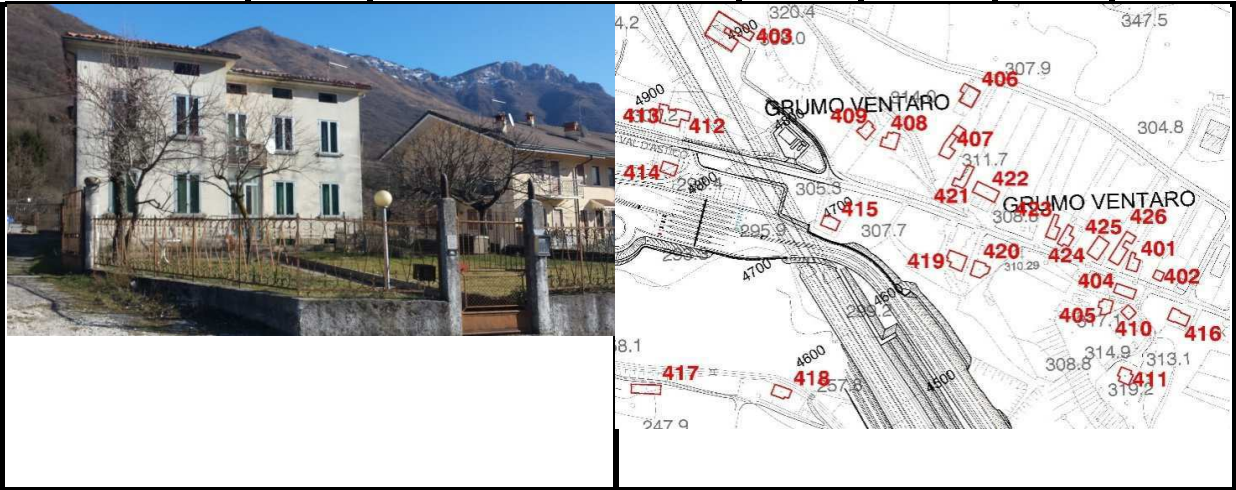
Comune di:

Cogollo del Cengio

Scheda N
421

ID Edificio
421

prog km
4+650



scheda N.
421

ID Edificio
421

prog. km
4+650

Indirizzo	Via Casale n. 2/1 2/2
-----------	-----------------------

Caratteristiche edificio		
distanza A31 progetto (m)	141	
n° piani	3	
orientamento rispetto alla strada in progetto	parallelo	<i>(parallelo, perpendicolare, obliquo)</i>
stato conservazione	buono	<i>(scarso, sufficiente, buono, ottimo)</i>
destinazione d'uso	<input checked="" type="checkbox"/>	destinazione d'uso residenziale: edifici di civile abitazione
	<input type="checkbox"/>	destinazione d'uso agricola: aree destinate a coltivazioni e pascoli
	<input type="checkbox"/>	destinazione d'uso industriale: capannoni industriali e strutture affini
	<input type="checkbox"/>	destinazione d'uso commerciale: supermercati, uffici, magazzini.
	<input type="checkbox"/>	destinazione d'uso ospedaliera: case di cura pubbliche o private
	<input type="checkbox"/>	destinazione d'uso: <i>scuola</i> e residenza universitaria
tipo edificio	<input checked="" type="checkbox"/>	abitazione
	<input type="checkbox"/>	ufficio, negozio
	<input type="checkbox"/>	ospedale, casa di cura, scuola
	<input type="checkbox"/>	chiese, edifici di rilievo storico documentale
	<input type="checkbox"/>	edificio dismesso, rimessa
	<input type="checkbox"/>	edificio in costruzione
	<input type="checkbox"/>	pertinenza autostradale

Descrizione infissi		
numero finestre della facciata esposta	15	
tipologia vetro	singolo	<i>(singolo, doppio, vetrocamera)</i>
tipologia telaio	doppiovetro	<i>(metallo, legno)</i>
stato di apparente conservazione	buono	<i>(scarso, sufficiente, buono, ottimo)</i>

note

Tronco Autostradale Valdastico Nord

Monitoraggio Acustico Ante Operam - censimento recettori

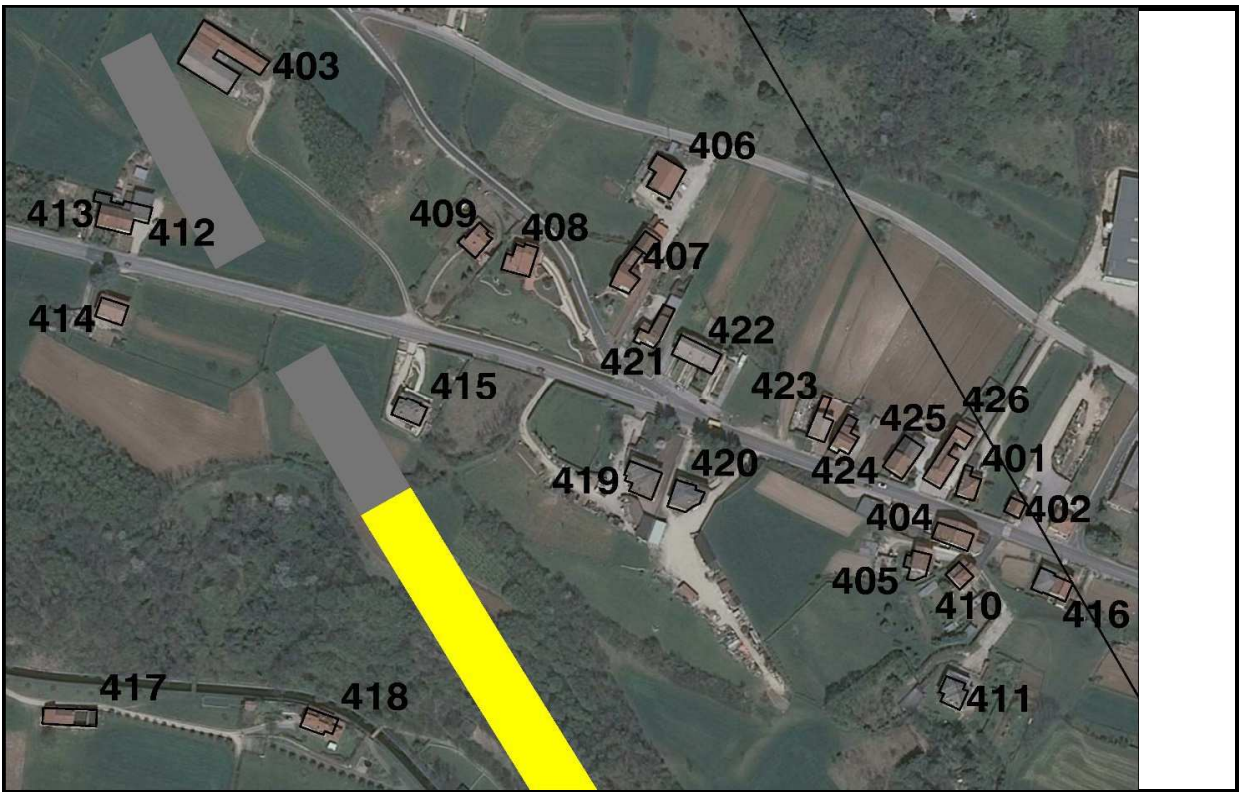
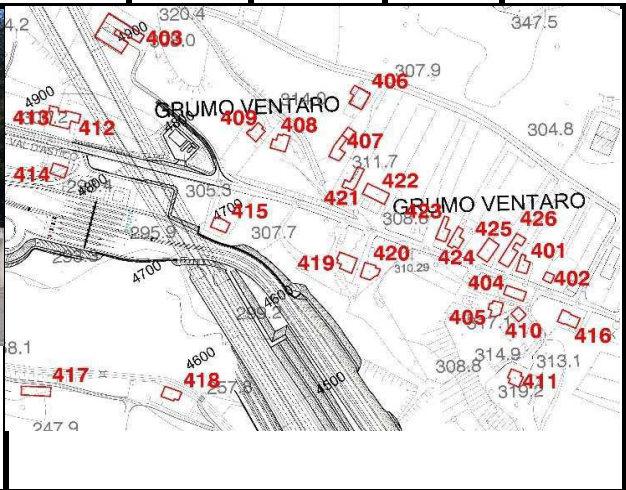

Comune di:

Cogollo del Cengio

Scheda N
422

ID Edificio
422

prog km
4+650



scheda N.
422

ID Edificio
422

prog. km
4+650

Indirizzo	Strada Provinciale 350 n. 32 34 36
-----------	------------------------------------

Caratteristiche edificio		
distanza A31 progetto (m)	157	
n° piani	3	
orientamento rispetto alla strada in progetto	parallelo	<i>(parallelo, perpendicolare, obliquo)</i>
stato conservazione	ottimo	<i>(scarso, sufficiente, buono, ottimo)</i>
destinazione d'uso	<input checked="" type="checkbox"/>	destinazione d'uso residenziale: edifici di civile abitazione
	<input type="checkbox"/>	destinazione d'uso agricola: aree destinate a coltivazioni e pascoli
	<input type="checkbox"/>	destinazione d'uso industriale: capannoni industriali e strutture affini
	<input checked="" type="checkbox"/>	destinazione d'uso commerciale: supermercati, uffici, magazzini.
	<input type="checkbox"/>	destinazione d'uso ospedaliera: case di cura pubbliche o private
	<input type="checkbox"/>	destinazione d'uso: <i>scuola</i> e residenza universitaria
tipo edificio	<input checked="" type="checkbox"/>	abitazione
	<input type="checkbox"/>	ufficio, negozio
	<input type="checkbox"/>	ospedale, casa di cura, scuola
	<input type="checkbox"/>	chiese, edifici di rilievo storico documentale
	<input type="checkbox"/>	edificio dismesso, rimessa
	<input type="checkbox"/>	edificio in costruzione
	<input type="checkbox"/>	pertinenza autostradale

Descrizione infissi		
numero finestre della facciata esposta	18	
tipologia vetro	vetrocamera	<i>(singolo, doppio, vetrocarrera)</i>
tipologia telaio	legno	<i>(metallo, legno)</i>
stato di apparente conservazione	ottimo	<i>(scarso, sufficiente, buono, ottimo)</i>

note

Tronco Autostradale Valdastico Nord

Monitoraggio Acustico Ante Operam - censimento recettori

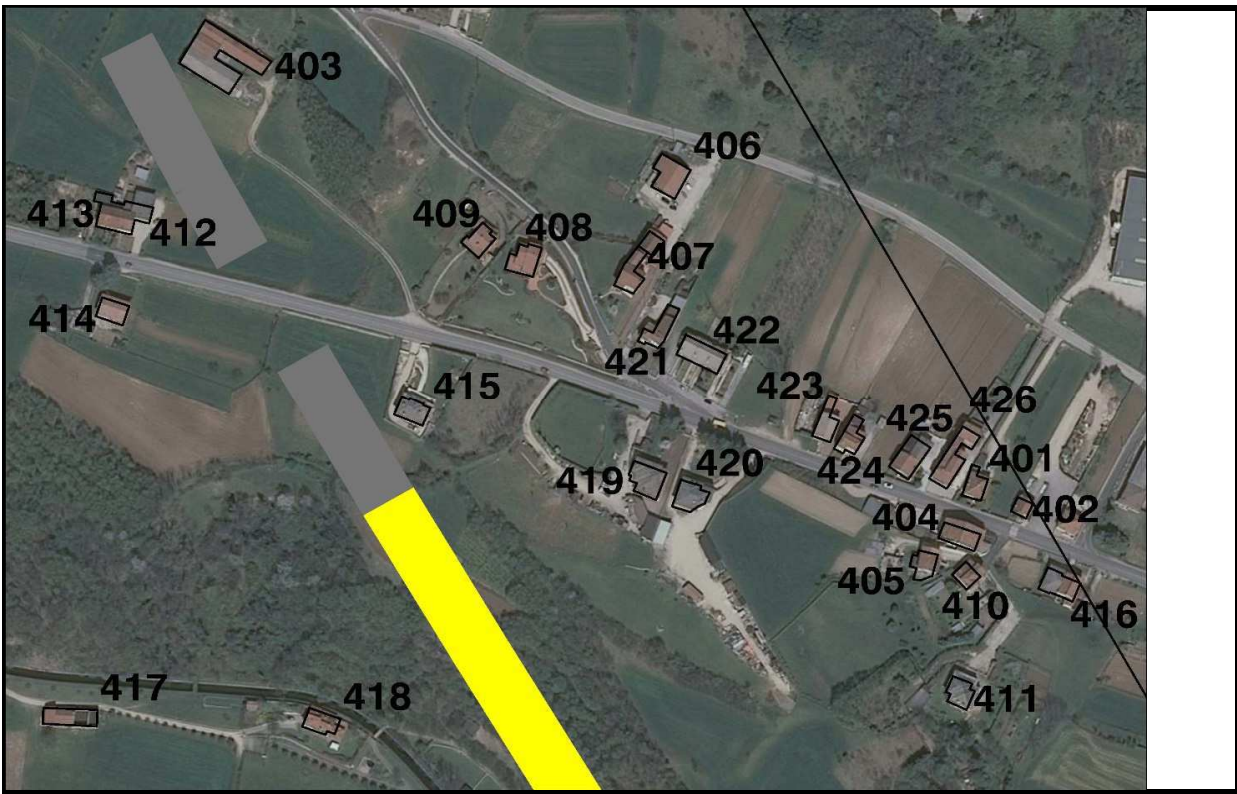
Comune di:

Cogollo del Cengio

Scheda N
423

ID Edificio
423

prog km
4+600



scheda N.
423

ID Edificio
423

prog. km
4+600

Indirizzo	Strada Provinciale 350 n. 26
-----------	------------------------------

Caratteristiche edificio		
distanza A31 progetto (m)	194	
n° piani	2	
strada in progetto	parallelo	<i>(parallelo, perpendicolare, obliquo)</i>
stato conservazione	ottimo	<i>(scarso, sufficiente, buono, ottimo)</i>
destinazione d'uso	<input checked="" type="checkbox"/>	destinazione d'uso residenziale: edifici di civile abitazione
	<input type="checkbox"/>	destinazione d'uso agricola: aree destinate a coltivazioni e pascoli
	<input type="checkbox"/>	destinazione d'uso industriale: capannoni industriali e strutture affini
	<input type="checkbox"/>	destinazione d'uso commerciale: supermercati, uffici, magazzini.
	<input type="checkbox"/>	destinazione d'uso ospedaliera: case di cura pubbliche o private
	<input type="checkbox"/>	destinazione d'uso: <i>scuola</i> e residenza universitaria
tipo edificio	<input checked="" type="checkbox"/>	abitazione
	<input type="checkbox"/>	ufficio, negozio
	<input type="checkbox"/>	ospedale, casa di cura, scuola
	<input type="checkbox"/>	chiese, edifici di rilievo storico documentale
	<input type="checkbox"/>	edificio dismesso, rimessa
	<input type="checkbox"/>	edificio in costruzione
	<input type="checkbox"/>	pertinenza autostradale

Descrizione infissi		
numero finestre della facciata esposta	8	
tipologia vetro	vetrocamera	<i>(singolo, doppio, vetrocamera)</i>
tipologia telaio	legno	<i>(metallo, legno)</i>
stato di apparente conservazione	ottimo	<i>(scarso, sufficiente, buono, ottimo)</i>

note

Tronco Autostradale Valdastico Nord

Monitoraggio Acustico Ante Operam - censimento recettori

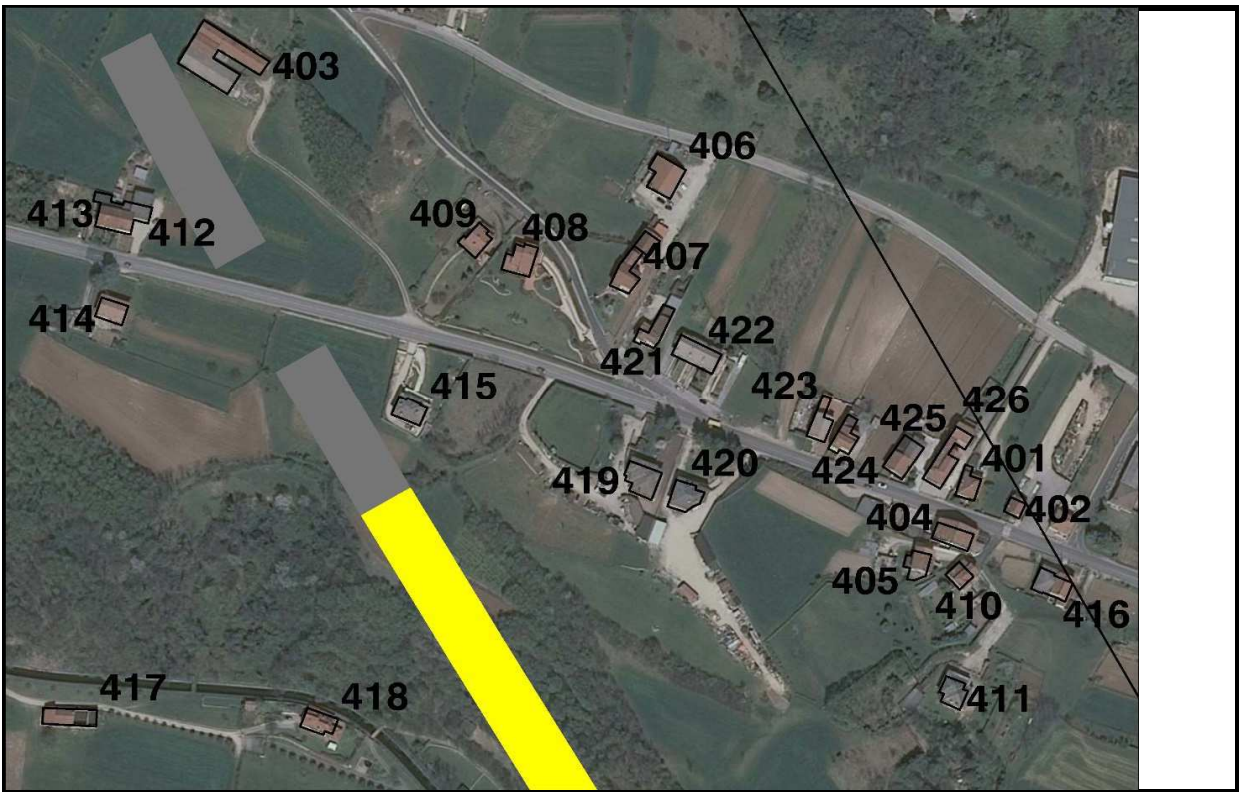
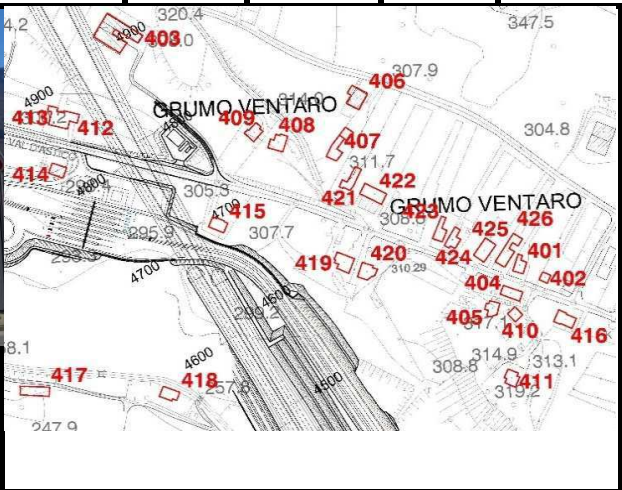
Comune di:

Cogollo del Cengio

Scheda N
424

ID Edificio
424

prog km
4+550



scheda N.
424

ID Edificio
424

prog. km
4+550

Indirizzo	Strada Provinciale 350 n.24/1
-----------	-------------------------------

Caratteristiche edificio		
distanza A31 progetto (m)	203	
n° piani	3	
strada in progetto	parallelo	<i>(parallelo, perpendicolare, obliquo)</i>
stato conservazione	scarso	<i>(scarso, sufficiente, buono, ottimo)</i>
destinazione d'uso	x	destinazione d'uso residenziale: edifici di civile abitazione
		destinazione d'uso agricola: aree destinate a coltivazioni e pascoli
		destinazione d'uso industriale: capannoni industriali e strutture affini
		destinazione d'uso commerciale: supermercati, uffici, magazzini.
		destinazione d'uso ospedaliera: case di cura pubbliche o private
		destinazione d'uso: <i>scuola</i> e residenza universitaria
tipo edificio	x	abitazione
		ufficio, negozio
		ospedale, casa di cura, scuola
		chiese, edifici di rilievo storico documentale
		edificio dismesso, rimessa
		edificio in costruzione
		pertinenza autostradale

Descrizione infissi		
numero finestre della facciata esposta	20	
tipologia vetro	singolo/ doppiovetro	<i>(singolo, doppio, vetrocamera)</i>
tipologia telaio	legno/metallo	<i>(metallo, legno)</i>
stato di apparente conservazione	scarso	<i>(scarso, sufficiente, buono, ottimo)</i>

note

Tronco Autostradale Valdastico Nord

Monitoraggio Acustico Ante Operam - censimento recettori

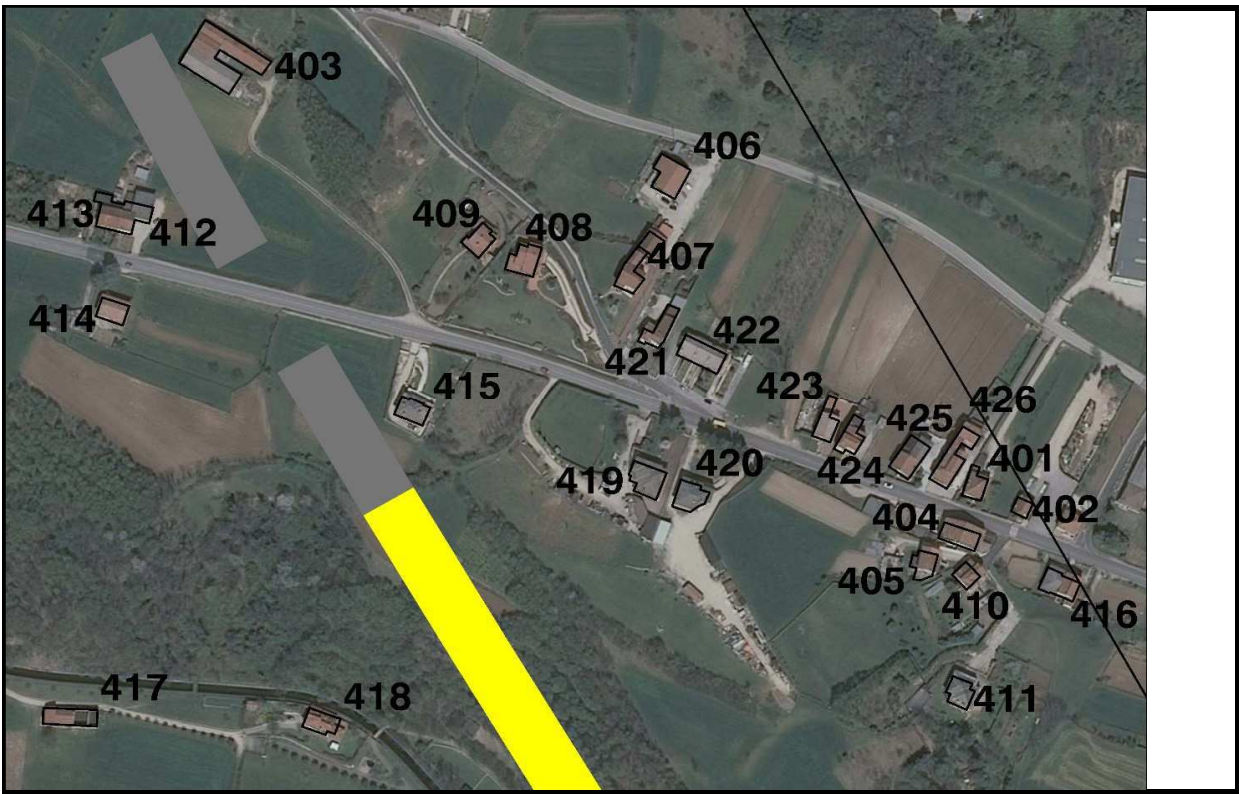
Comune di:

Cogollo del Cengio

Scheda N
425

ID Edificio
425

prog km
4+550



scheda N.
425

ID Edificio
425

prog. km
4+550

Indirizzo	Strada Provinciale 350 n. 20
-----------	------------------------------

Caratteristiche edificio		
distanza A31 progetto (m)	222	
n° piani	2	
strada in progetto	parallelo	<i>(parallelo, perpendicolare, obliquo)</i>
stato conservazione	buono	<i>(scarso, sufficiente, buono, ottimo)</i>
destinazione d'uso	x	destinazione d'uso residenziale: edifici di civile abitazione
		destinazione d'uso agricola: aree destinate a coltivazioni e pascoli
		destinazione d'uso industriale: capannoni industriali e strutture affini
		destinazione d'uso commerciale: supermercati, uffici, magazzini.
		destinazione d'uso ospedaliera: case di cura pubbliche o private
		destinazione d'uso: <i>scuola</i> e residenza universitaria
tipo edificio	x	abitazione
		ufficio, negozio
		ospedale, casa di cura, scuola
		chiese, edifici di rilievo storico documentale
		edificio dismesso, rimessa
		edificio in costruzione
		pertinenza autostradale

Descrizione infissi		
numero finestre della facciata esposta	6	
tipologia vetro	vetrocamera/doppiovetro	<i>(singolo, doppio, vetrocamera)</i>
tipologia telaio	legno/metallo	<i>(metallo, legno)</i>
stato di apparente conservazione	buono	<i>(scarso, sufficiente, buono, ottimo)</i>

note

Tronco Autostradale Valdastico Nord

Monitoraggio Acustico Ante Operam - censimento recettori

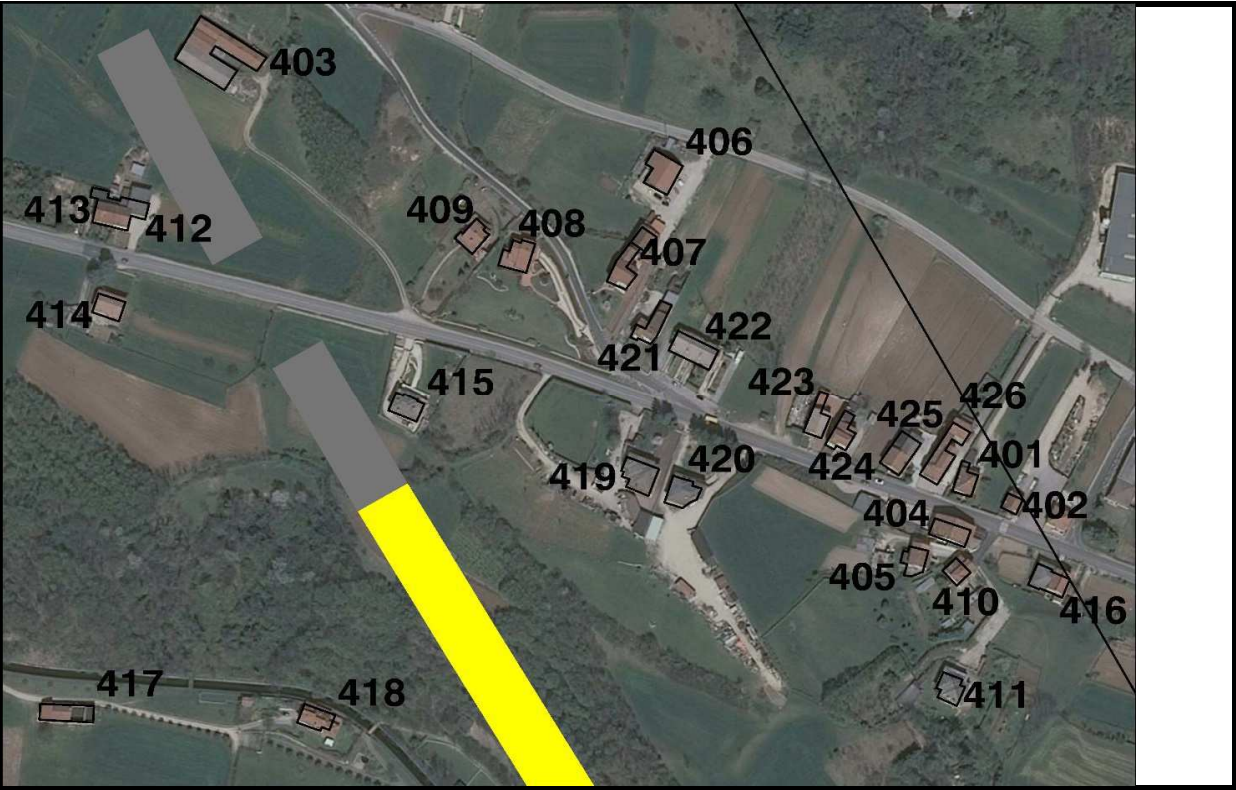
Comune di:

Cogollo del Cengio

Scheda N
426

ID Edificio
426

prog km
4+500



scheda N.
426

ID Edificio
426

prog. km
4+500

Indirizzo	Strada Provinciale 350 n.18/2
-----------	-------------------------------

Caratteristiche edificio		
distanza A31 progetto (m)	250	
n° piani	3	
strada in progetto	parallelo	<i>(parallelo, perpendicolare, obliquo)</i>
stato conservazione	sufficiente	<i>(scarso, sufficiente, buono, ottimo)</i>
destinazione d'uso	<input checked="" type="checkbox"/>	destinazione d'uso residenziale: edifici di civile abitazione
	<input type="checkbox"/>	destinazione d'uso agricola: aree destinate a coltivazioni e pascoli
	<input type="checkbox"/>	destinazione d'uso industriale: capannoni industriali e strutture affini
	<input checked="" type="checkbox"/>	destinazione d'uso commerciale: supermercati, uffici, magazzini.
	<input type="checkbox"/>	destinazione d'uso ospedaliera: case di cura pubbliche o private
	<input type="checkbox"/>	destinazione d'uso: <i>scuola</i> e residenza universitaria
tipo edificio	<input checked="" type="checkbox"/>	abitazione
	<input type="checkbox"/>	ufficio, negozio
	<input type="checkbox"/>	ospedale, casa di cura, scuola
	<input type="checkbox"/>	chiese, edifici di rilievo storico documentale
	<input type="checkbox"/>	edificio dismesso, rimessa
	<input type="checkbox"/>	edificio in costruzione
	<input type="checkbox"/>	pertinenza autostradale

Descrizione infissi		
numero finestre della facciata esposta	6	
tipologia vetro	singolo	<i>(singolo, doppio, vetrocamera)</i>
tipologia telaio	legno	<i>(metallo, legno)</i>
stato di apparente conservazione	sufficiente	<i>(scarso, sufficiente, buono, ottimo)</i>

note

--

Tronco Autostradale Valdastico Nord
Monitoraggio Acustico Ante Operam - censimento recettori

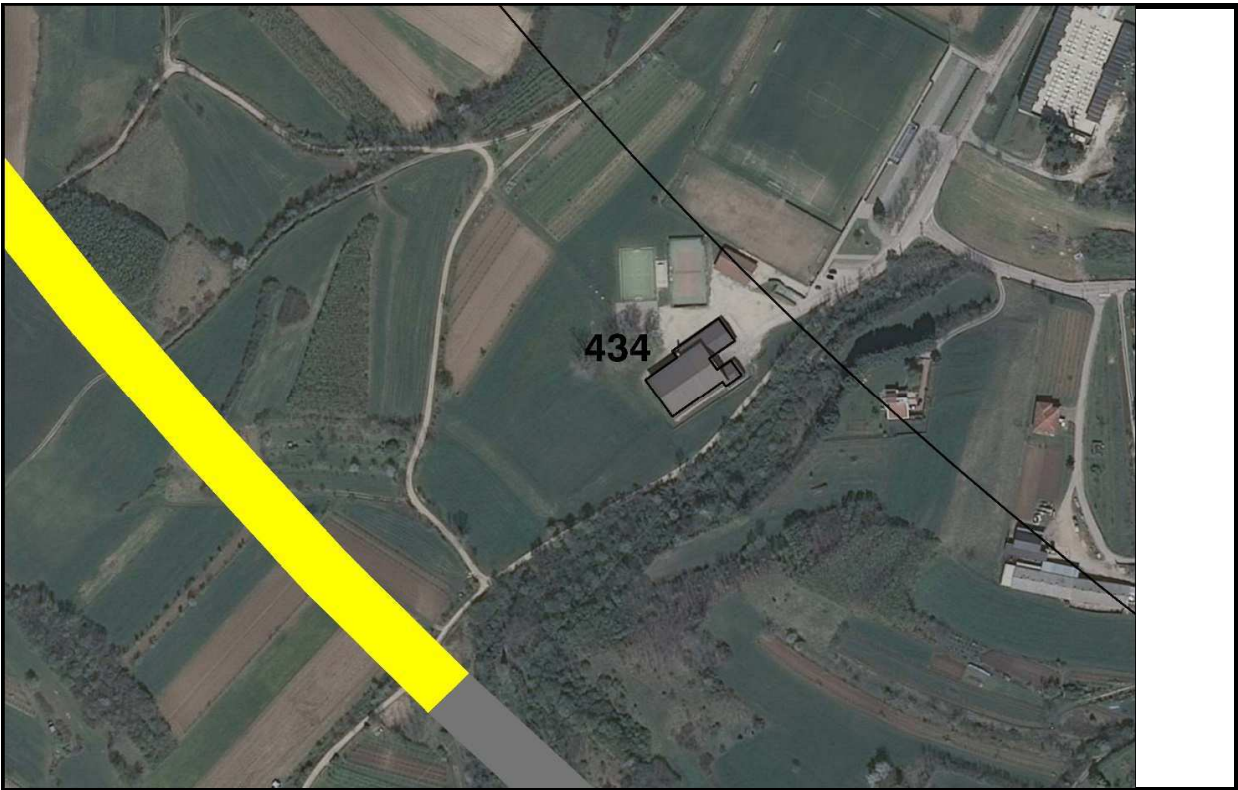
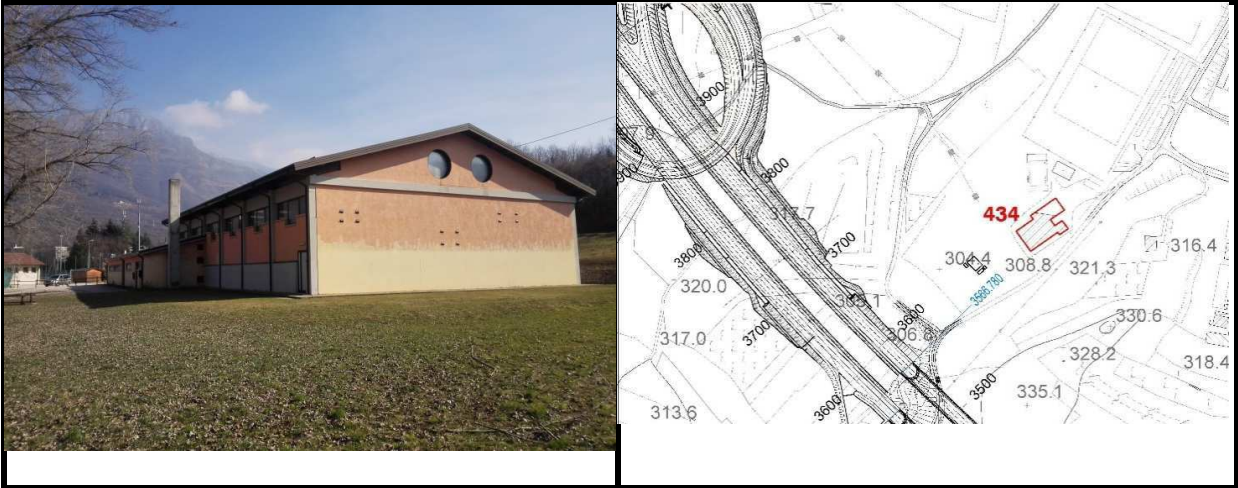
Comune di:

Cogollo del Cengio

Scheda N
434

ID Edificio
434

prog km
3+600



scheda N.
434

ID Edificio
434

prog. km
3+600

Indirizzo	Via S. Gaetano n.
-----------	-------------------

Caratteristiche edificio		
distanza A31 progetto (m)	163	
n° piani	1	
orientamento rispetto alla strada in progetto	parallelo	<i>(parallelo, perpendicolare, obliquo)</i>
stato conservazione	buono	<i>(scarso, sufficiente, buono, ottimo)</i>
destinazione d'uso		destinazione d'uso residenziale: edifici di civile abitazione
		destinazione d'uso agricola: aree destinate a coltivazioni e pascoli
		destinazione d'uso industriale: capannoni industriali e strutture affini
		destinazione d'uso commerciale: supermercati, uffici, magazzini.
		destinazione d'uso ospedaliera: case di cura pubbliche o private
		destinazione d'uso: <i>scuola</i> e residenza universitaria
tipo edificio		abitazione
		ufficio, negozio
		ospedale, casa di cura, scuola
		chiese, edifici di rilievo storico documentale
		edificio dismesso, rimessa
		edificio in costruzione
		pertinenza autostradale

Descrizione infissi		
numero finestre della facciata esposta	2	
tipologia vetro	singolo	<i>(singolo, doppio, vetrocamera)</i>
tipologia telaio	metallo	<i>(metallo, legno)</i>
stato di apparente conservazione	buono	<i>(scarso, sufficiente, buono, ottimo)</i>

note

palestra del centro sportivo del paes

Tronco Autostradale Valdastico Nord

Monitoraggio Acustico Ante Operam - censimento recettori

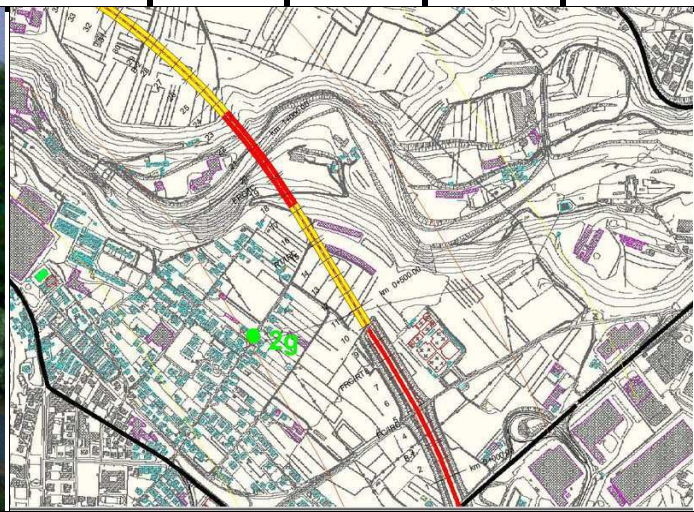
Comune di:

Piovene Rochette

Scheda N
17

ID Edificio
17

prog km
0,8



scheda N.
17

ID Edificio
17

prog. km
0,8

Indirizzo	via Belvedere 58
-----------	------------------

Caratteristiche edificio		
distanza A31 progetto (m)	80	
n° piani	3	
orientamento rispetto alla strada in progetto	Parallelo	<i>(parallelo, perpendicolare, obliquo)</i>
stato conservazione	Sufficiente	<i>(scarso, sufficiente, buono, ottimo)</i>
destinazione d'uso	X	destinazione d'uso residenziale: edifici di civile abitazione
		destinazione d'uso agricola: aree destinate a coltivazioni e pascoli
		destinazione d'uso industriale: capannoni industriali e strutture affini
		destinazione d'uso commerciale: supermercati, uffici, magazzini.
		destinazione d'uso ospedaliera: case di cura pubbliche o private
		destinazione d'uso: <i>scuola</i> e residenza universitaria
tipo edificio	X	abitazione
		ufficio, negozio
		ospedale, casa di cura, scuola
		chiese, edifici di rilievo storico documentale
		edificio dismesso, rimessa
		edificio in costruzione
		pertinenza autostradale

Descrizione infissi		
numero finestre della facciata esposta	18	
tipologia vetro	singolo	<i>(singolo, doppio, vetrocamera)</i>
tipologia telaio	legno	<i>(metallo, legno)</i>
stato di apparente	Sufficiente	<i>(scarso, sufficiente, buono,ottimo)</i>

note

Tronco Autostradale Valdastico Nord

Monitoraggio Acustico Ante Operam - censimento recettori

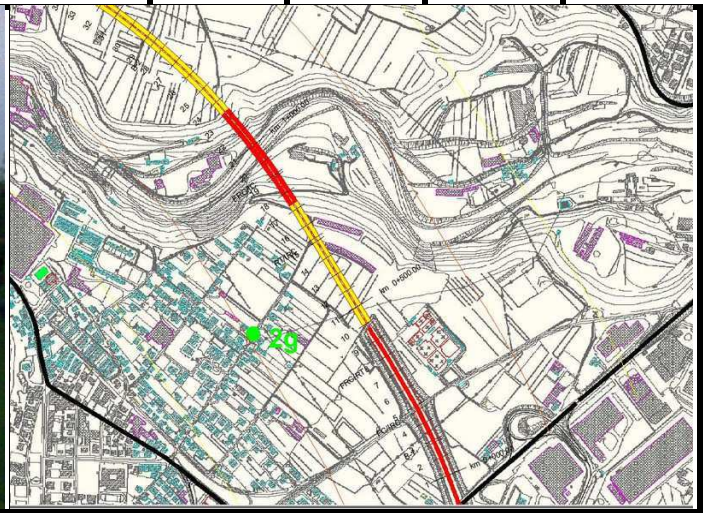
Comune di:

Piovene Rochette

Scheda N
18

ID Edificio
18

prog km
0,8



scheda N.
18

ID Edificio
18

prog. km
0,8

Indirizzo	via Belvedere 47
-----------	------------------

Caratteristiche edificio		
distanza A31 progetto (m)	80	
n° piani	2	
orientamento rispetto alla strada in progetto	Parallelo	<i>(parallelo, perpendicolare, obliquo)</i>
stato conservazione	Ottimo	<i>(scarso, sufficiente, buono, ottimo)</i>
destinazione d'uso	X	destinazione d'uso residenziale: edifici di civile abitazione
		destinazione d'uso agricola: aree destinate a coltivazioni e pascoli
		destinazione d'uso industriale: capannoni industriali e strutture affini
		destinazione d'uso commerciale: supermercati, uffici, magazzini.
		destinazione d'uso ospedaliera: case di cura pubbliche o private
		destinazione d'uso: <i>scuola</i> e residenza universitaria
tipo edificio	X	abitazione
		ufficio, negozio
		ospedale, casa di cura, scuola
		chiese, edifici di rilievo storico documentale
		edificio dismesso, rimessa
		edificio in costruzione
		pertinenza autostradale

Descrizione infissi		
numero finestre della facciata esposta	3	
tipologia vetro	vetrocamera	<i>(singolo, doppio, vetrocamera)</i>
tipologia telaio	legno	<i>(metallo, legno)</i>
stato di apparenza	Ottimo	<i>(scarso, sufficiente, buono, ottimo)</i>

note

Tronco Autostradale Valdastico Nord

Monitoraggio Acustico Ante Operam - censimento recettori

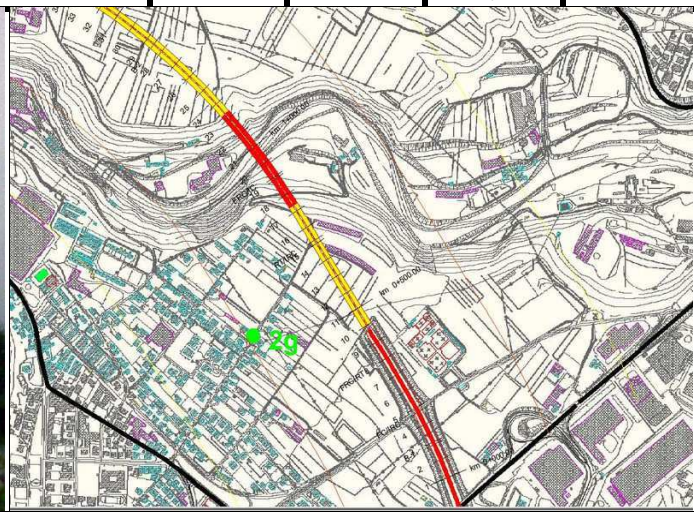
Comune di:

Piovene Rochette

Scheda N
19

ID Edificio
19

prog km
0,8



scheda N.
19

ID Edificio
19

prog. km
0,8

Indirizzo	via Belvedere 45
-----------	------------------

Caratteristiche edificio		
distanza A31 progetto (m)	90	
n° piani	3	
orientamento rispetto alla strada in progetto	Perpendicolare	(parallelo, perpendicolare, obliquo)
stato conservazione	Buono	(scarso, sufficiente, buono, ottimo)
destinazione d'uso	X	destinazione d'uso residenziale: edifici di civile abitazione
		destinazione d'uso agricola: aree destinate a coltivazioni e pascoli
		destinazione d'uso industriale: capannoni industriali e strutture affini
		destinazione d'uso commerciale: supermercati, uffici, magazzini.
		destinazione d'uso ospedaliera: case di cura pubbliche o private
		destinazione d'uso: <i>scuola</i> e residenza universitaria
tipo edificio	X	abitazione
		ufficio, negozio
		ospedale, casa di cura, scuola
		chiese, edifici di rilievo storico documentale
		edificio dismesso, rimessa
		edificio in costruzione
		pertinenza autostradale

Descrizione infissi		
numero finestre della facciata esposta	2	
tipologia vetro	vetrocamera	(singolo, doppio, vetrocamera)
tipologia telaio	legno	(metallo, legno)
stato di apparente	Buono	(scarso, sufficiente, buono, ottimo)

note

Tronco Autostradale Valdastico Nord

Monitoraggio Acustico Ante Operam - censimento recettori

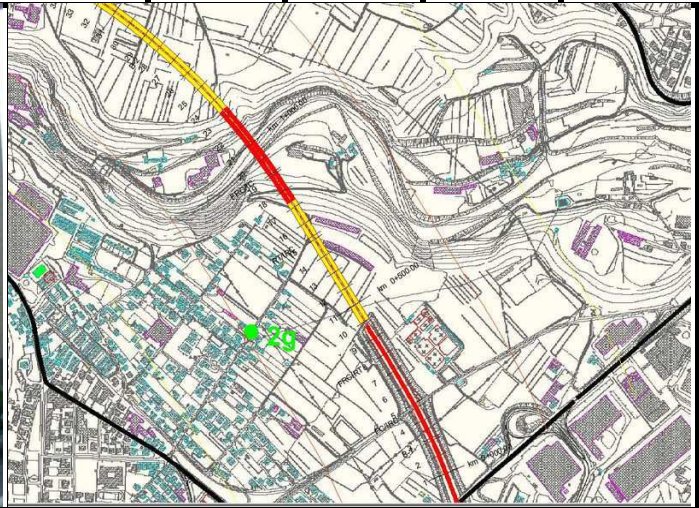
Comune di:

Piovene Rochette

Scheda N
20

ID Edificio
20

prog km
0,8



scheda N.
20

ID Edificio
20

prog. km
0,8

Indirizzo	via Belvedere 54
-----------	------------------

Caratteristiche edificio		
distanza A31 progetto (m)	90	
n° piani	3	
orientamento rispetto alla strada in progetto	Parallelo	(parallelo, perpendicolare, obliquo)
stato conservazione	Sufficiente	(scarso, sufficiente, buono, ottimo)
destinazione d'uso	X	destinazione d'uso residenziale: edifici di civile abitazione
		destinazione d'uso agricola: aree destinate a coltivazioni e pascoli
		destinazione d'uso industriale: capannoni industriali e strutture affini
		destinazione d'uso commerciale: supermercati, uffici, magazzini.
		destinazione d'uso ospedaliera: case di cura pubbliche o private
		destinazione d'uso: <i>scuola</i> e residenza universitaria
tipo edificio	X	abitazione
		ufficio, negozio
		ospedale, casa di cura, scuola
		chiese, edifici di rilievo storico documentale
		edificio dismesso, rimessa
		edificio in costruzione
		pertinenza autostradale

Descrizione infissi		
numero finestre della facciata esposta	1	
tipologia vetro	doppie	(singolo, doppio, vetrocamera)
tipologia telaio	metallo	(metallo, legno)
stato di apparente	Sufficiente	(scarso, sufficiente, buono, ottimo)

note

Tronco Autostradale Valdastico Nord

Monitoraggio Acustico Ante Operam - censimento recettori

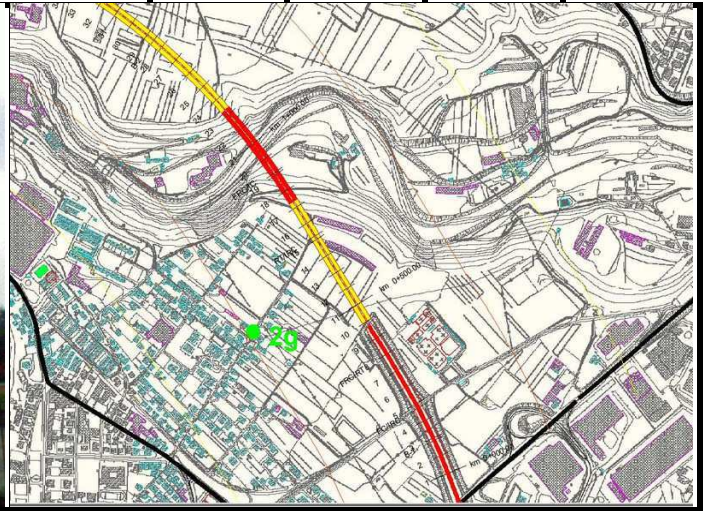
Comune di:

Piovene Rochette

Scheda N
21

ID Edificio
21

prog km
0,8



scheda N.
21

ID Edificio
21

prog. km
0,8

Indirizzo	via Belvedere 48
-----------	------------------

Caratteristiche edificio		
distanza A31 progetto (m)	90	
n° piani	3	
orientamento rispetto alla strada in progetto	Parallelo	<i>(parallelo, perpendicolare, obliquo)</i>
stato conservazione	Sufficiente	<i>(scarso, sufficiente, buono, ottimo)</i>
destinazione d'uso	<input checked="" type="checkbox"/>	destinazione d'uso residenziale: edifici di civile abitazione
	<input type="checkbox"/>	destinazione d'uso agricola: aree destinate a coltivazioni e pascoli
	<input type="checkbox"/>	destinazione d'uso industriale: capannoni industriali e strutture affini
	<input type="checkbox"/>	destinazione d'uso commerciale: supermercati, uffici, magazzini.
	<input type="checkbox"/>	destinazione d'uso ospedaliera: case di cura pubbliche o private
	<input type="checkbox"/>	destinazione d'uso: <i>scuola</i> e residenza universitaria
tipo edificio	<input checked="" type="checkbox"/>	abitazione
	<input type="checkbox"/>	ufficio, negozio
	<input type="checkbox"/>	ospedale, casa di cura, scuola
	<input type="checkbox"/>	chiese, edifici di rilievo storico documentale
	<input type="checkbox"/>	edificio dismesso, rimessa
	<input type="checkbox"/>	edificio in costruzione
	<input type="checkbox"/>	pertinenza autostradale

Descrizione infissi		
numero finestre della facciata esposta	0	
tipologia vetro		<i>(singolo, doppio, vetrocamera)</i>
tipologia telaio		<i>(metallo, legno)</i>
stato di apparenza		<i>(scarso, sufficiente, buono, ottimo)</i>

note

Tronco Autostradale Valdastico Nord

Monitoraggio Acustico Ante Operam - censimento recettori

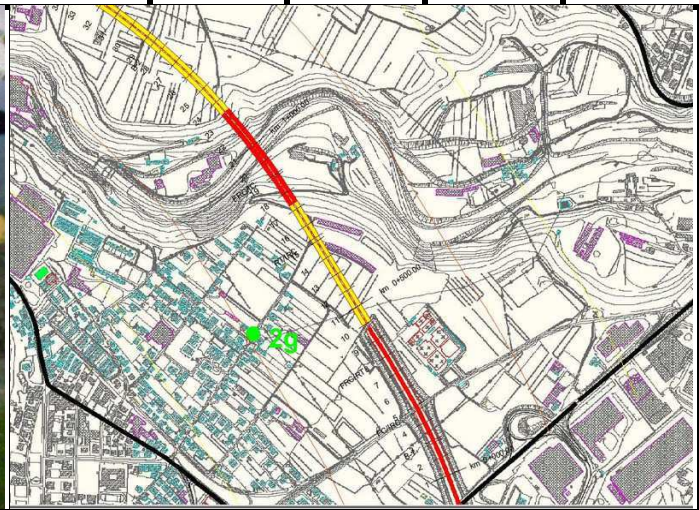
Comune di:

Piovene Rochette

Scheda N
22

ID Edificio
22

prog km
0,8



scheda N.
22

ID Edificio
22

prog. km
0,8

Indirizzo	via Belvedere 48b
-----------	-------------------

Caratteristiche edificio		
distanza A31 progetto (m)	90	
n° piani	1	
orientamento rispetto alla strada in progetto	Parallelo <i>(parallelo, perpendicolare, obliquo)</i>	
stato conservazione	Scarso <i>(scarso, sufficiente, buono, ottimo)</i>	
destinazione d'uso	<input type="checkbox"/>	destinazione d'uso residenziale: edifici di civile abitazione
	<input checked="" type="checkbox"/>	destinazione d'uso agricola: aree destinate a coltivazioni e pascoli
	<input type="checkbox"/>	destinazione d'uso industriale: capannoni industriali e strutture affini
	<input type="checkbox"/>	destinazione d'uso commerciale: supermercati, uffici, magazzini.
	<input type="checkbox"/>	destinazione d'uso ospedaliera: case di cura pubbliche o private
	<input type="checkbox"/>	destinazione d'uso: <i>scuola</i> e residenza universitaria
tipo edificio	<input type="checkbox"/>	abitazione
	<input type="checkbox"/>	ufficio, negozio
	<input type="checkbox"/>	ospedale, casa di cura, scuola
	<input type="checkbox"/>	chiese, edifici di rilievo storico documentale
	<input checked="" type="checkbox"/>	edificio dismesso, rimessa
	<input type="checkbox"/>	edificio in costruzione
	<input type="checkbox"/>	pertinenza autostradale

Descrizione infissi	
numero finestre della facciata esposta	0
tipologia vetro	<i>(singolo, doppio, vetrocamera)</i>
tipologia telaio	<i>(metallo, legno)</i>
stato di apparenza	<i>(scarso, sufficiente, buono, ottimo)</i>

note

Tronco Autostradale Valdastico Nord

Monitoraggio Acustico Ante Operam - censimento recettori

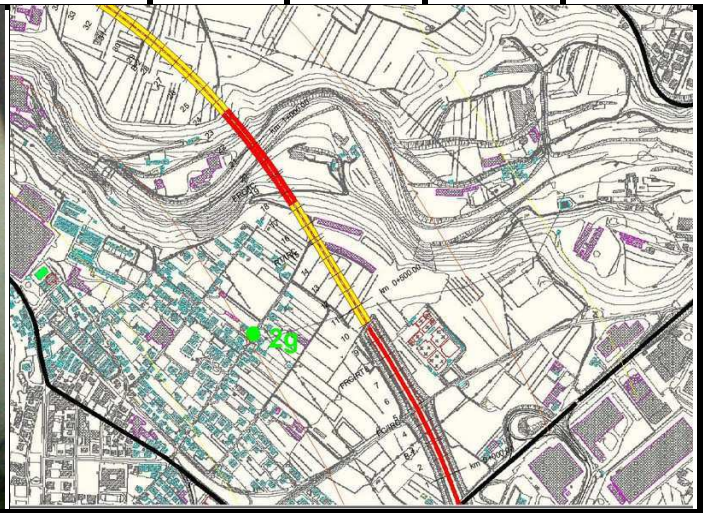
Comune di:

Piovene Rochette

Scheda N
23

ID Edificio
23

prog km
0,8



scheda N.
23

ID Edificio
23

prog. km
0,8

Indirizzo	via Belvedere 50
-----------	------------------

Caratteristiche edificio		
distanza A31 progetto (m)	90	
n° piani	2	
orientamento rispetto alla strada in progetto	Parallelo	<i>(parallelo, perpendicolare, obliquo)</i>
stato conservazione	Sufficiente	<i>(scarso, sufficiente, buono, ottimo)</i>
destinazione d'uso	<input checked="" type="checkbox"/>	destinazione d'uso residenziale: edifici di civile abitazione
	<input type="checkbox"/>	destinazione d'uso agricola: aree destinate a coltivazioni e pascoli
	<input type="checkbox"/>	destinazione d'uso industriale: capannoni industriali e strutture affini
	<input type="checkbox"/>	destinazione d'uso commerciale: supermercati, uffici, magazzini.
	<input type="checkbox"/>	destinazione d'uso ospedaliera: case di cura pubbliche o private
	<input type="checkbox"/>	destinazione d'uso: <i>scuola</i> e residenza universitaria
tipo edificio	<input checked="" type="checkbox"/>	abitazione
	<input type="checkbox"/>	ufficio, negozio
	<input type="checkbox"/>	ospedale, casa di cura, scuola
	<input type="checkbox"/>	chiese, edifici di rilievo storico documentale
	<input type="checkbox"/>	edificio dismesso, rimessa
	<input type="checkbox"/>	edificio in costruzione
	<input type="checkbox"/>	pertinenza autostradale

Descrizione infissi		
numero finestre della facciata esposta	2	
tipologia vetro	singolo	<i>(singolo, doppio, vetrocamera)</i>
tipologia telaio	legno	<i>(metallo, legno)</i>
stato di apparente	Sufficiente	<i>(scarso, sufficiente, buono,ottimo)</i>

note

Tronco Autostradale Valdastico Nord

Monitoraggio Acustico Ante Operam - censimento recettori

Comune di:

Piovene Rochette

Scheda N
24

ID Edificio
24

prog km
0,8



scheda N.
24

ID Edificio
24

prog. km
0,8

Indirizzo	via Belvedere 42
-----------	------------------

Caratteristiche edificio		
distanza A31 progetto (m)	90	
n° piani	3	
orientamento rispetto alla strada in progetto	Parallelo	<i>(parallelo, perpendicolare, obliquo)</i>
stato conservazione	Sufficiente	<i>(scarso, sufficiente, buono, ottimo)</i>
destinazione d'uso	<input checked="" type="checkbox"/>	destinazione d'uso residenziale: edifici di civile abitazione
	<input type="checkbox"/>	destinazione d'uso agricola: aree destinate a coltivazioni e pascoli
	<input type="checkbox"/>	destinazione d'uso industriale: capannoni industriali e strutture affini
	<input type="checkbox"/>	destinazione d'uso commerciale: supermercati, uffici, magazzini.
	<input type="checkbox"/>	destinazione d'uso ospedaliera: case di cura pubbliche o private
	<input type="checkbox"/>	destinazione d'uso: <i>scuola</i> e residenza universitaria
tipo edificio	<input checked="" type="checkbox"/>	abitazione
	<input type="checkbox"/>	ufficio, negozio
	<input type="checkbox"/>	ospedale, casa di cura, scuola
	<input type="checkbox"/>	chiese, edifici di rilievo storico documentale
	<input type="checkbox"/>	edificio dismesso, rimessa
	<input type="checkbox"/>	edificio in costruzione
	<input type="checkbox"/>	pertinenza autostradale

Descrizione infissi		
numero finestre della facciata esposta	4	
tipologia vetro	singolo	<i>(singolo, doppio, vetrocamera)</i>
tipologia telaio	metallo	<i>(metallo, legno)</i>
stato di apparente	Sufficiente	<i>(scarso, sufficiente, buono,ottimo)</i>

note

Tronco Autostradale Valdastico Nord

Monitoraggio Acustico Ante Operam - censimento recettori

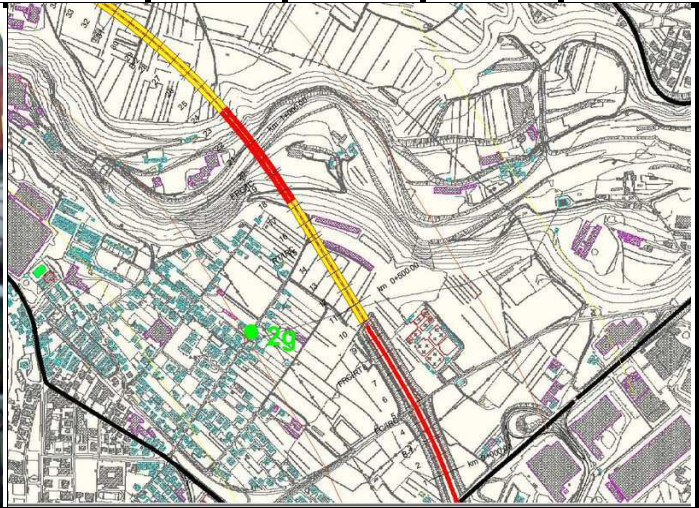
Comune di:

Piovene Rochette

Scheda N
25

ID Edificio
25

prog km
0,8



scheda N.
25

ID Edificio
25

prog. km
0,8

Indirizzo	via Belvedere 41
-----------	------------------

Caratteristiche edificio		
distanza A31 progetto (m)	90	
n° piani	2	
orientamento rispetto alla strada in progetto	Perpendicolare	(parallelo, perpendicolare, obliquo)
stato conservazione	Buono	(scarso, sufficiente, buono, ottimo)
destinazione d'uso	<input checked="" type="checkbox"/>	destinazione d'uso residenziale: edifici di civile abitazione
	<input type="checkbox"/>	destinazione d'uso agricola: aree destinate a coltivazioni e pascoli
	<input type="checkbox"/>	destinazione d'uso industriale: capannoni industriali e strutture affini
	<input type="checkbox"/>	destinazione d'uso commerciale: supermercati, uffici, magazzini.
	<input type="checkbox"/>	destinazione d'uso ospedaliera: case di cura pubbliche o private
	<input type="checkbox"/>	destinazione d'uso: <i>scuola</i> e residenza universitaria
tipo edificio	<input checked="" type="checkbox"/>	abitazione
	<input type="checkbox"/>	ufficio, negozio
	<input type="checkbox"/>	ospedale, casa di cura, scuola
	<input type="checkbox"/>	chiese, edifici di rilievo storico documentale
	<input type="checkbox"/>	edificio dismesso, rimessa
	<input type="checkbox"/>	edificio in costruzione
	<input type="checkbox"/>	pertinenza autostradale

Descrizione infissi		
numero finestre della facciata esposta	2	
tipologia vetro	vetrocamera	(singolo, doppio, vetrocamera)
tipologia telaio	legno	(metallo, legno)
stato di apparente	Buono	(scarso, sufficiente, buono, ottimo)

note

Tronco Autostradale Valdastico Nord

Monitoraggio Acustico Ante Operam - censimento recettori

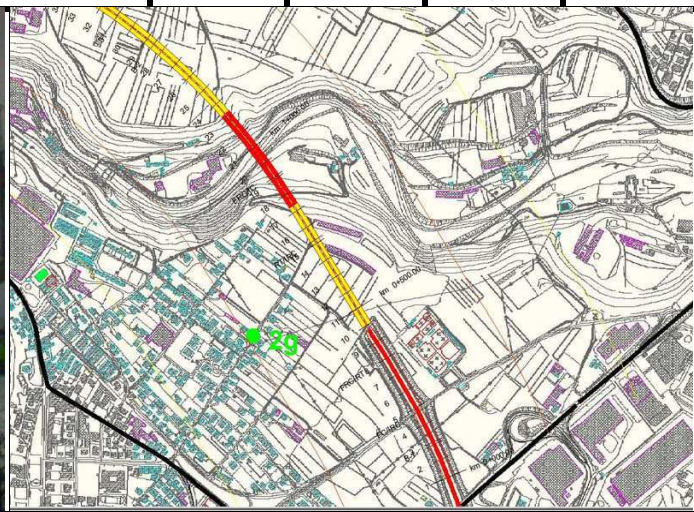
Comune di:

Piovene Rochette

Scheda N
26

ID Edificio
26

prog km
0,8



scheda N.
26

ID Edificio
26

prog. km
0,8

Indirizzo	via Belvedere 39
-----------	------------------

Caratteristiche edificio		
distanza A31 progetto (m)	90	
n° piani	2	
orientamento rispetto alla strada in progetto	Parallelo	<i>(parallelo, perpendicolare, obliquo)</i>
stato conservazione	Ottimo	<i>(scarso, sufficiente, buono, ottimo)</i>
destinazione d'uso	X	destinazione d'uso residenziale: edifici di civile abitazione
		destinazione d'uso agricola: aree destinate a coltivazioni e pascoli
		destinazione d'uso industriale: capannoni industriali e strutture affini
		destinazione d'uso commerciale: supermercati, uffici, magazzini.
		destinazione d'uso ospedaliera: case di cura pubbliche o private
		destinazione d'uso: <i>scuola</i> e residenza universitaria
tipo edificio	X	abitazione
		ufficio, negozio
		ospedale, casa di cura, scuola
		chiese, edifici di rilievo storico documentale
		edificio dismesso, rimessa
		edificio in costruzione
		pertinenza autostradale

Descrizione infissi		
numero finestre della facciata esposta	14	
tipologia vetro	vetrocamera	<i>(singolo, doppio, vetrocamera)</i>
tipologia telaio	legno	<i>(metallo, legno)</i>
stato di apparente	Ottimo	<i>(scarso, sufficiente, buono,ottimo)</i>

note

Tronco Autostradale Valdastico Nord

Monitoraggio Acustico Ante Operam - censimento recettori

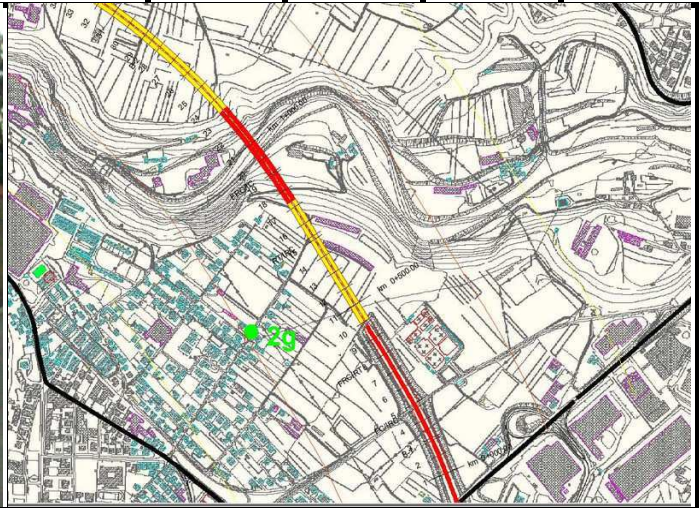
Comune di:

Piovene Rochette

Scheda N
27

ID Edificio
27

prog km
0,8



scheda N.
27

ID Edificio
27

prog. km
0,8

Indirizzo	via Belvedere 38
-----------	------------------

Caratteristiche edificio		
distanza A31 progetto (m)	90	
n° piani	2	
orientamento rispetto alla strada in progetto	Parallelo	(parallelo, perpendicolare, obliquo)
stato conservazione	Scarso	(scarso, sufficiente, buono, ottimo)
destinazione d'uso	X	destinazione d'uso residenziale: edifici di civile abitazione
		destinazione d'uso agricola: aree destinate a coltivazioni e pascoli
		destinazione d'uso industriale: capannoni industriali e strutture affini
		destinazione d'uso commerciale: supermercati, uffici, magazzini.
		destinazione d'uso ospedaliera: case di cura pubbliche o private
		destinazione d'uso: <i>scuola</i> e residenza universitaria
tipo edificio	X	abitazione
		ufficio, negozio
		ospedale, casa di cura, scuola
		chiese, edifici di rilievo storico documentale
		edificio dismesso, rimessa
		edificio in costruzione
		pertinenza autostradale

Descrizione infissi		
numero finestre della facciata esposta	2	
tipologia vetro	doppio	(singolo, doppio, vetrocamera)
tipologia telaio	metallo	(metallo, legno)
stato di apparente	Scarso	(scarso, sufficiente, buono, ottimo)

note

Tronco Autostradale Valdastico Nord

Monitoraggio Acustico Ante Operam - censimento recettori

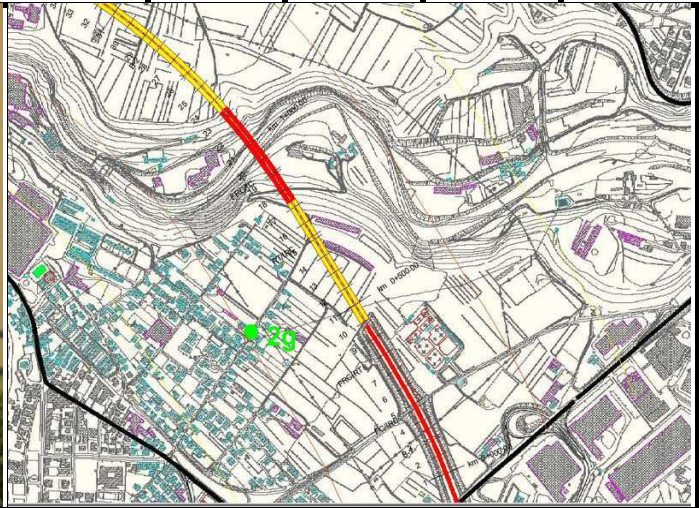
Comune di:

Piovene Rochette

Scheda N
28

ID Edificio
28

prog km
0,8



scheda N.
28

ID Edificio
28

prog. km
0,8

Indirizzo	via Belvedere 37
-----------	------------------

Caratteristiche edificio		
distanza A31 progetto (m)	90	
n° piani	2	
orientamento rispetto alla strada in progetto	Parallelo	(parallelo, perpendicolare, obliquo)
stato conservazione	Ottimo	(scarso, sufficiente, buono, ottimo)
destinazione d'uso	X	destinazione d'uso residenziale: edifici di civile abitazione
		destinazione d'uso agricola: aree destinate a coltivazioni e pascoli
		destinazione d'uso industriale: capannoni industriali e strutture affini
		destinazione d'uso commerciale: supermercati, uffici, magazzini.
		destinazione d'uso ospedaliera: case di cura pubbliche o private
		destinazione d'uso: <i>scuola</i> e residenza universitaria
tipo edificio	X	abitazione
		ufficio, negozio
		ospedale, casa di cura, scuola
		chiese, edifici di rilievo storico documentale
		edificio dismesso, rimessa
		edificio in costruzione
		pertinenza autostradale

Descrizione infissi		
numero finestre della facciata esposta	4	
tipologia vetro	singolo	(singolo, doppio, vetrocamera)
tipologia telaio	legno	(metallo, legno)
stato di apparente	Buono	(scarso, sufficiente, buono, ottimo)

note

Tronco Autostradale Valdastico Nord

Monitoraggio Acustico Ante Operam - censimento recettori

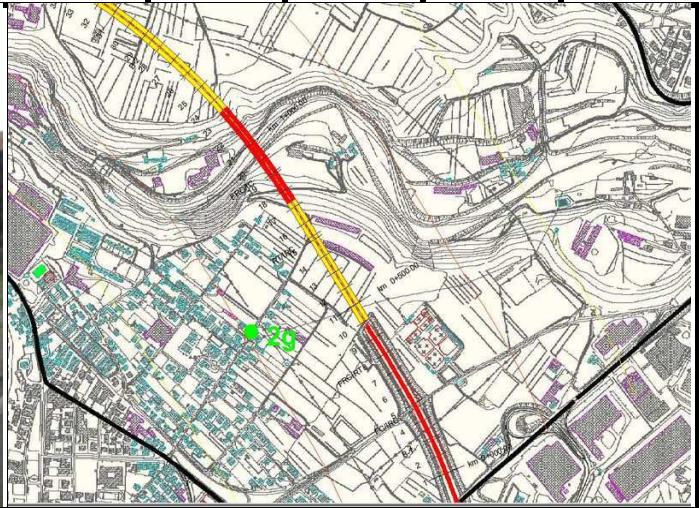
Comune di:

Piovene Rochette

Scheda N
29

ID Edificio
29

prog km
0,8



scheda N.
29

ID Edificio
29

prog. km
0,8

Indirizzo	via Belvedere 36b
-----------	-------------------

Caratteristiche edificio		
distanza A31 progetto (m)	90	
n° piani	2	
orientamento rispetto alla strada in progetto	Parallelo	<i>(parallelo, perpendicolare, obliquo)</i>
stato conservazione	Ottimo	<i>(scarso, sufficiente, buono, ottimo)</i>
destinazione d'uso	<input checked="" type="checkbox"/>	destinazione d'uso residenziale: edifici di civile abitazione
	<input type="checkbox"/>	destinazione d'uso agricola: aree destinate a coltivazioni e pascoli
	<input type="checkbox"/>	destinazione d'uso industriale: capannoni industriali e strutture affini
	<input type="checkbox"/>	destinazione d'uso commerciale: supermercati, uffici, magazzini.
	<input type="checkbox"/>	destinazione d'uso ospedaliera: case di cura pubbliche o private
	<input type="checkbox"/>	destinazione d'uso: <i>scuola</i> e residenza universitaria
tipo edificio	<input checked="" type="checkbox"/>	abitazione
	<input type="checkbox"/>	ufficio, negozio
	<input type="checkbox"/>	ospedale, casa di cura, scuola
	<input type="checkbox"/>	chiese, edifici di rilievo storico documentale
	<input type="checkbox"/>	edificio dismesso, rimessa
	<input type="checkbox"/>	edificio in costruzione
	<input type="checkbox"/>	pertinenza autostradale

Descrizione infissi		
numero finestre della facciata esposta	5	
tipologia vetro	vetrocamera	<i>(singolo, doppio, vetrocamera)</i>
tipologia telaio	legno	<i>(metallo, legno)</i>
stato di apparente	Ottimo	<i>(scarso, sufficiente, buono,ottimo)</i>

note

Tronco Autostradale Valdastico Nord

Monitoraggio Acustico Ante Operam - censimento recettori

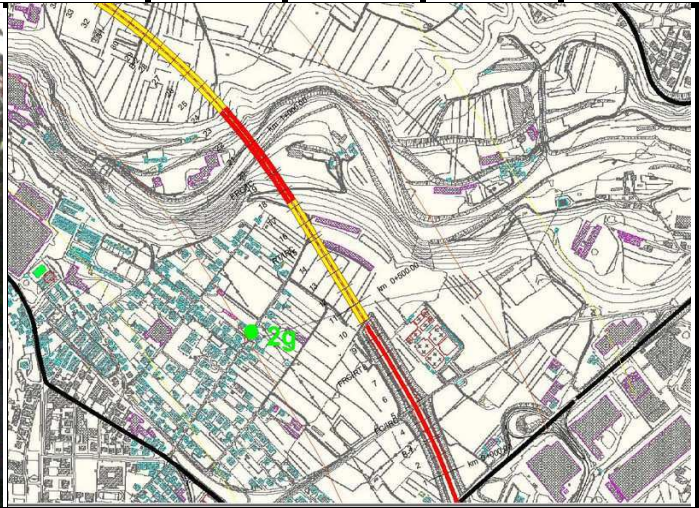

Comune di:

Piovene Rochette

Scheda N
30

ID Edificio
30

prog km
0,8



scheda N.
30

ID Edificio
30

prog. km
0,8

Indirizzo	via Belvedere 35
-----------	------------------

Caratteristiche edificio		
distanza A31 progetto (m)	150	
n° piani	2	
orientamento rispetto alla strada in progetto	Perpendicolare	(parallelo, perpendicolare, obliquo)
stato conservazione	Sufficiente	(scarso, sufficiente, buono, ottimo)
destinazione d'uso	X	destinazione d'uso residenziale: edifici di civile abitazione
		destinazione d'uso agricola: aree destinate a coltivazioni e pascoli
		destinazione d'uso industriale: capannoni industriali e strutture affini
		destinazione d'uso commerciale: supermercati, uffici, magazzini.
		destinazione d'uso ospedaliera: case di cura pubbliche o private
		destinazione d'uso: <i>scuola</i> e residenza universitaria
tipo edificio	X	abitazione
		ufficio, negozio
		ospedale, casa di cura, scuola
		chiese, edifici di rilievo storico documentale
		edificio dismesso, rimessa
		edificio in costruzione
		pertinenza autostradale

Descrizione infissi		
numero finestre della facciata esposta	4	
tipologia vetro	doppie	(singolo, doppio, vetrocamera)
tipologia telaio	metallo	(metallo, legno)
stato di apparente	Sufficiente	(scarso, sufficiente, buono, ottimo)

note

Tronco Autostradale Valdastico Nord

Monitoraggio Acustico Ante Operam - censimento recettori

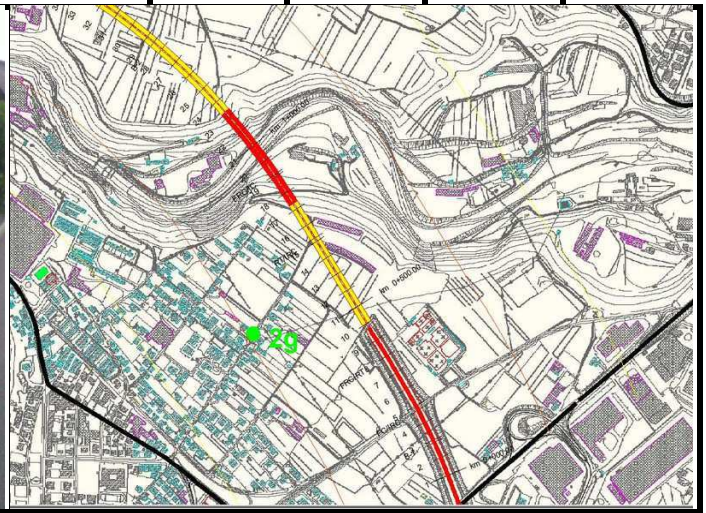
Comune di:

Piovene Rochette

Scheda N
31

ID Edificio
31

prog km
0,8



scheda N.
31

ID Edificio
31

prog. km
0,8

Indirizzo	via Belvedere 34
-----------	------------------

Caratteristiche edificio		
distanza A31 progetto (m)	150	
n° piani	2	
orientamento rispetto alla strada in progetto	Parallelo	<i>(parallelo, perpendicolare, obliquo)</i>
stato conservazione	Ottimo	<i>(scarso, sufficiente, buono, ottimo)</i>
destinazione d'uso	X	destinazione d'uso residenziale: edifici di civile abitazione
		destinazione d'uso agricola: aree destinate a coltivazioni e pascoli
		destinazione d'uso industriale: capannoni industriali e strutture affini
		destinazione d'uso commerciale: supermercati, uffici, magazzini.
		destinazione d'uso ospedaliera: case di cura pubbliche o private
		destinazione d'uso: <i>scuola</i> e residenza universitaria
tipo edificio	X	abitazione
		ufficio, negozio
		ospedale, casa di cura, scuola
		chiese, edifici di rilievo storico documentale
		edificio dismesso, rimessa
		edificio in costruzione
		pertinenza autostradale

Descrizione infissi		
numero finestre della facciata esposta	5	
tipologia vetro	vetrocamera	<i>(singolo, doppio, vetrocamera)</i>
tipologia telaio	legno	<i>(metallo, legno)</i>
stato di apparente	Ottimo	<i>(scarso, sufficiente, buono,ottimo)</i>

note

Tronco Autostradale Valdastico Nord

Monitoraggio Acustico Ante Operam - censimento recettori

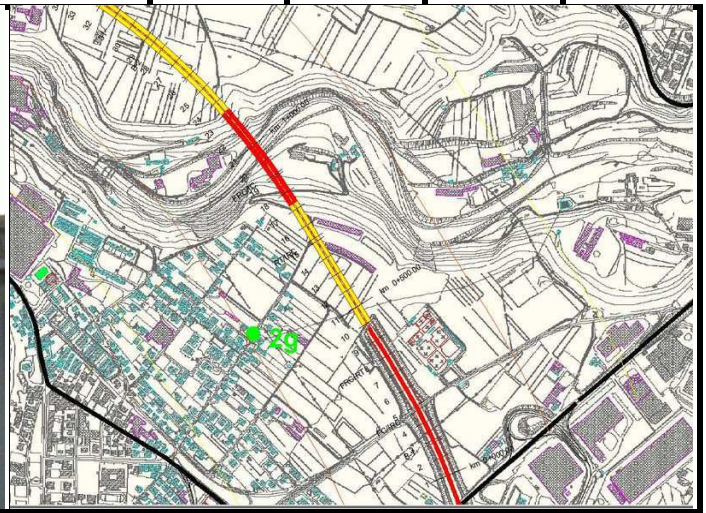
Comune di:

Piovene Rochette

Scheda N
32

ID Edificio
32

prog km
0,8



scheda N.
32

ID Edificio
32

prog. km
0,8

Indirizzo	via Belvedere 31
-----------	------------------

Caratteristiche edificio		
distanza A31 progetto (m)	150	
n° piani	2	
orientamento rispetto alla strada in progetto	Perpendicolare	(parallelo, perpendicolare, obliquo)
stato conservazione	Sufficiente	(scarso, sufficiente, buono, ottimo)
destinazione d'uso	<input checked="" type="checkbox"/>	destinazione d'uso residenziale: edifici di civile abitazione
	<input type="checkbox"/>	destinazione d'uso agricola: aree destinate a coltivazioni e pascoli
	<input type="checkbox"/>	destinazione d'uso industriale: capannoni industriali e strutture affini
	<input type="checkbox"/>	destinazione d'uso commerciale: supermercati, uffici, magazzini.
	<input type="checkbox"/>	destinazione d'uso ospedaliera: case di cura pubbliche o private
	<input type="checkbox"/>	destinazione d'uso: <i>scuola</i> e residenza universitaria
tipo edificio	<input checked="" type="checkbox"/>	abitazione
	<input type="checkbox"/>	ufficio, negozio
	<input type="checkbox"/>	ospedale, casa di cura, scuola
	<input type="checkbox"/>	chiese, edifici di rilievo storico documentale
	<input type="checkbox"/>	edificio dismesso, rimessa
	<input type="checkbox"/>	edificio in costruzione
	<input type="checkbox"/>	pertinenza autostradale

Descrizione infissi		
numero finestre della facciata esposta	6	
tipologia vetro	doppie	(singolo, doppio, vetrocamera)
tipologia telaio	metallo	(metallo, legno)
stato di apparente	Buono	(scarso, sufficiente, buono, ottimo)

note

Tronco Autostradale Valdastico Nord

Monitoraggio Acustico Ante Operam - censimento recettori

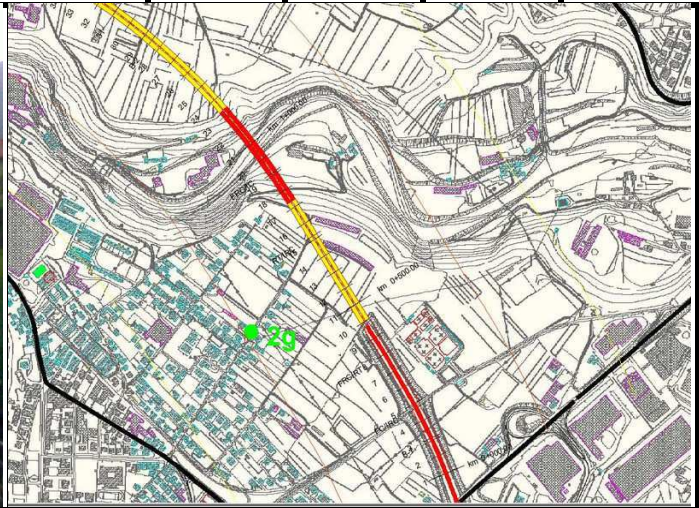
Comune di:

Piovene Rochette

Scheda N
33

ID Edificio
33

prog km
0,8



scheda N.
33

ID Edificio
33

prog. km
0,8

Indirizzo	via Belvedere 32
-----------	------------------

Caratteristiche edificio		
distanza A31 progetto (m)	150	
n° piani	2	
orientamento rispetto alla strada in progetto	Perpendicolare	(parallelo, perpendicolare, obliquo)
stato conservazione	Scarso	(scarso, sufficiente, buono, ottimo)
destinazione d'uso	X	destinazione d'uso residenziale: edifici di civile abitazione
		destinazione d'uso agricola: aree destinate a coltivazioni e pascoli
		destinazione d'uso industriale: capannoni industriali e strutture affini
		destinazione d'uso commerciale: supermercati, uffici, magazzini.
		destinazione d'uso ospedaliera: case di cura pubbliche o private
		destinazione d'uso: <i>scuola</i> e residenza universitaria
tipo edificio		abitazione
		ufficio, negozio
		ospedale, casa di cura, scuola
		chiese, edifici di rilievo storico documentale
	X	edificio dismesso, rimessa
		edificio in costruzione
		pertinenza autostradale

Descrizione infissi		
numero finestre della facciata esposta	2	
tipologia vetro		(singolo, doppio, vetrocamera)
tipologia telaio		(metallo, legno)
stato di apparente		(scarso, sufficiente, buono, ottimo)

note

Tronco Autostradale Valdastico Nord

Monitoraggio Acustico Ante Operam - censimento recettori

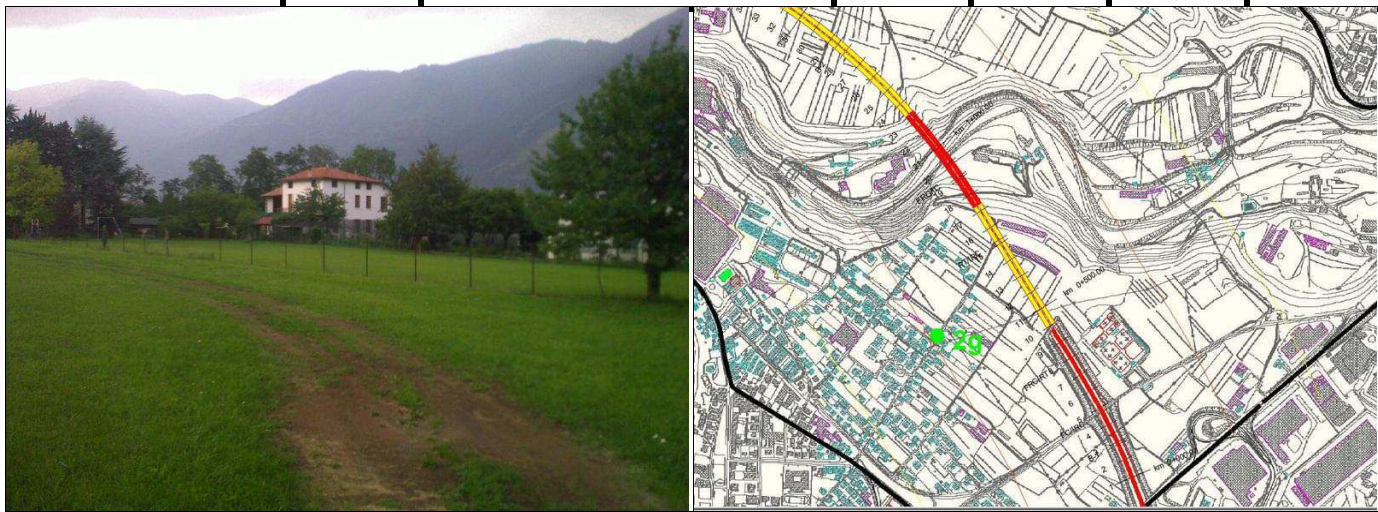
Comune di:

Piovene Rochette

Scheda N
34

ID Edificio
34

prog km
0,8



scheda N.
34

ID Edificio
34

prog. km
0,8

Indirizzo	vicolo dell'astico 54
-----------	-----------------------

Caratteristiche edificio		
distanza A31 progetto (m)	250	
n° piani	3	
orientamento rispetto alla strada in progetto	Perpendicolare	(parallelo, perpendicolare, obliquo)
stato conservazione	Buono	(scarso, sufficiente, buono, ottimo)
destinazione d'uso	X	destinazione d'uso residenziale: edifici di civile abitazione
		destinazione d'uso agricola: aree destinate a coltivazioni e pascoli
		destinazione d'uso industriale: capannoni industriali e strutture affini
		destinazione d'uso commerciale: supermercati, uffici, magazzini.
		destinazione d'uso ospedaliera: case di cura pubbliche o private
		destinazione d'uso: <i>scuola</i> e residenza universitaria
tipo edificio	X	abitazione
		ufficio, negozio
		ospedale, casa di cura, scuola
		chiese, edifici di rilievo storico documentale
		edificio dismesso, rimessa
		edificio in costruzione
		pertinenza autostradale

Descrizione infissi		
numero finestre della facciata esposta	6	
tipologia vetro	singolo	(singolo, doppio, vetrocamera)
tipologia telaio	legno	(metallo, legno)
stato di apparente	Buono	(scarso, sufficiente, buono, ottimo)

note

Tronco Autostradale Valdastico Nord

Monitoraggio Acustico Ante Operam - censimento recettori

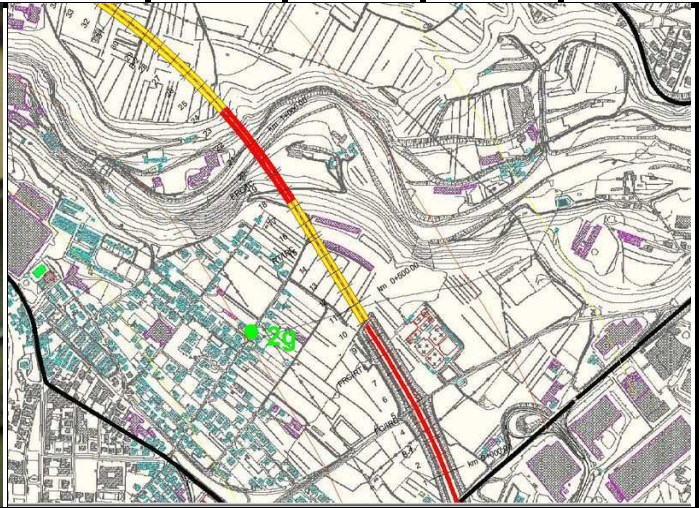
Comune di:

Piovene Rochette

Scheda N
35

ID Edificio
35

prog km
0,8



scheda N.
35

ID Edificio
35

prog. km
0,8

Indirizzo	vicolo dell'astico 56
-----------	-----------------------

Caratteristiche edificio		
distanza A31 progetto (m)	250	
n° piani	2	
orientamento rispetto alla strada in progetto	obliquo	(parallelo, perpendicolare, obliquo)
stato conservazione	Sufficiente	(scarso, sufficiente, buono, ottimo)
destinazione d'uso	X	destinazione d'uso residenziale: edifici di civile abitazione
		destinazione d'uso agricola: aree destinate a coltivazioni e pascoli
		destinazione d'uso industriale: capannoni industriali e strutture affini
		destinazione d'uso commerciale: supermercati, uffici, magazzini.
		destinazione d'uso ospedaliera: case di cura pubbliche o private
		destinazione d'uso: <i>scuola</i> e residenza universitaria
tipo edificio	X	abitazione
		ufficio, negozio
		ospedale, casa di cura, scuola
		chiese, edifici di rilievo storico documentale
		edificio dismesso, rimessa
		edificio in costruzione
		pertinenza autostradale

Descrizione infissi		
numero finestre della facciata esposta	5	
tipologia vetro	vetrocamera	(singolo, doppio, vetrocamera)
tipologia telaio	legno	(metallo, legno)
stato di apparente	Buono	(scarso, sufficiente, buono, ottimo)

note

Tronco Autostradale Valdastico Nord

Monitoraggio Acustico Ante Operam - censimento recettori

Comune di:

Piovene Rocchette

Scheda N
36

ID Edificio
36

prog km
0,6



scheda N.
36

ID Edificio
36

prog. km
0,6

Indirizzo	via levà 55
-----------	-------------

Caratteristiche edificio		
distanza A31 progetto (m)	80	
n° piani	2	
orientamento rispetto alla strada in progetto	Perpendicolare	(parallelo, perpendicolare, obliquo)
stato conservazione	Sufficiente	(scarso, sufficiente, buono, ottimo)
destinazione d'uso	X	destinazione d'uso residenziale: edifici di civile abitazione
		destinazione d'uso agricola: aree destinate a coltivazioni e pascoli
		destinazione d'uso industriale: capannoni industriali e strutture affini
		destinazione d'uso commerciale: supermercati, uffici, magazzini.
		destinazione d'uso ospedaliera: case di cura pubbliche o private
		destinazione d'uso: <i>scuola</i> e residenza universitaria
tipo edificio	X	abitazione
		ufficio, negozio
		ospedale, casa di cura, scuola
		chiese, edifici di rilievo storico documentale
		edificio dismesso, rimessa
		edificio in costruzione
		pertinenza autostradale

Descrizione infissi		
numero finestre della facciata esposta	1	
tipologia vetro	singolo	(singolo, doppio, vetrocamera)
tipologia telaio	legno	(metallo, legno)
stato di apparente	Sufficiente	(scarso, sufficiente, buono, ottimo)

note

Tronco Autostradale Valdastico Nord

Monitoraggio Acustico Ante Operam - censimento recettori

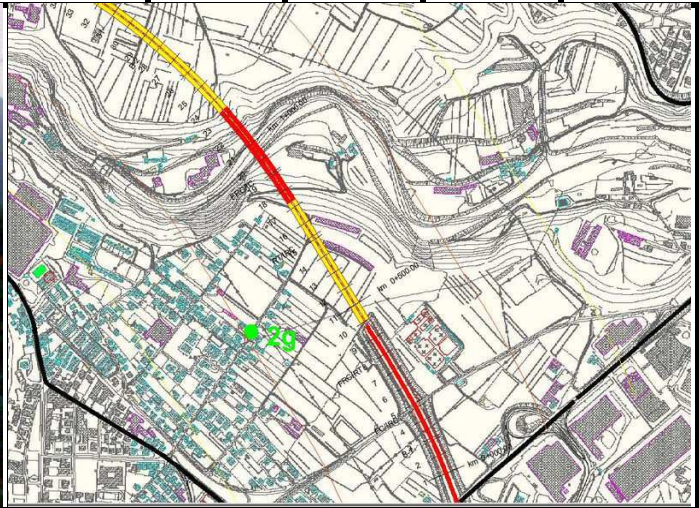
Comune di:

Piovene Rocchette

Scheda N
37

ID Edificio
37

prog km
0,6



scheda N.
37

ID Edificio
37

prog. km
0,6

Indirizzo	via levà 51
-----------	-------------

Caratteristiche edificio		
distanza A31 progetto (m)	90	
n° piani	2	
orientamento rispetto alla strada in progetto	Perpendicolare	(parallelo, perpendicolare, obliquo)
stato conservazione	Buono	(scarso, sufficiente, buono, ottimo)
destinazione d'uso	<input checked="" type="checkbox"/>	destinazione d'uso residenziale: edifici di civile abitazione
	<input type="checkbox"/>	destinazione d'uso agricola: aree destinate a coltivazioni e pascoli
	<input type="checkbox"/>	destinazione d'uso industriale: capannoni industriali e strutture affini
	<input type="checkbox"/>	destinazione d'uso commerciale: supermercati, uffici, magazzini.
	<input type="checkbox"/>	destinazione d'uso ospedaliera: case di cura pubbliche o private
	<input type="checkbox"/>	destinazione d'uso: <i>scuola</i> e residenza universitaria
tipo edificio	<input checked="" type="checkbox"/>	abitazione
	<input type="checkbox"/>	ufficio, negozio
	<input type="checkbox"/>	ospedale, casa di cura, scuola
	<input type="checkbox"/>	chiese, edifici di rilievo storico documentale
	<input type="checkbox"/>	edificio dismesso, rimessa
	<input type="checkbox"/>	edificio in costruzione
	<input type="checkbox"/>	pertinenza autostradale

Descrizione infissi		
numero finestre della facciata esposta	4	
tipologia vetro	doppie	(singolo, doppio, vetrocamera)
tipologia telaio	metallo	(metallo, legno)
stato di apparente	Buono	(scarso, sufficiente, buono, ottimo)

note

Tronco Autostradale Valdastico Nord

Monitoraggio Acustico Ante Operam - censimento recettori

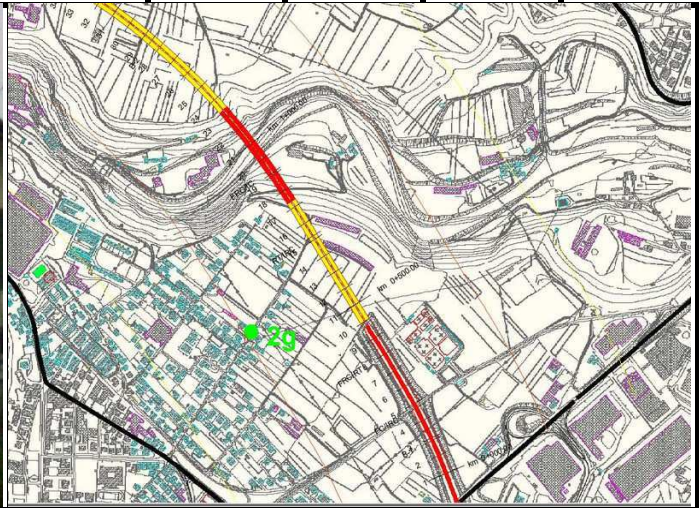
Comune di:

Piovene Rochette

Scheda N
38

ID Edificio
38

prog km
0,6



scheda N.
38

ID Edificio
38

prog. km
0,6

Indirizzo	via levà 64
-----------	-------------

Caratteristiche edificio		
distanza A31 progetto (m)	100	
n° piani	1	
orientamento rispetto alla strada in progetto	Perpendicolare	(parallelo, perpendicolare, obliquo)
stato conservazione	Buono	(scarso, sufficiente, buono, ottimo)
destinazione d'uso	<input checked="" type="checkbox"/>	destinazione d'uso residenziale: edifici di civile abitazione
	<input type="checkbox"/>	destinazione d'uso agricola: aree destinate a coltivazioni e pascoli
	<input type="checkbox"/>	destinazione d'uso industriale: capannoni industriali e strutture affini
	<input type="checkbox"/>	destinazione d'uso commerciale: supermercati, uffici, magazzini.
	<input type="checkbox"/>	destinazione d'uso ospedaliera: case di cura pubbliche o private
	<input type="checkbox"/>	destinazione d'uso: <i>scuola</i> e residenza universitaria
tipo edificio	<input checked="" type="checkbox"/>	abitazione
	<input type="checkbox"/>	ufficio, negozio
	<input type="checkbox"/>	ospedale, casa di cura, scuola
	<input type="checkbox"/>	chiese, edifici di rilievo storico documentale
	<input type="checkbox"/>	edificio dismesso, rimessa
	<input type="checkbox"/>	edificio in costruzione
	<input type="checkbox"/>	pertinenza autostradale

Descrizione infissi		
numero finestre della facciata esposta	0	
tipologia vetro		(singolo, doppio, vetrocamera)
tipologia telaio		(metallo, legno)
stato di apparenza		(scarso, sufficiente, buono, ottimo)

note

Tronco Autostradale Valdastico Nord

Monitoraggio Acustico Ante Operam - censimento recettori

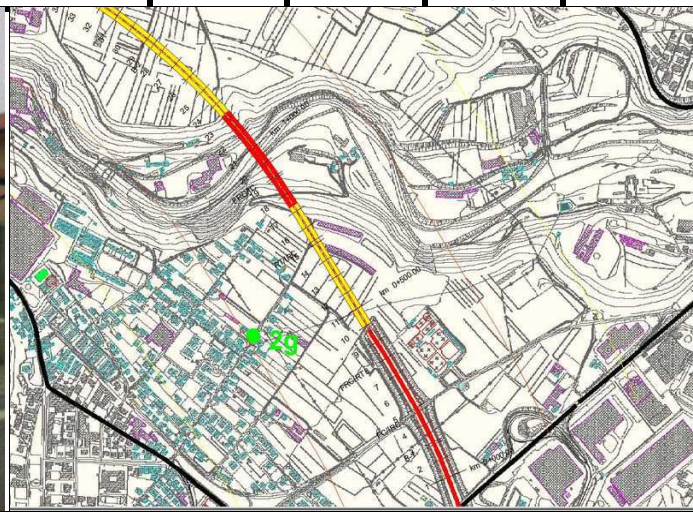
Comune di:

Piovene Rochette

Scheda N
39

ID Edificio
39

prog km
0,6



scheda N.
39

ID Edificio
39

prog. km
0,6

Indirizzo	via levà 62a
-----------	--------------

Caratteristiche edificio		
distanza A31 progetto (m)	110	
n° piani	1	
orientamento rispetto alla strada in progetto	Parallelo	(parallelo, perpendicolare, obliquo)
stato conservazione	Buono	(scarso, sufficiente, buono, ottimo)
destinazione d'uso	X	destinazione d'uso residenziale: edifici di civile abitazione
		destinazione d'uso agricola: aree destinate a coltivazioni e pascoli
		destinazione d'uso industriale: capannoni industriali e strutture affini
		destinazione d'uso commerciale: supermercati, uffici, magazzini.
		destinazione d'uso ospedaliera: case di cura pubbliche o private
		destinazione d'uso: <i>scuola</i> e residenza universitaria
tipo edificio	X	abitazione
		ufficio, negozio
		ospedale, casa di cura, scuola
		chiese, edifici di rilievo storico documentale
		edificio dismesso, rimessa
		edificio in costruzione
		pertinenza autostradale

Descrizione infissi		
numero finestre della facciata esposta	2	
tipologia vetro	vetrocamera	(singolo, doppio, vetrocamera)
tipologia telaio	legno	(metallo, legno)
stato di apparente	Buono	(scarso, sufficiente, buono, ottimo)

note

Tronco Autostradale Valdastico Nord

Monitoraggio Acustico Ante Operam - censimento recettori

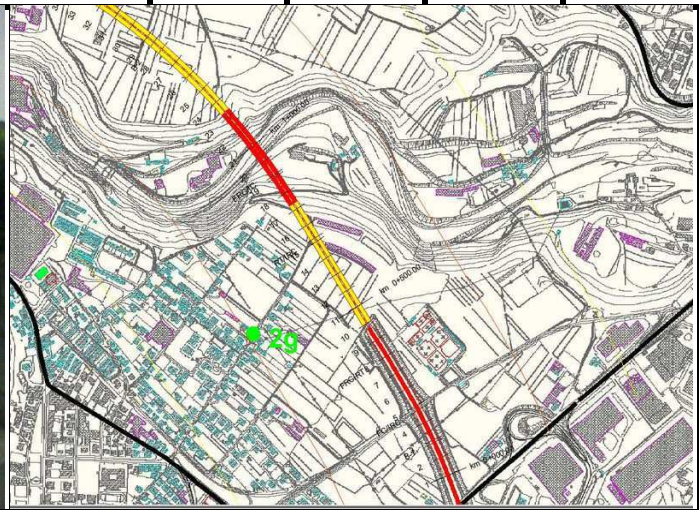
Comune di:

Piovene Rocchette

Scheda N
40

ID Edificio
40

prog km
0,6



scheda N.
40

ID Edificio
40

prog. km
0,6

Indirizzo	via levà 60
-----------	-------------

Caratteristiche edificio		
distanza A31 progetto (m)	150	
n° piani	2	
orientamento rispetto alla strada in progetto	Perpendicolare	(parallelo, perpendicolare, obliquo)
stato conservazione	Sufficiente	(scarso, sufficiente, buono, ottimo)
destinazione d'uso	X	destinazione d'uso residenziale: edifici di civile abitazione
		destinazione d'uso agricola: aree destinate a coltivazioni e pascoli
		destinazione d'uso industriale: capannoni industriali e strutture affini
		destinazione d'uso commerciale: supermercati, uffici, magazzini.
		destinazione d'uso ospedaliera: case di cura pubbliche o private
		destinazione d'uso: <i>scuola</i> e residenza universitaria
tipo edificio	X	abitazione
		ufficio, negozio
		ospedale, casa di cura, scuola
		chiese, edifici di rilievo storico documentale
		edificio dismesso, rimessa
		edificio in costruzione
		pertinenza autostradale

Descrizione infissi		
numero finestre della facciata esposta	0	
tipologia vetro		(singolo, doppio, vetrocamera)
tipologia telaio		(metallo, legno)
stato di apparenza		(scarso, sufficiente, buono, ottimo)

note

Tronco Autostradale Valdastico Nord

Monitoraggio Acustico Ante Operam - censimento recettori

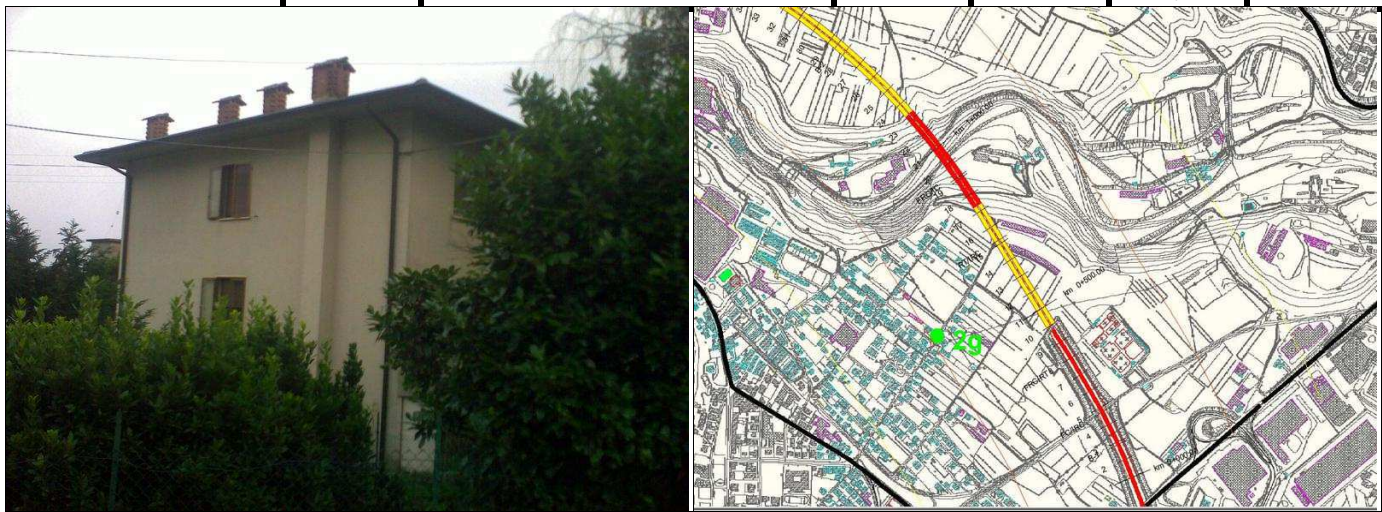
Comune di:

Piovene Rocchette

Scheda N
41

ID Edificio
41

prog km
0,6



scheda N.
41

ID Edificio
41

prog. km
0,6

Indirizzo	via levà 58
-----------	-------------

Caratteristiche edificio		
distanza A31 progetto (m)	180	
n° piani	2	
orientamento rispetto alla strada in progetto	Perpendicolare	(parallelo, perpendicolare, obliquo)
stato conservazione	Buono	(scarso, sufficiente, buono, ottimo)
destinazione d'uso	X	destinazione d'uso residenziale: edifici di civile abitazione
		destinazione d'uso agricola: aree destinate a coltivazioni e pascoli
		destinazione d'uso industriale: capannoni industriali e strutture affini
		destinazione d'uso commerciale: supermercati, uffici, magazzini.
		destinazione d'uso ospedaliera: case di cura pubbliche o private
		destinazione d'uso: <i>scuola</i> e residenza universitaria
tipo edificio	X	abitazione
		ufficio, negozio
		ospedale, casa di cura, scuola
		chiese, edifici di rilievo storico documentale
		edificio dismesso, rimessa
		edificio in costruzione
		pertinenza autostradale

Descrizione infissi		
numero finestre della facciata esposta	2	
tipologia vetro	doppie	(singolo, doppio, vetrocamera)
tipologia telaio	metallo	(metallo, legno)
stato di apparente	Buono	(scarso, sufficiente, buono, ottimo)

note

Tronco Autostradale Valdastico Nord

Monitoraggio Acustico Ante Operam - censimento recettori

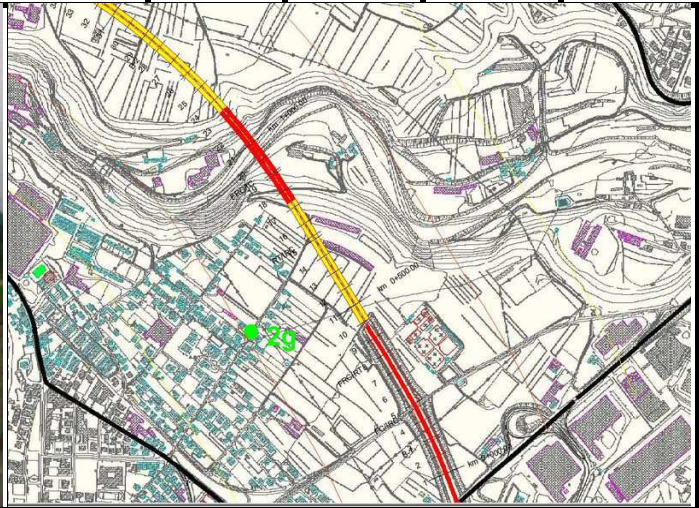
Comune di:

Piovene Rocchette

Scheda N
42

ID Edificio
42

prog km
0,6



scheda N.
42

ID Edificio
42

prog. km
0,6

Indirizzo	via levà 54
-----------	-------------

Caratteristiche edificio		
distanza A31 progetto (m)	200	
n° piani	2	
orientamento rispetto alla strada in progetto	Parallelo	<i>(parallelo, perpendicolare, obliquo)</i>
stato conservazione	Sufficiente	<i>(scarso, sufficiente, buono, ottimo)</i>
destinazione d'uso	X	destinazione d'uso residenziale: edifici di civile abitazione
		destinazione d'uso agricola: aree destinate a coltivazioni e pascoli
		destinazione d'uso industriale: capannoni industriali e strutture affini
		destinazione d'uso commerciale: supermercati, uffici, magazzini.
		destinazione d'uso ospedaliera: case di cura pubbliche o private
		destinazione d'uso: <i>scuola</i> e residenza universitaria
tipo edificio	X	abitazione
		ufficio, negozio
		ospedale, casa di cura, scuola
		chiese, edifici di rilievo storico documentale
		edificio dismesso, rimessa
		edificio in costruzione
		pertinenza autostradale

Descrizione infissi		
numero finestre della facciata esposta	6	
tipologia vetro	doppie	<i>(singolo, doppio, vetrocamera)</i>
tipologia telaio	metallo	<i>(metallo, legno)</i>
stato di apparente	Buono	<i>(scarso, sufficiente, buono,ottimo)</i>

note

Tronco Autostradale Valdastico Nord

Monitoraggio Acustico Ante Operam - censimento recettori

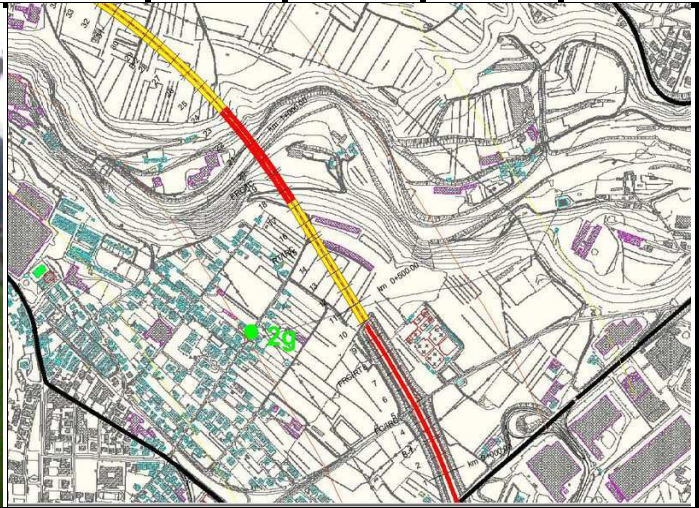
Comune di:

Piovene Rocchette

Scheda N
43

ID Edificio
43

prog km
0,6



scheda N.
43

ID Edificio
43

prog. km
0,6

Indirizzo	via levà 49
-----------	-------------

Caratteristiche edificio		
distanza A31 progetto (m)	250	
n° piani	2	
orientamento rispetto alla strada in progetto	Perpendicolare	(parallelo, perpendicolare, obliquo)
stato conservazione	Sufficiente	(scarso, sufficiente, buono, ottimo)
destinazione d'uso	X	destinazione d'uso residenziale: edifici di civile abitazione
		destinazione d'uso agricola: aree destinate a coltivazioni e pascoli
		destinazione d'uso industriale: capannoni industriali e strutture affini
		destinazione d'uso commerciale: supermercati, uffici, magazzini.
		destinazione d'uso ospedaliera: case di cura pubbliche o private
		destinazione d'uso: <i>scuola</i> e residenza universitaria
tipo edificio	X	abitazione
		ufficio, negozio
		ospedale, casa di cura, scuola
		chiese, edifici di rilievo storico documentale
		edificio dismesso, rimessa
		edificio in costruzione
		pertinenza autostradale

Descrizione infissi		
numero finestre della facciata esposta	2	
tipologia vetro	singolo	(singolo, doppio, vetrocamera)
tipologia telaio	metallo	(metallo, legno)
stato di apparente	Sufficiente	(scarso, sufficiente, buono, ottimo)

note

Tronco Autostradale Valdastico Nord

Monitoraggio Acustico Ante Operam - censimento recettori

Comune di:

Piovene Rochette

Scheda N
44

ID Edificio
44

prog km
0,6



scheda N.
44

ID Edificio
44

prog. km
0,6

Indirizzo	via levà 52
-----------	-------------

Caratteristiche edificio		
distanza A31 progetto (m)	250	
n° piani	2	
orientamento rispetto alla strada in progetto	Parallelo	<i>(parallelo, perpendicolare, obliquo)</i>
stato conservazione	Sufficiente	<i>(scarso, sufficiente, buono, ottimo)</i>
destinazione d'uso	<input checked="" type="checkbox"/>	destinazione d'uso residenziale: edifici di civile abitazione
	<input type="checkbox"/>	destinazione d'uso agricola: aree destinate a coltivazioni e pascoli
	<input type="checkbox"/>	destinazione d'uso industriale: capannoni industriali e strutture affini
	<input type="checkbox"/>	destinazione d'uso commerciale: supermercati, uffici, magazzini.
	<input type="checkbox"/>	destinazione d'uso ospedaliera: case di cura pubbliche o private
	<input type="checkbox"/>	destinazione d'uso: <i>scuola</i> e residenza universitaria
tipo edificio	<input checked="" type="checkbox"/>	abitazione
	<input type="checkbox"/>	ufficio, negozio
	<input type="checkbox"/>	ospedale, casa di cura, scuola
	<input type="checkbox"/>	chiese, edifici di rilievo storico documentale
	<input type="checkbox"/>	edificio dismesso, rimessa
	<input type="checkbox"/>	edificio in costruzione
	<input type="checkbox"/>	pertinenza autostradale

Descrizione infissi		
numero finestre della facciata esposta	10	
tipologia vetro	doppie	<i>(singolo, doppio, vetrocamera)</i>
tipologia telaio	metallo	<i>(metallo, legno)</i>
stato di apparente	Sufficiente	<i>(scarso, sufficiente, buono,ottimo)</i>

note

Tronco Autostradale Valdastico Nord

Monitoraggio Acustico Ante Operam - censimento recettori

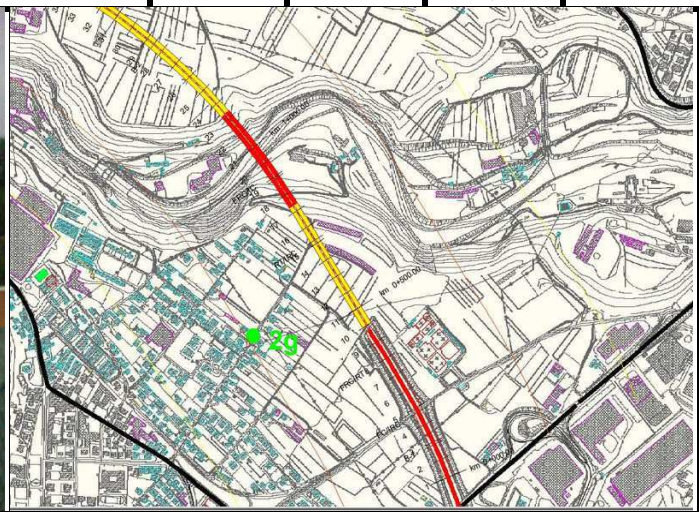
Comune di:

Piovene Rocchette

Scheda N
45

ID Edificio
45

prog km
0,6



scheda N.
45

ID Edificio
45

prog. km
0,6

Indirizzo	via levà 52m
-----------	--------------

Caratteristiche edificio		
distanza A31 progetto (m)	250	
n° piani	2	
orientamento rispetto alla strada in progetto	Parallelo	<i>(parallelo, perpendicolare, obliquo)</i>
stato conservazione	Ottimo	<i>(scarso, sufficiente, buono, ottimo)</i>
destinazione d'uso	X	destinazione d'uso residenziale: edifici di civile abitazione
		destinazione d'uso agricola: aree destinate a coltivazioni e pascoli
		destinazione d'uso industriale: capannoni industriali e strutture affini
		destinazione d'uso commerciale: supermercati, uffici, magazzini.
		destinazione d'uso ospedaliera: case di cura pubbliche o private
		destinazione d'uso: <i>scuola</i> e residenza universitaria
tipo edificio	X	abitazione
		ufficio, negozio
		ospedale, casa di cura, scuola
		chiese, edifici di rilievo storico documentale
		edificio dismesso, rimessa
		edificio in costruzione
		pertinenza autostradale

Descrizione infissi		
numero finestre della facciata esposta	6	
tipologia vetro	vetrocamera	<i>(singolo, doppio, vetrocamera)</i>
tipologia telaio	metallo	<i>(metallo, legno)</i>
stato di apparente	Ottimo	<i>(scarso, sufficiente, buono,ottimo)</i>

note

Tronco Autostradale Valdastico Nord

Monitoraggio Acustico Ante Operam - censimento recettori


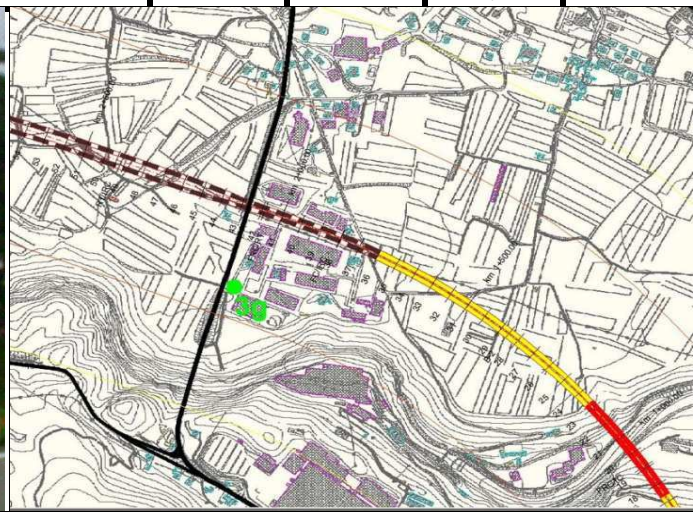
Comune di:

Cogollo del Cengio

Scheda N
106

ID Edificio
106

prog km
1,7



scheda N.
106

ID Edificio
106

prog. km
1,7

Indirizzo	via dell'Industria 4
-----------	----------------------

Caratteristiche edificio		
distanza A31 progetto (m)	200	
n° piani	1	
orientamento rispetto alla strada in progetto	obliquo	(parallelo, perpendicolare, obliquo)
stato conservazione	Sufficiente	(scarso, sufficiente, buono, ottimo)
destinazione d'uso	X	destinazione d'uso residenziale: edifici di civile abitazione
		destinazione d'uso agricola: aree destinate a coltivazioni e pascoli
		destinazione d'uso industriale: capannoni industriali e strutture affini
		destinazione d'uso commerciale: supermercati, uffici, magazzini.
		destinazione d'uso ospedaliera: case di cura pubbliche o private
		destinazione d'uso: <i>scuola</i> e residenza universitaria
tipo edificio	X	abitazione
		ufficio, negozio
		ospedale, casa di cura, scuola
		chiese, edifici di rilievo storico documentale
		edificio dismesso, rimessa
		edificio in costruzione
		pertinenza autostradale

Descrizione infissi		
numero finestre della facciata esposta	5	
tipologia vetro	singolo	(singolo, doppio, vetrocamera)
tipologia telaio	legno	(metallo, legno)
stato di apparenza	Sufficiente	(scarso, sufficiente, buono, ottimo)

note

Tronco Autostradale Valdastico Nord

Monitoraggio Acustico Ante Operam - censimento recettori

Comune di:

Cogollo del Cengio

Scheda N


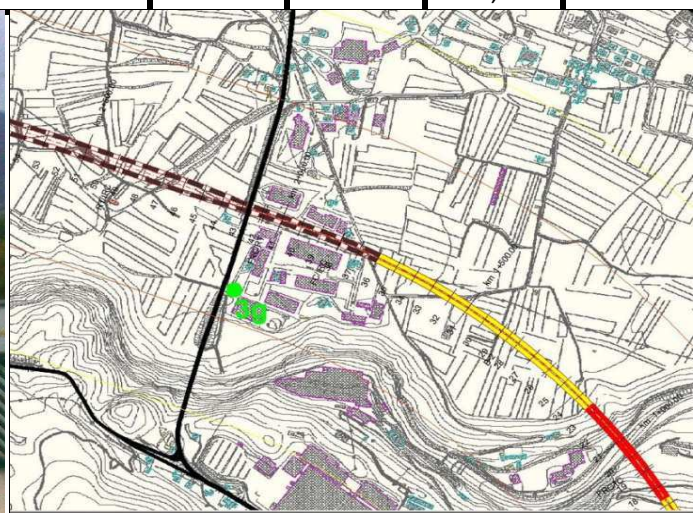
107

ID Edificio

107

prog km

1,7



scheda N.
107

ID Edificio
107

prog. km
1,7

Indirizzo	via dell'Industria 6
-----------	----------------------

Caratteristiche edificio		
distanza A31 progetto (m)	100	
n° piani	2	
orientamento rispetto alla strada in progetto	obliquo	(parallelo, perpendicolare, obliquo)
stato conservazione	Ottimo	(scarso, sufficiente, buono, ottimo)
destinazione d'uso	X	destinazione d'uso residenziale: edifici di civile abitazione
		destinazione d'uso agricola: aree destinate a coltivazioni e pascoli
		destinazione d'uso industriale: capannoni industriali e strutture affini
		destinazione d'uso commerciale: supermercati, uffici, magazzini.
		destinazione d'uso ospedaliera: case di cura pubbliche o private
		destinazione d'uso: <i>scuola</i> e residenza universitaria
tipo edificio	X	abitazione
		ufficio, negozio
		ospedale, casa di cura, scuola
		chiese, edifici di rilievo storico documentale
		edificio dismesso, rimessa
		edificio in costruzione
		pertinenza autostradale

Descrizione infissi		
numero finestre della facciata esposta	7	
tipologia vetro	vetrocamera	(singolo, doppio, vetrocamera)
tipologia telaio	metallo	(metallo, legno)
stato di apparente	Ottimo	(scarso, sufficiente, buono, ottimo)

note

Tronco Autostradale Valdastico Nord

Monitoraggio Acustico Ante Operam - censimento recettori

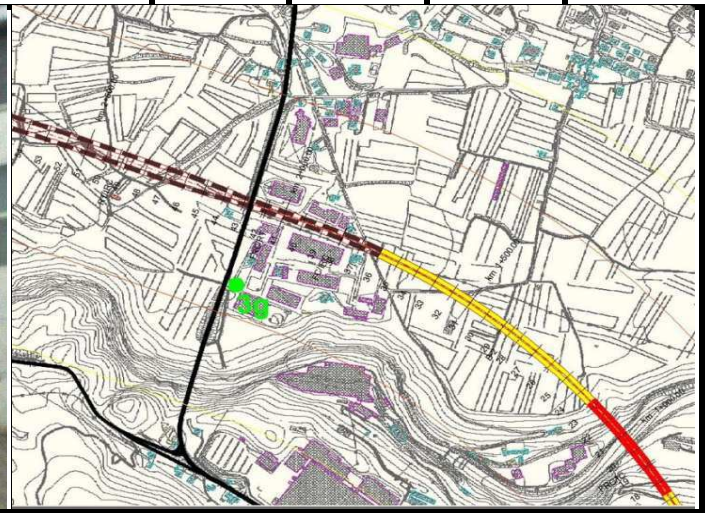
Comune di:

Cogollo del Cengio

Scheda N
108

ID Edificio
108

prog km
1,7



scheda N.
108

ID Edificio
108

prog. km
1,7

Indirizzo	via dell'industria 12
-----------	-----------------------

Caratteristiche edificio		
distanza A31 progetto (m)	80	
n° piani	2	
orientamento rispetto alla strada in progetto	obliquo	(parallelo, perpendicolare, obliquo)
stato conservazione	Buono	(scarso, sufficiente, buono, ottimo)
destinazione d'uso		destinazione d'uso residenziale: edifici di civile abitazione
		destinazione d'uso agricola: aree destinate a coltivazioni e pascoli
	X	destinazione d'uso industriale: capannoni industriali e strutture affini
		destinazione d'uso commerciale: supermercati, uffici, magazzini.
		destinazione d'uso ospedaliera: case di cura pubbliche o private
		destinazione d'uso: <i>scuola</i> e residenza universitaria
tipo edificio		abitazione
	X	ufficio, negozio
		ospedale, casa di cura, scuola
		chiese, edifici di rilievo storico documentale
		edificio dismesso, rimessa
		edificio in costruzione
		pertinenza autostradale

Descrizione infissi		
numero finestre della facciata esposta	4	
tipologia vetro	vetrocamera	(singolo, doppio, vetrocamera)
tipologia telaio	metallo	(metallo, legno)
stato di apparente	Buono	(scarso, sufficiente, buono, ottimo)

note

Tronco Autostradale Valdastico Nord

Monitoraggio Acustico Ante Operam - censimento recettori

Comune di:

Cogollo del Cengio

Scheda N

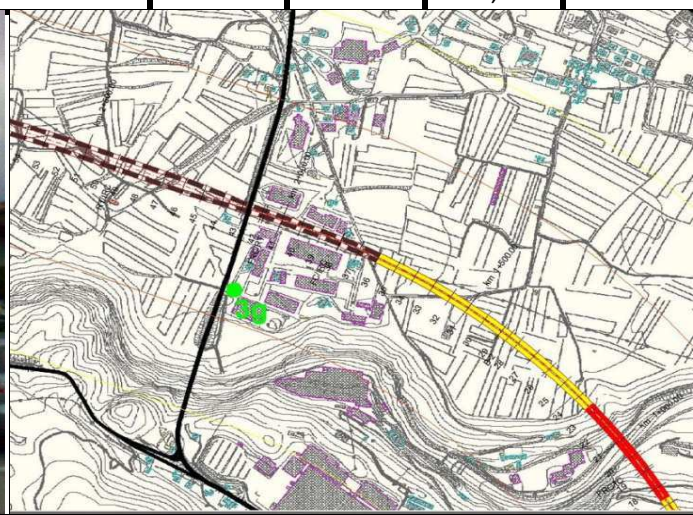
109

ID Edificio

109

prog km

1,7



scheda N.
109

ID Edificio
109

prog. km
1,7

Indirizzo	via dell'industria 14
-----------	-----------------------

Caratteristiche edificio		
distanza A31 progetto (m)	70	
n° piani	1	
orientamento rispetto alla strada in progetto	obliquo	(parallelo, perpendicolare, obliquo)
stato conservazione	Buono	(scarso, sufficiente, buono, ottimo)
destinazione d'uso	X	destinazione d'uso residenziale: edifici di civile abitazione
		destinazione d'uso agricola: aree destinate a coltivazioni e pascoli
		destinazione d'uso industriale: capannoni industriali e strutture affini
		destinazione d'uso commerciale: supermercati, uffici, magazzini.
		destinazione d'uso ospedaliera: case di cura pubbliche o private
		destinazione d'uso: <i>scuola</i> e residenza universitaria
tipo edificio	X	abitazione
		ufficio, negozio
		ospedale, casa di cura, scuola
		chiese, edifici di rilievo storico documentale
		edificio dismesso, rimessa
		edificio in costruzione
		pertinenza autostradale

Descrizione infissi		
numero finestre della facciata esposta	8	
tipologia vetro	vetrocamera	(singolo, doppio, vetrocamera)
tipologia telaio	metallo	(metallo, legno)
stato di apparente	Buono	(scarso, sufficiente, buono, ottimo)

note

Tronco Autostradale Valdastico Nord

Monitoraggio Acustico Ante Operam - censimento recettori

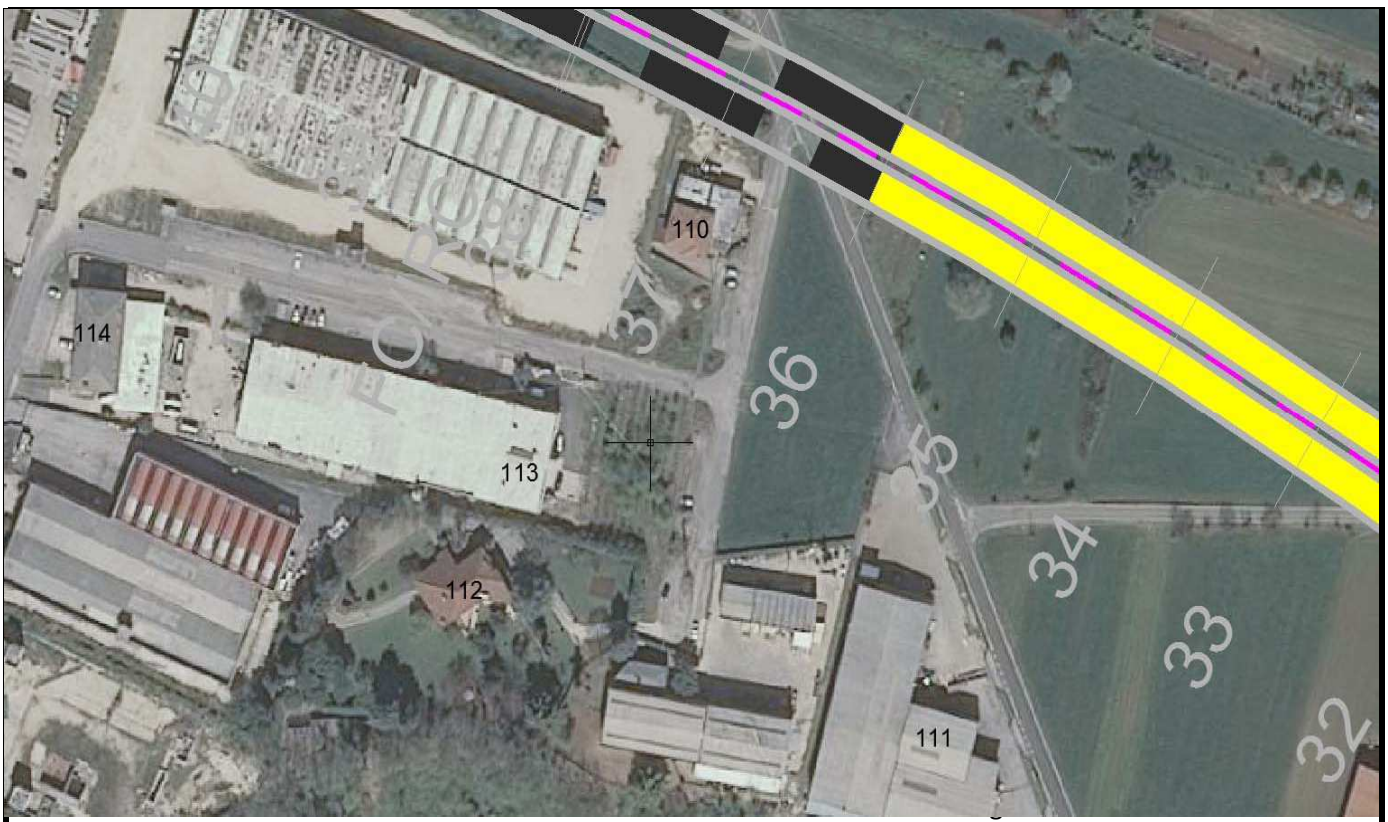
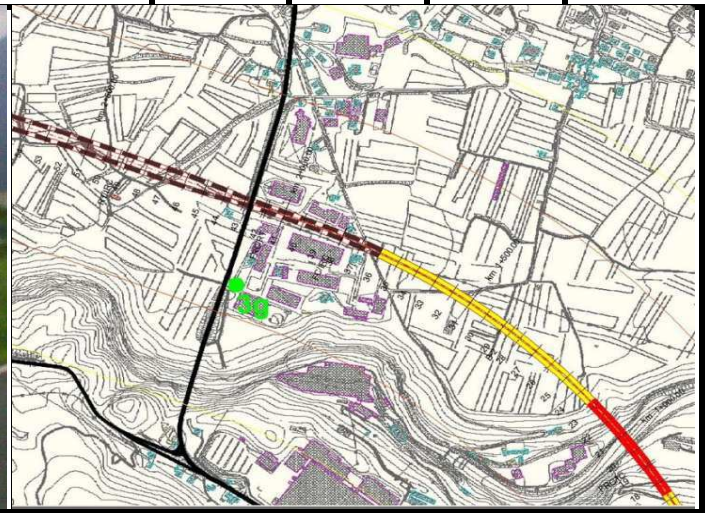
Comune di:

Cogollo del Cengio

Scheda N
110

ID Edificio
110

prog km
1,7



scheda N.
110

ID Edificio
110

prog. km
1,7

Indirizzo	via ponte pilo n. 8
-----------	---------------------

Caratteristiche edificio		
distanza A31 progetto (m)	30	
n° piani	2	
orientamento rispetto alla strada in progetto	obliquo	(parallelo, perpendicolare, obliquo)
stato conservazione	Sufficiente	(scarso, sufficiente, buono, ottimo)
destinazione d'uso		destinazione d'uso residenziale: edifici di civile abitazione
		destinazione d'uso agricola: aree destinate a coltivazioni e pascoli
	X	destinazione d'uso industriale: capannoni industriali e strutture affini
		destinazione d'uso commerciale: supermercati, uffici, magazzini.
		destinazione d'uso ospedaliera: case di cura pubbliche o private
		destinazione d'uso: <i>scuola</i> e residenza universitaria
tipo edificio		abitazione
	X	ufficio, negozio
		ospedale, casa di cura, scuola
		chiese, edifici di rilievo storico documentale
		edificio dismesso, rimessa
		edificio in costruzione
		pertinenza autostradale

Descrizione infissi		
numero finestre della facciata esposta	10	
tipologia vetro	singolo	(singolo, doppio, vetrocamera)
tipologia telaio	metallo	(metallo, legno)
stato di apparenza	Sufficiente	(scarso, sufficiente, buono, ottimo)

note

Tronco Autostradale Valdastico Nord

Monitoraggio Acustico Ante Operam - censimento recettori

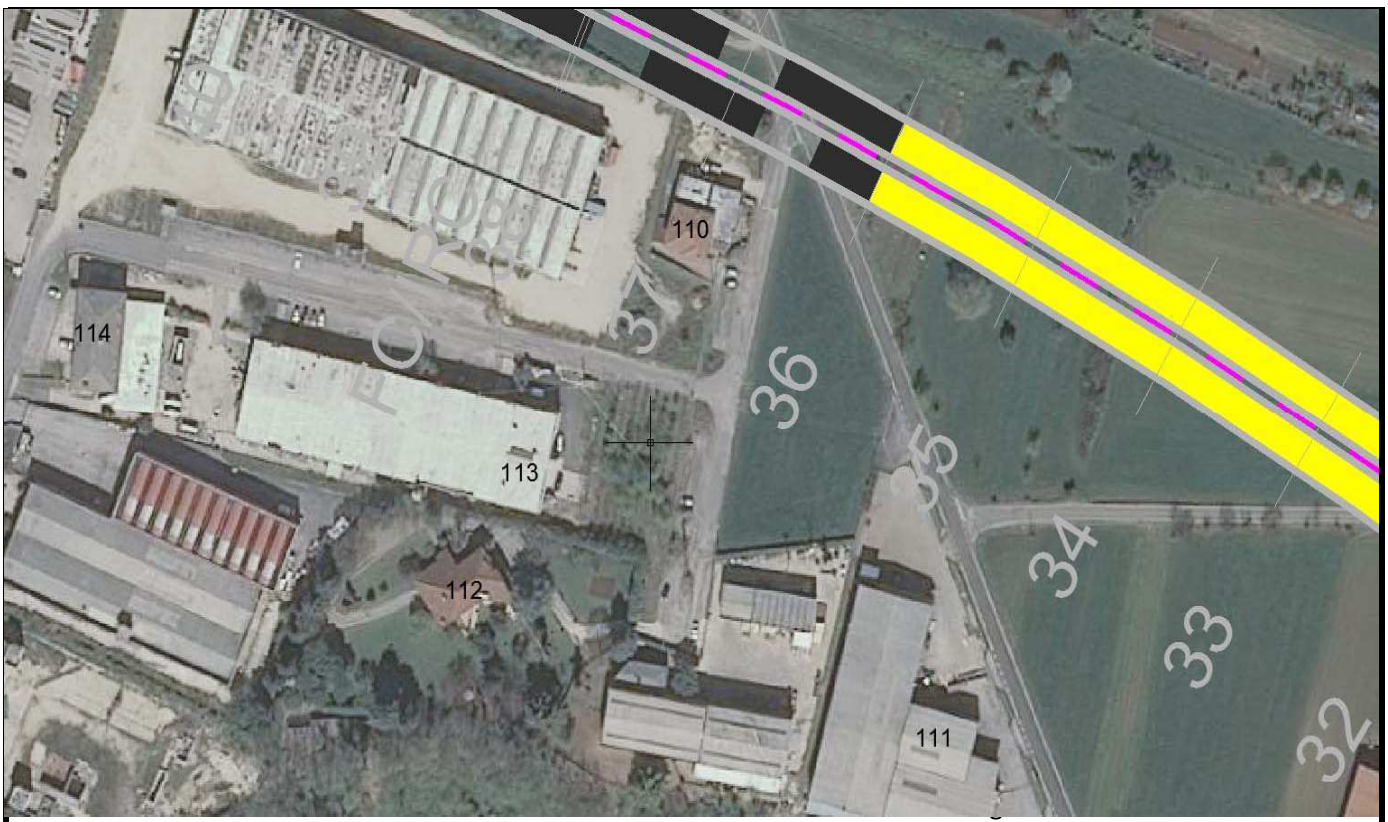
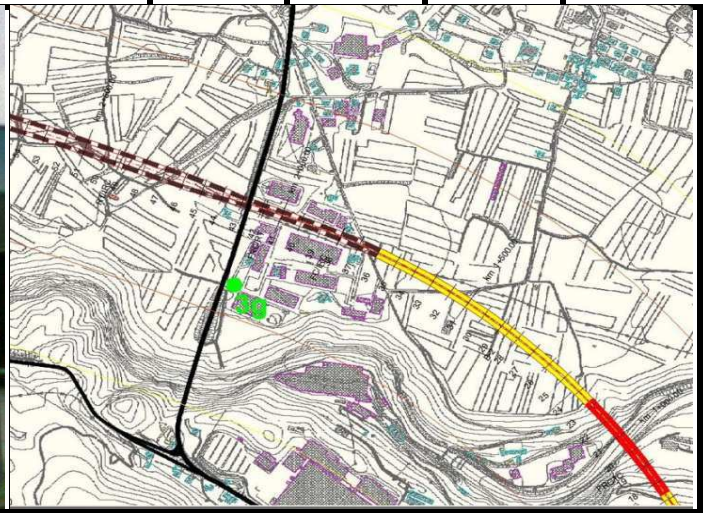

Comune di:

Cogollo del Cengio

Scheda N
111

ID Edificio
111

prog km
1,7



scheda N.
111

ID Edificio
111

prog. km
1,7

Indirizzo	via dell'artigianato sn
-----------	-------------------------

Caratteristiche edificio		
distanza A31 progetto (m)	80	
n° piani	2	
orientamento rispetto alla strada in progetto	Parallelo	(parallelo, perpendicolare, obliquo)
stato conservazione	Sufficiente	(scarso, sufficiente, buono, ottimo)
destinazione d'uso	X	destinazione d'uso residenziale: edifici di civile abitazione
		destinazione d'uso agricola: aree destinate a coltivazioni e pascoli
		destinazione d'uso industriale: capannoni industriali e strutture affini
		destinazione d'uso commerciale: supermercati, uffici, magazzini.
		destinazione d'uso ospedaliera: case di cura pubbliche o private
		destinazione d'uso: <i>scuola</i> e residenza universitaria
tipo edificio	X	abitazione
		ufficio, negozio
		ospedale, casa di cura, scuola
		chiese, edifici di rilievo storico documentale
		edificio dismesso, rimessa
		edificio in costruzione
		pertinenza autostradale

Descrizione infissi		
numero finestre della facciata esposta	5	
tipologia vetro	singolo	(singolo, doppio, vetrocamera)
tipologia telaio	metallo	(metallo, legno)
stato di apparente	Buono	(scarso, sufficiente, buono, ottimo)

note

Tronco Autostradale Valdastico Nord

Monitoraggio Acustico Ante Operam - censimento recettori

Comune di:

Cogollo del Cengio

Scheda N

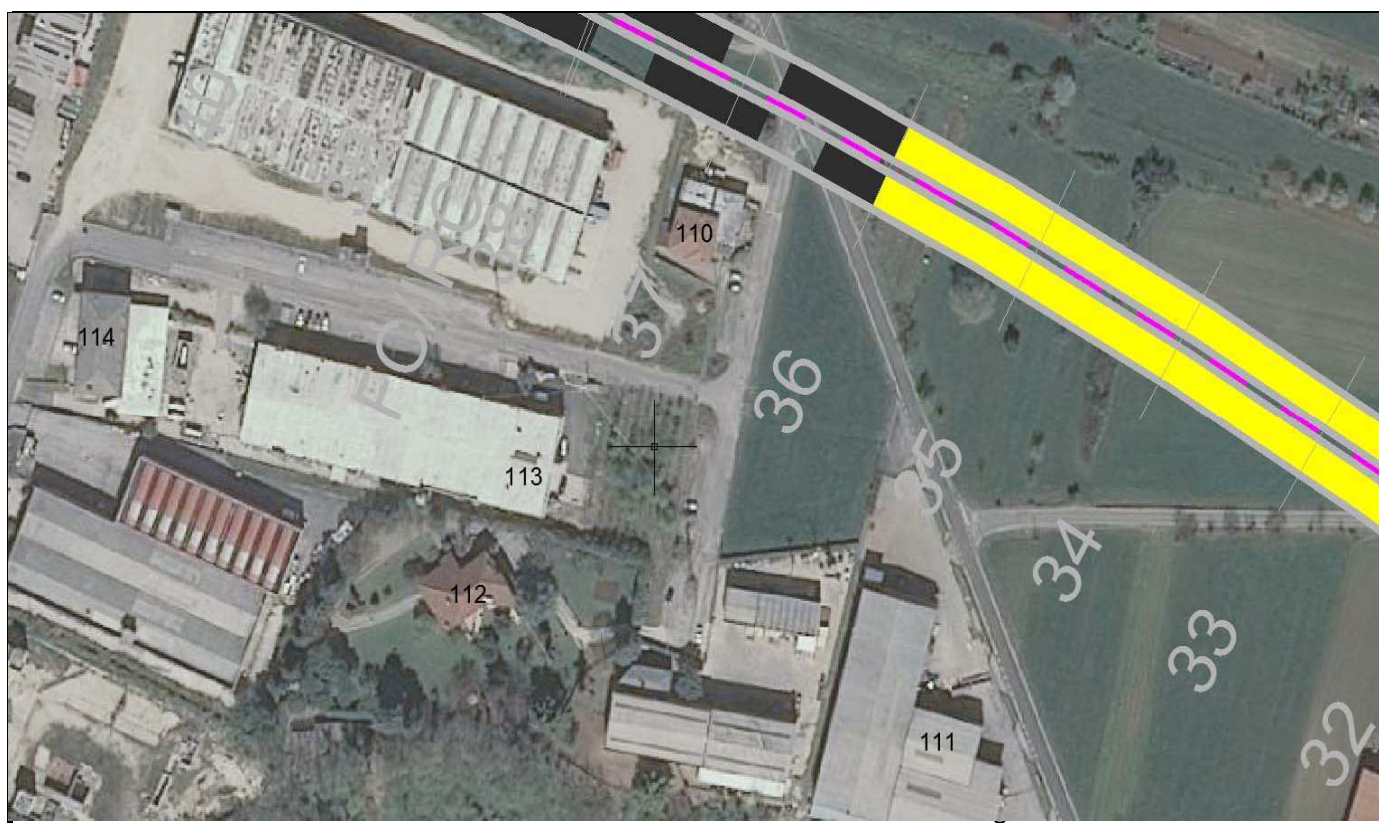
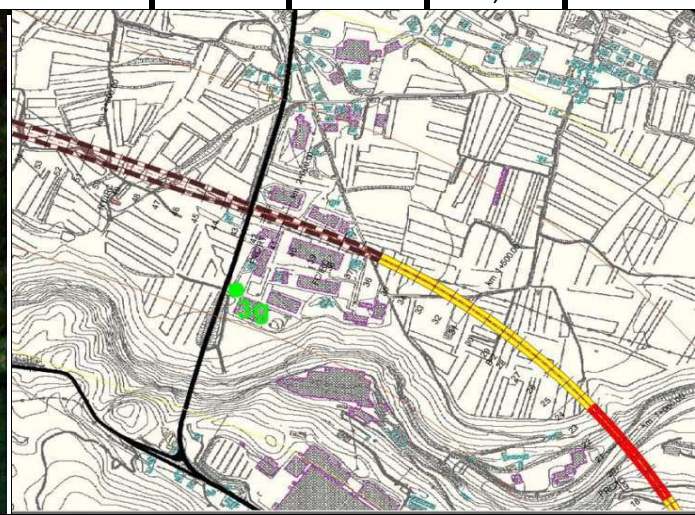
112

ID Edificio

112

prog km

1,7



scheda N.
112

ID Edificio
112

prog. km
1,7

Indirizzo	via dell'artigianato sn
-----------	-------------------------

Caratteristiche edificio		
distanza A31 progetto (m)	110	
n° piani	2	
orientamento rispetto alla strada in progetto	obliquo	<i>(parallelo, perpendicolare, obliquo)</i>
stato conservazione	Ottimo	<i>(scarso, sufficiente, buono, ottimo)</i>
destinazione d'uso	X	destinazione d'uso residenziale: edifici di civile abitazione
		destinazione d'uso agricola: aree destinate a coltivazioni e pascoli
		destinazione d'uso industriale: capannoni industriali e strutture affini
		destinazione d'uso commerciale: supermercati, uffici, magazzini.
		destinazione d'uso ospedaliera: case di cura pubbliche o private
		destinazione d'uso: <i>scuola</i> e residenza universitaria
tipo edificio	X	abitazione
		ufficio, negozio
		ospedale, casa di cura, scuola
		chiese, edifici di rilievo storico documentale
		edificio dismesso, rimessa
		edificio in costruzione
		pertinenza autostradale

Descrizione infissi		
numero finestre della facciata esposta		
tipologia vetro	vetrocamera	<i>(singolo, doppio, vetrocamera)</i>
tipologia telaio	metallo	<i>(metallo, legno)</i>
stato di apparente	Ottimo	<i>(scarso, sufficiente, buono,ottimo)</i>

note

Tronco Autostradale Valdastico Nord

Monitoraggio Acustico Ante Operam - censimento recettori

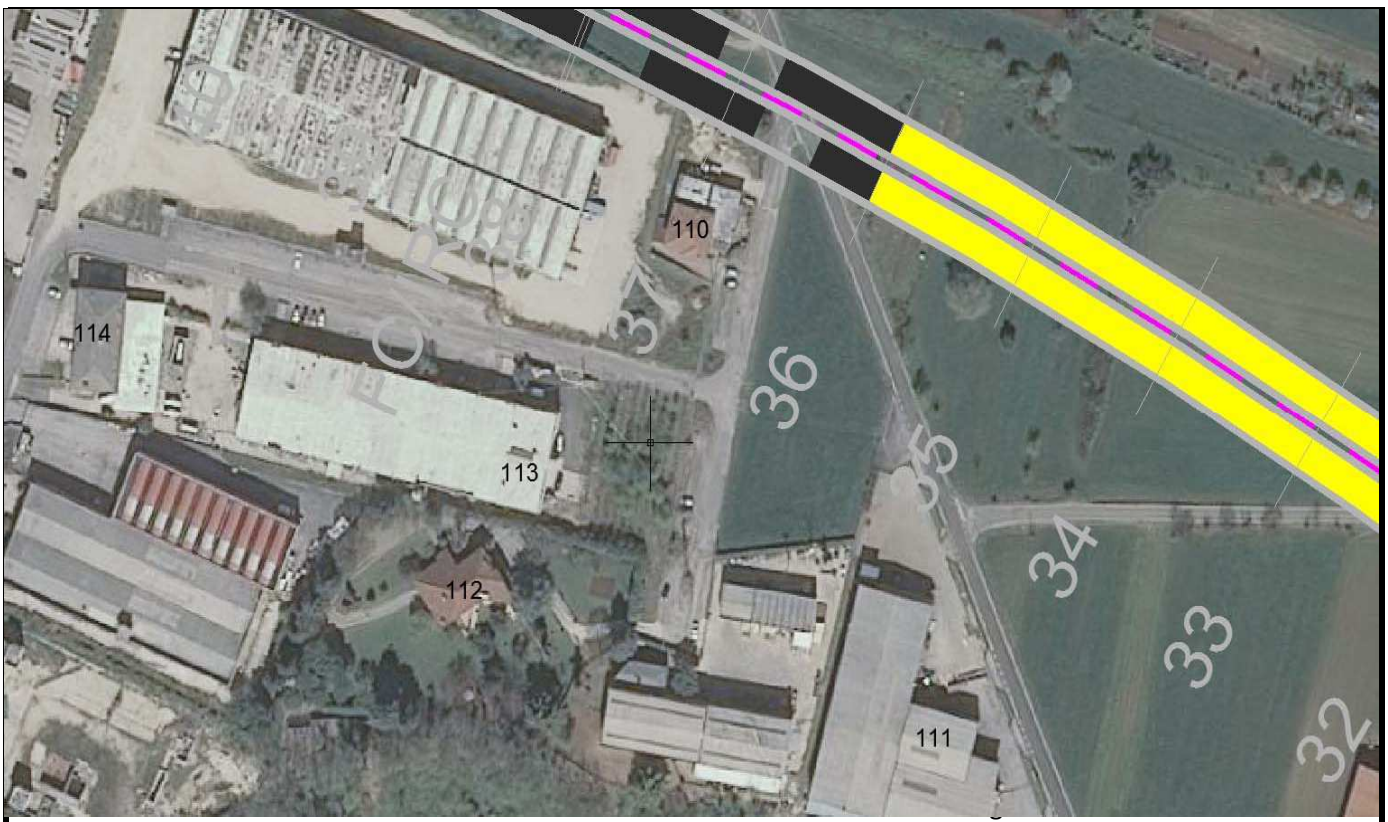
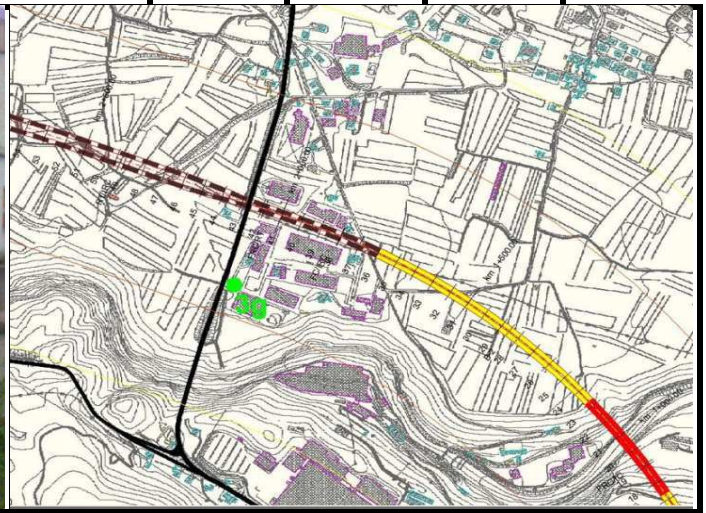

Comune di:

Cogollo del Cengio

Scheda N
113

ID Edificio
113

prog km
1,7



scheda N.
113

ID Edificio
113

prog. km
1,7

Indirizzo	via dell'artigianato sn
-----------	-------------------------

Caratteristiche edificio		
distanza A31 progetto (m)	100	
n° piani	2	
orientamento rispetto alla strada in progetto	Parallelo	<i>(parallelo, perpendicolare, obliquo)</i>
stato conservazione	Buono	<i>(scarso, sufficiente, buono, ottimo)</i>
destinazione d'uso		destinazione d'uso residenziale: edifici di civile abitazione
		destinazione d'uso agricola: aree destinate a coltivazioni e pascoli
	X	destinazione d'uso industriale: capannoni industriali e strutture affini
		destinazione d'uso commerciale: supermercati, uffici, magazzini.
		destinazione d'uso ospedaliera: case di cura pubbliche o private
		destinazione d'uso: <i>scuola</i> e residenza universitaria
tipo edificio		abitazione
	X	ufficio, negozio
		ospedale, casa di cura, scuola
		chiese, edifici di rilievo storico documentale
		edificio dismesso, rimessa
		edificio in costruzione
		pertinenza autostradale

Descrizione infissi		
numero finestre della facciata esposta	6	
tipologia vetro	vetrocamera	<i>(singolo, doppio, vetrocamera)</i>
tipologia telaio	metallo	<i>(metallo, legno)</i>
stato di apparente	Buono	<i>(scarso, sufficiente, buono,ottimo)</i>

note

Tronco Autostradale Valdastico Nord

Monitoraggio Acustico Ante Operam - censimento recettori

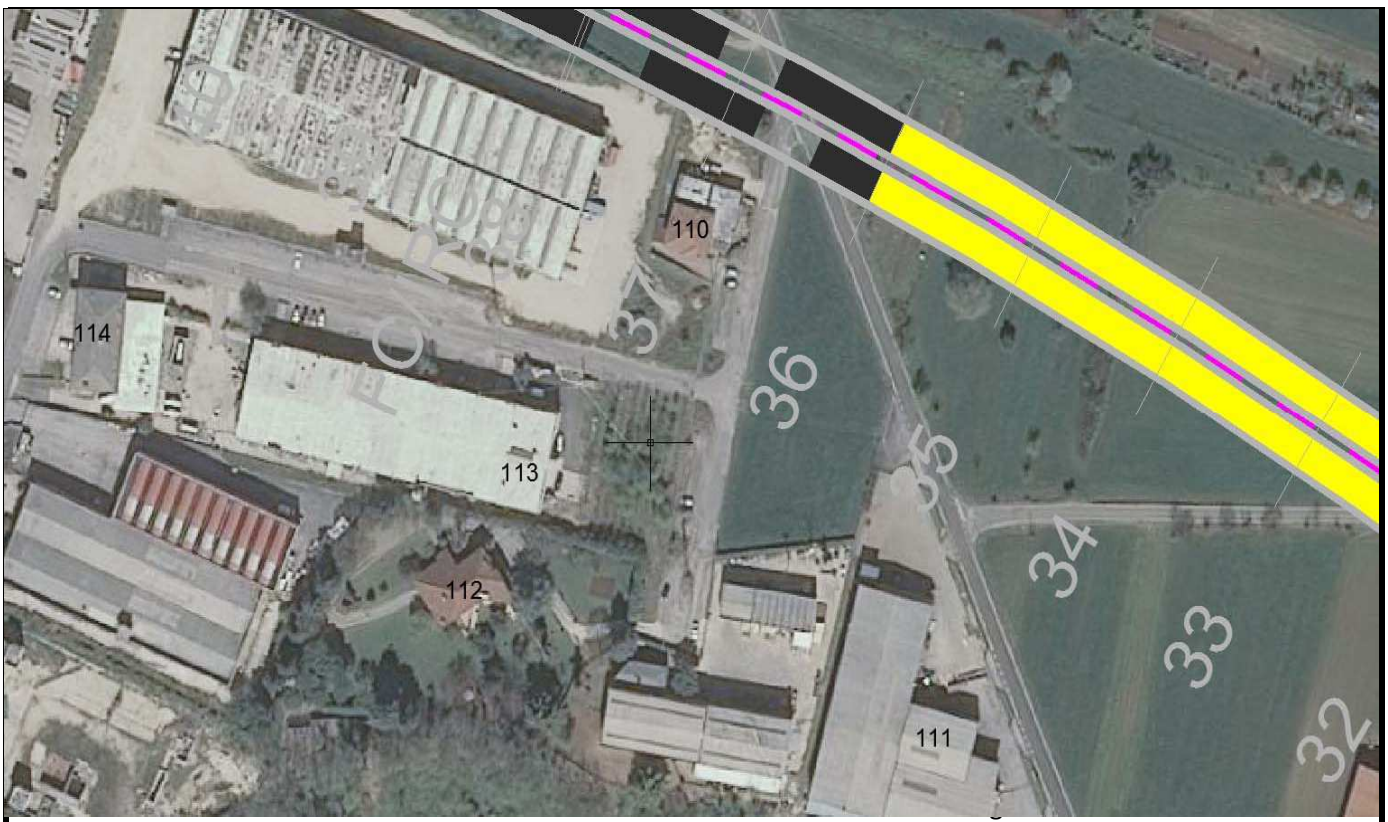
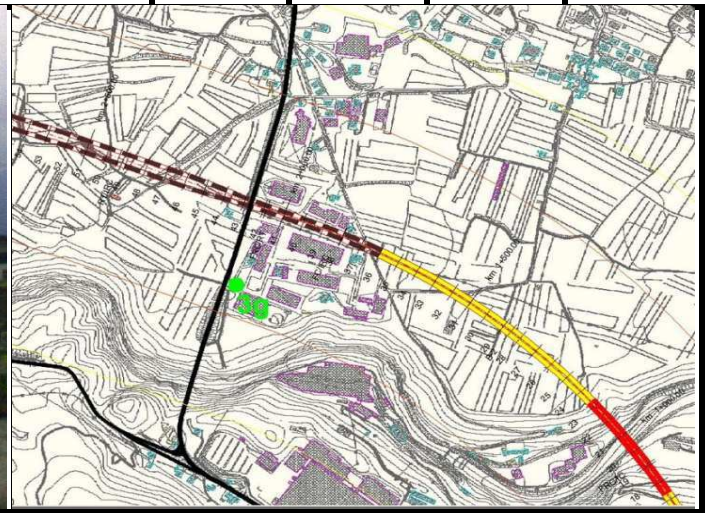
Comune di:

Cogollo del Cengio

Scheda N
114

ID Edificio
114

prog km
1,7



scheda N.
114

ID Edificio
114

prog. km
1,7

Indirizzo	via dell'Artigianato 6
-----------	------------------------

Caratteristiche edificio		
distanza A31 progetto (m)	200	
n° piani	2	
orientamento rispetto alla strada in progetto	Parallelo	<i>(parallelo, perpendicolare, obliquo)</i>
stato conservazione	Scarso	<i>(scarso, sufficiente, buono, ottimo)</i>
destinazione d'uso	<input checked="" type="checkbox"/>	destinazione d'uso residenziale: edifici di civile abitazione
	<input type="checkbox"/>	destinazione d'uso agricola: aree destinate a coltivazioni e pascoli
	<input type="checkbox"/>	destinazione d'uso industriale: capannoni industriali e strutture affini
	<input type="checkbox"/>	destinazione d'uso commerciale: supermercati, uffici, magazzini.
	<input type="checkbox"/>	destinazione d'uso ospedaliera: case di cura pubbliche o private
	<input type="checkbox"/>	destinazione d'uso: <i>scuola</i> e residenza universitaria
tipo edificio	<input type="checkbox"/>	abitazione
	<input checked="" type="checkbox"/>	ufficio, negozio
	<input type="checkbox"/>	ospedale, casa di cura, scuola
	<input type="checkbox"/>	chiese, edifici di rilievo storico documentale
	<input type="checkbox"/>	edificio dismesso, rimessa
	<input type="checkbox"/>	edificio in costruzione
	<input type="checkbox"/>	pertinenza autostradale

Descrizione infissi		
numero finestre della facciata esposta	12	
tipologia vetro	singolo	<i>(singolo, doppio, vetrocamera)</i>
tipologia telaio	legno	<i>(metallo, legno)</i>
stato di apparenza	Sufficiente	<i>(scarso, sufficiente, buono,ottimo)</i>

note

Tronco Autostradale Valdastico Nord

Monitoraggio Acustico Ante Operam - censimento recettori

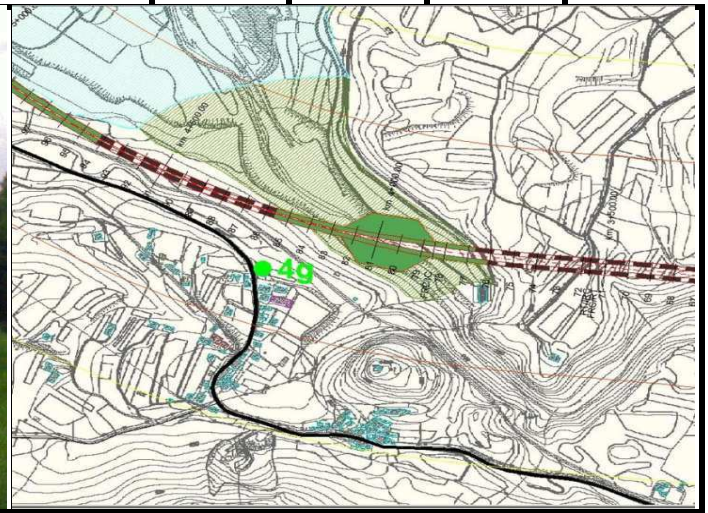
Comune di:

Velo D'astico

Scheda N
115

ID Edificio
115

prog km
4



scheda N.
115

ID Edificio
115

prog. km
4

Indirizzo	Loc. Meda via Trento n. 40
-----------	----------------------------

Caratteristiche edificio		
distanza A31 progetto (m)	130	
n° piani	2	
orientamento rispetto alla strada in progetto	Parallelo	<i>(parallelo, perpendicolare, obliquo)</i>
stato conservazione	Buono	<i>(scarso, sufficiente, buono, ottimo)</i>
destinazione d'uso	<input checked="" type="checkbox"/>	destinazione d'uso residenziale: edifici di civile abitazione
	<input type="checkbox"/>	destinazione d'uso agricola: aree destinate a coltivazioni e pascoli
	<input type="checkbox"/>	destinazione d'uso industriale: capannoni industriali e strutture affini
	<input type="checkbox"/>	destinazione d'uso commerciale: supermercati, uffici, magazzini.
	<input type="checkbox"/>	destinazione d'uso ospedaliera: case di cura pubbliche o private
	<input type="checkbox"/>	destinazione d'uso: <i>scuola</i> e residenza universitaria
tipo edificio	<input checked="" type="checkbox"/>	abitazione
	<input type="checkbox"/>	ufficio, negozio
	<input type="checkbox"/>	ospedale, casa di cura, scuola
	<input type="checkbox"/>	chiese, edifici di rilievo storico documentale
	<input type="checkbox"/>	edificio dismesso, rimessa
	<input type="checkbox"/>	edificio in costruzione
	<input type="checkbox"/>	pertinenza autostradale

Descrizione infissi		
numero finestre della facciata esposta	13	
tipologia vetro	vetrocamera	<i>(singolo, doppio, vetrocamera)</i>
tipologia telaio	legno	<i>(metallo, legno)</i>
stato di apparente	Buono	<i>(scarso, sufficiente, buono,ottimo)</i>

note

Tronco Autostradale Valdastico Nord

Monitoraggio Acustico Ante Operam - censimento recettori

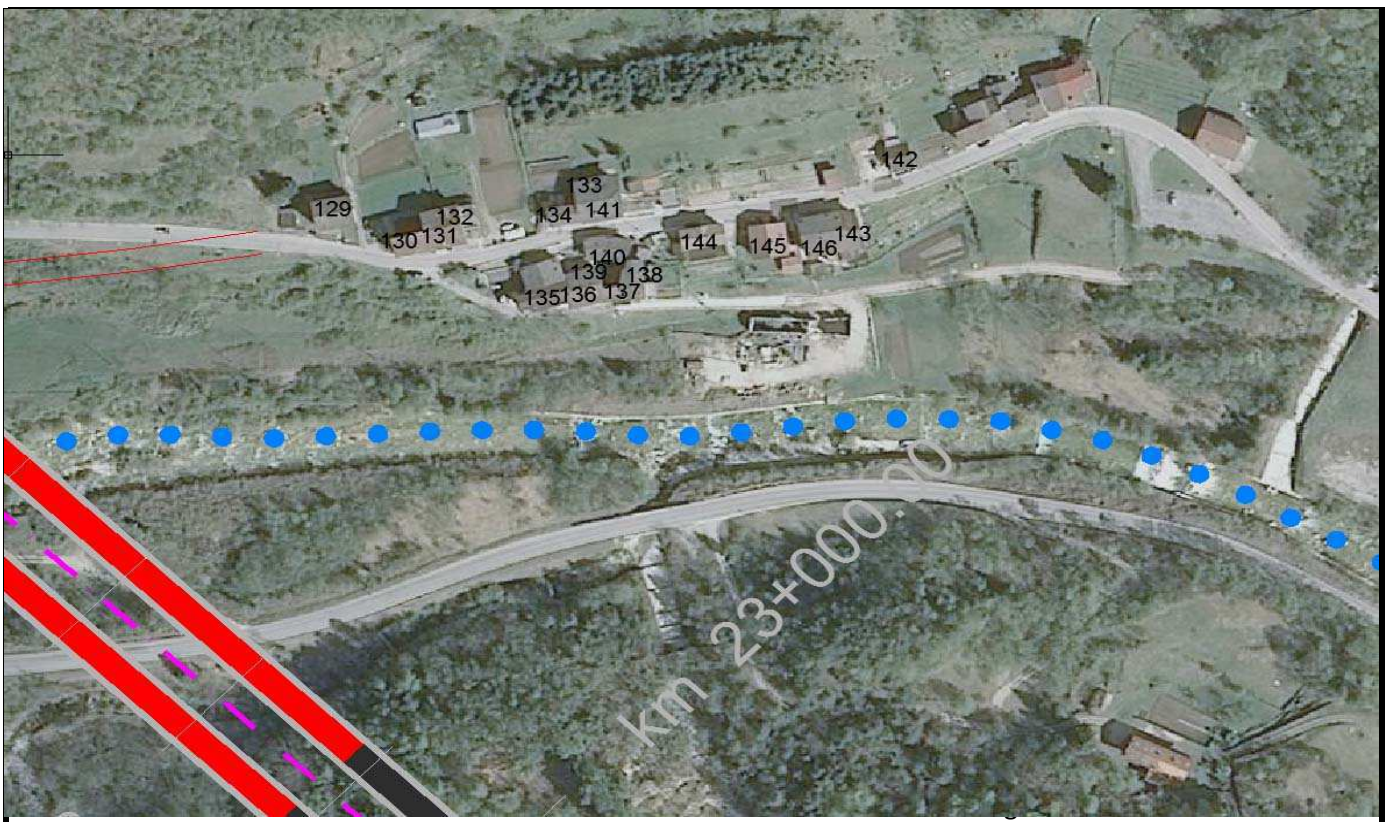
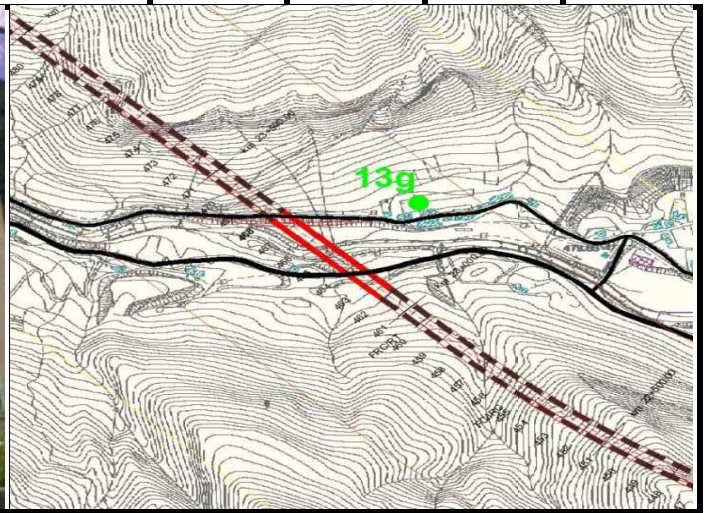

Comune di:

Pedemonte

Scheda N
129

ID Edificio
129

prog km
23



scheda N.
129

ID Edificio
129

prog. km
23

Indirizzo	loc. Ciechi 2bis
-----------	------------------

Caratteristiche edificio		
distanza A31 progetto (m)	150	
n° piani	3	
orientamento rispetto alla strada in progetto	Parallelo	<i>(parallelo, perpendicolare, obliquo)</i>
stato conservazione	Scarso	<i>(scarso, sufficiente, buono, ottimo)</i>
destinazione d'uso	X	destinazione d'uso residenziale: edifici di civile abitazione
		destinazione d'uso agricola: aree destinate a coltivazioni e pascoli
		destinazione d'uso industriale: capannoni industriali e strutture affini
		destinazione d'uso commerciale: supermercati, uffici, magazzini.
		destinazione d'uso ospedaliera: case di cura pubbliche o private
		destinazione d'uso: <i>scuola</i> e residenza universitaria
tipo edificio	X	abitazione
		ufficio, negozio
		ospedale, casa di cura, scuola
		chiese, edifici di rilievo storico documentale
		edificio dismesso, rimessa
		edificio in costruzione
		pertinenza autostradale

Descrizione infissi		
numero finestre della facciata esposta	13	
tipologia vetro	singolo	<i>(singolo, doppio, vetrocamera)</i>
tipologia telaio	legno	<i>(metallo, legno)</i>
stato di apparente	Sufficiente	<i>(scarso, sufficiente, buono,ottimo)</i>

note

Tronco Autostradale Valdastico Nord

Monitoraggio Acustico Ante Operam - censimento recettori

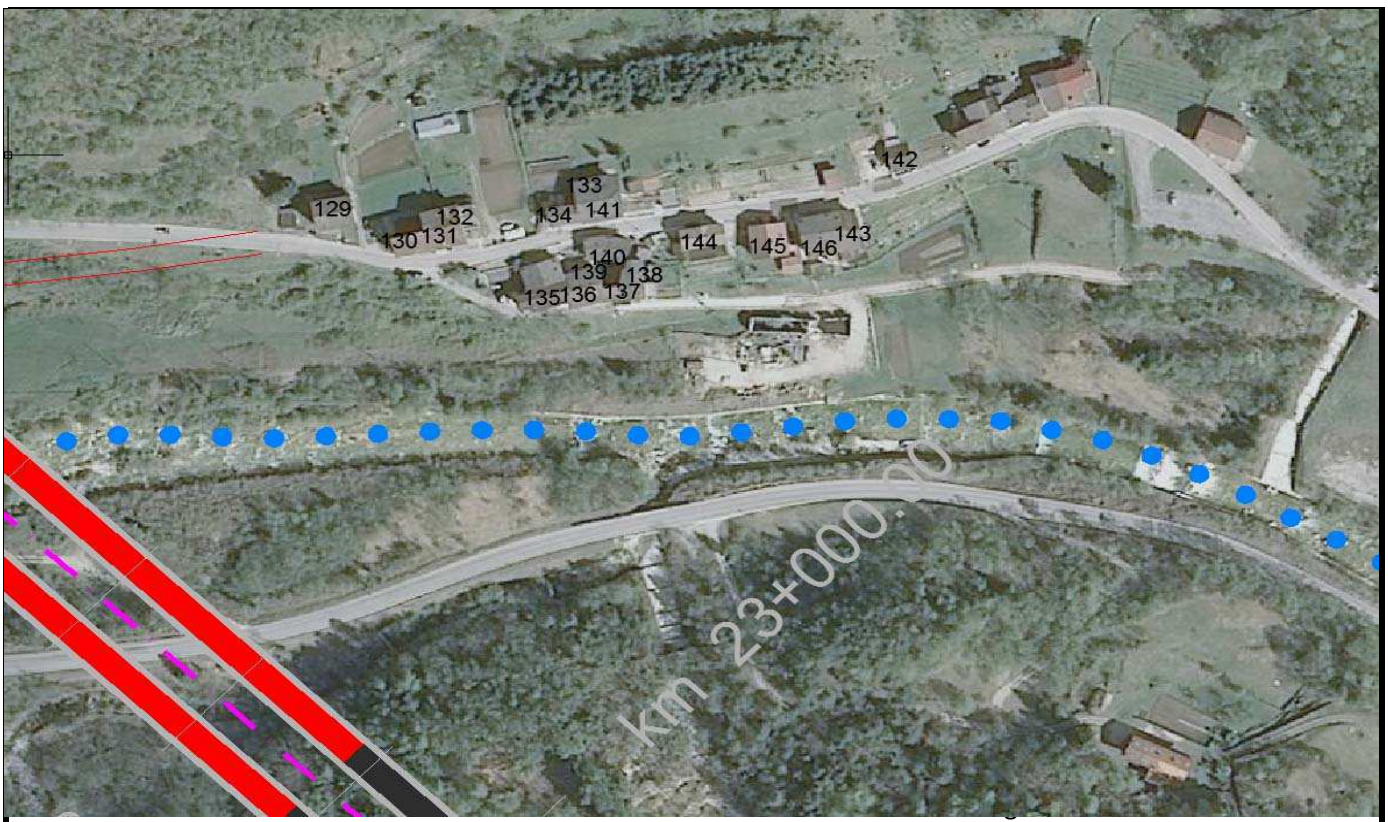
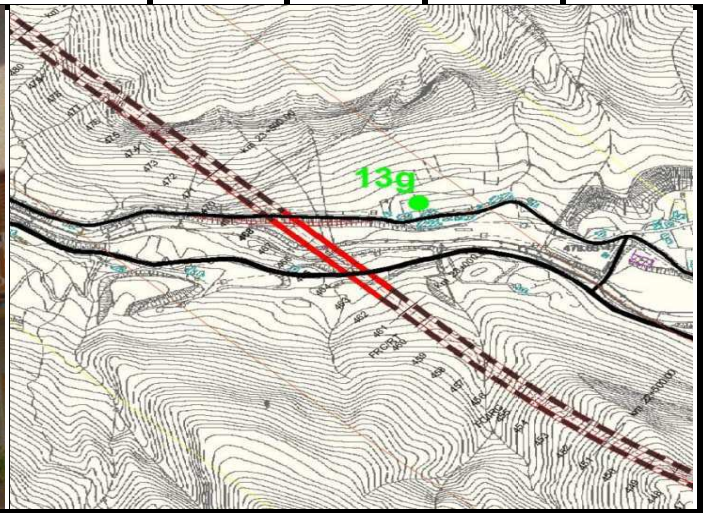
Comune di:

Pedemonte

Scheda N
130

ID Edificio
130

prog km
23



scheda N.
130

ID Edificio
130

prog. km
23

Indirizzo	loc. ciechi 41
-----------	----------------

Caratteristiche edificio		
distanza A31 progetto (m)	150	
n° piani	3	
orientamento rispetto alla strada in progetto	Parallelo	<i>(parallelo, perpendicolare, obliquo)</i>
stato conservazione	Scarso	<i>(scarso, sufficiente, buono, ottimo)</i>
destinazione d'uso	X	destinazione d'uso residenziale: edifici di civile abitazione
		destinazione d'uso agricola: aree destinate a coltivazioni e pascoli
		destinazione d'uso industriale: capannoni industriali e strutture affini
		destinazione d'uso commerciale: supermercati, uffici, magazzini.
		destinazione d'uso ospedaliera: case di cura pubbliche o private
		destinazione d'uso: <i>scuola</i> e residenza universitaria
tipo edificio	X	abitazione
		ufficio, negozio
		ospedale, casa di cura, scuola
		chiese, edifici di rilievo storico documentale
		edificio dismesso, rimessa
		edificio in costruzione
		pertinenza autostradale

Descrizione infissi		
numero finestre della facciata esposta	14	
tipologia vetro	singolo	<i>(singolo, doppio, vetrocamera)</i>
tipologia telaio	legno	<i>(metallo, legno)</i>
stato di apparente	Scarso	<i>(scarso, sufficiente, buono,ottimo)</i>

note

Tronco Autostradale Valdastico Nord

Monitoraggio Acustico Ante Operam - censimento recettori

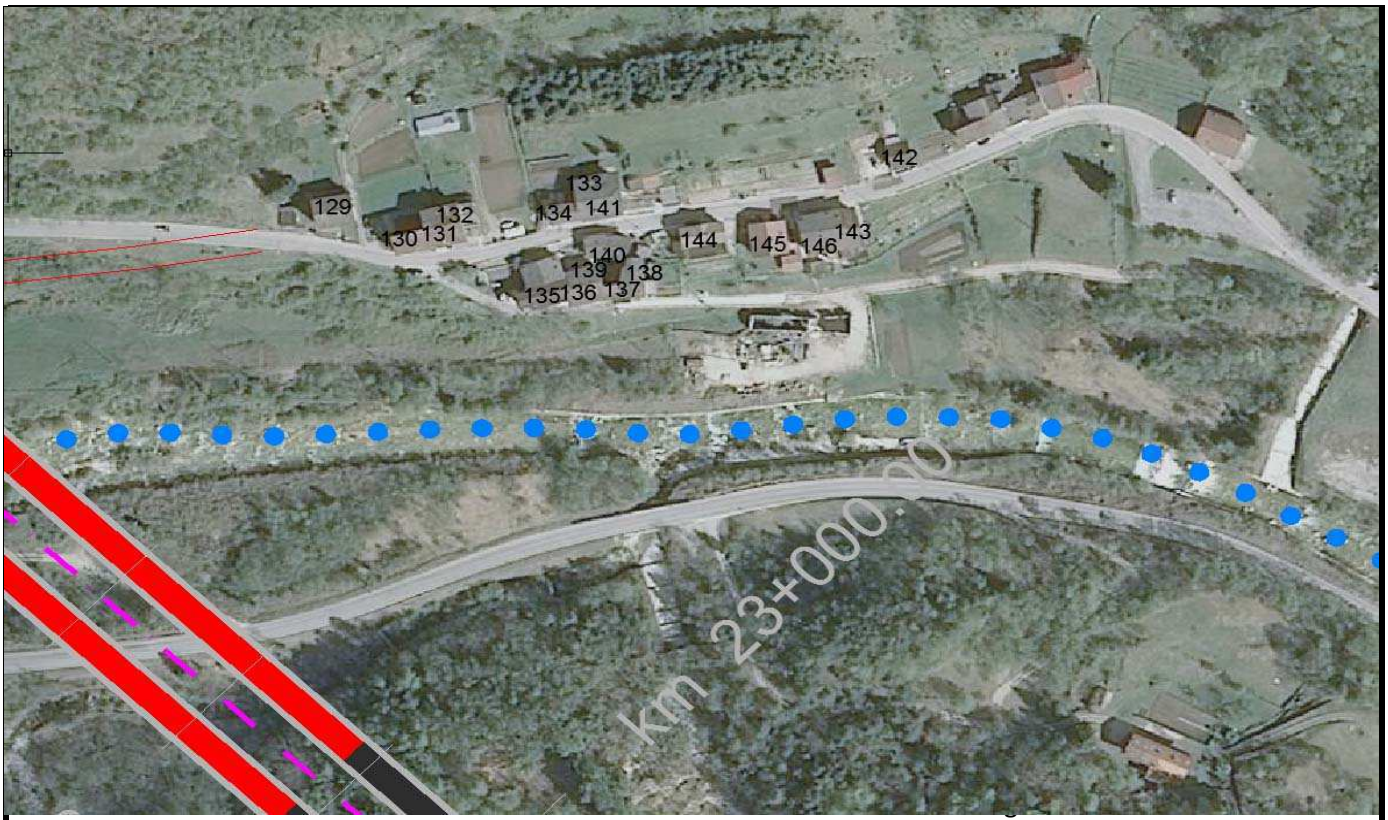
Comune di:

Pedemonte

Scheda N
135

ID Edificio
135

prog km
23



scheda N.
135

ID Edificio
135

prog. km
23

Indirizzo	loc. ciechi 29
-----------	----------------

Caratteristiche edificio		
distanza A31 progetto (m)	150	
n° piani	3	
orientamento rispetto alla strada in progetto	obliquo	(parallelo, perpendicolare, obliquo)
stato conservazione	Buono	(scarso, sufficiente, buono, ottimo)
destinazione d'uso	X	destinazione d'uso residenziale: edifici di civile abitazione
		destinazione d'uso agricola: aree destinate a coltivazioni e pascoli
		destinazione d'uso industriale: capannoni industriali e strutture affini
		destinazione d'uso commerciale: supermercati, uffici, magazzini.
		destinazione d'uso ospedaliera: case di cura pubbliche o private
		destinazione d'uso: <i>scuola</i> e residenza universitaria
tipo edificio	X	abitazione
		ufficio, negozio
		ospedale, casa di cura, scuola
		chiese, edifici di rilievo storico documentale
		edificio dismesso, rimessa
		edificio in costruzione
		pertinenza autostradale

Descrizione infissi		
numero finestre della facciata esposta	10	
tipologia vetro	vetrocamera	(singolo, doppio, vetrocamera)
tipologia telaio	legno	(metallo, legno)
stato di apparente	Buono	(scarso, sufficiente, buono, ottimo)

note

Tronco Autostradale Valdastico Nord

Monitoraggio Acustico Ante Operam - censimento recettori

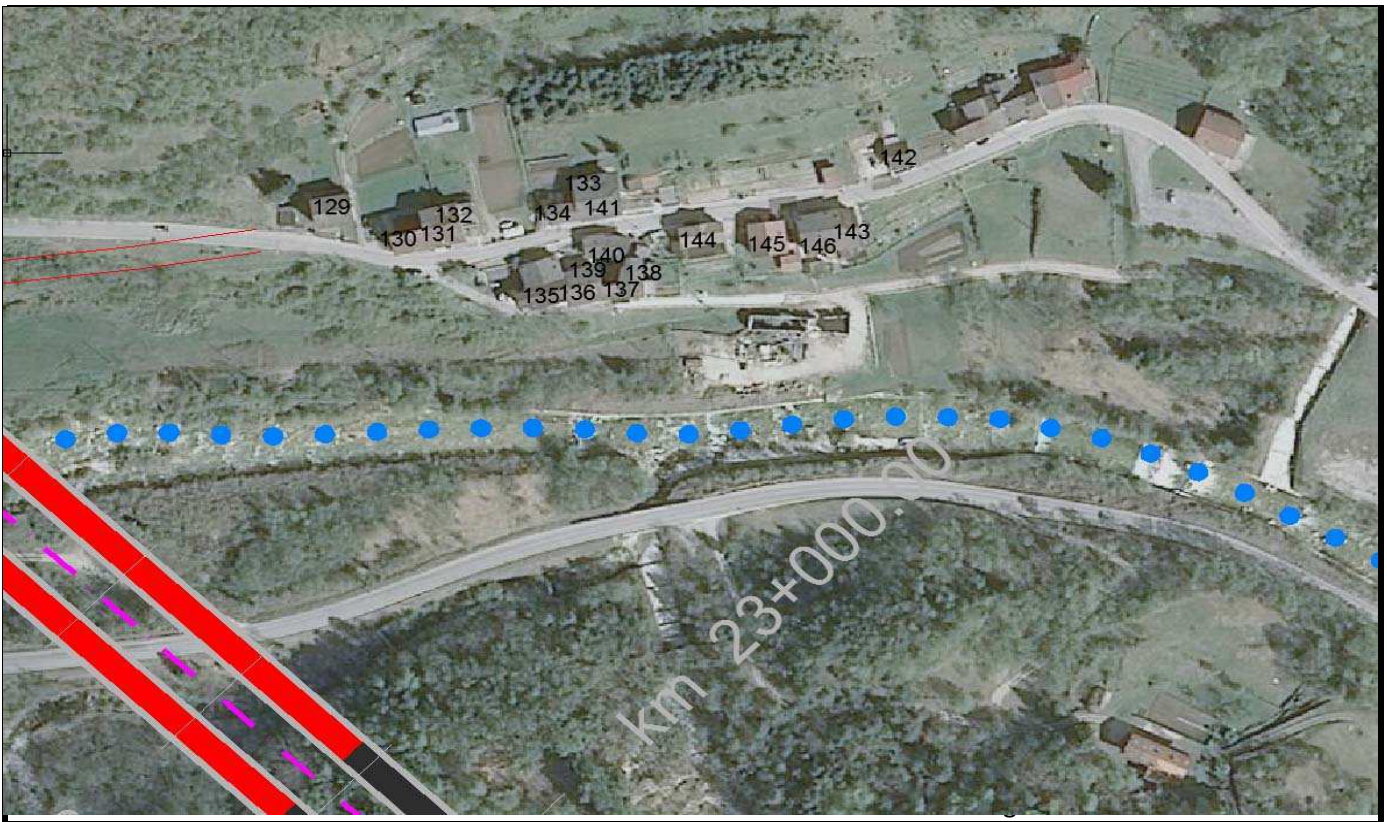
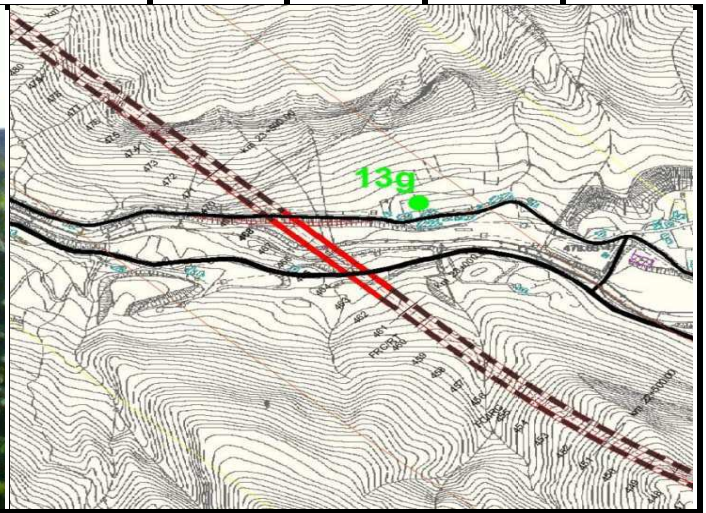
Comune di:

Pedemonte

Scheda N
145

ID Edificio
145

prog km
23



scheda N.
145

ID Edificio
145

prog. km
23

Indirizzo	loc. ciechi 15
-----------	----------------

Caratteristiche edificio		
distanza A31 progetto (m)	150	
n° piani	3	
orientamento rispetto alla strada in progetto	obliquo	(parallelo, perpendicolare, obliquo)
stato conservazione	Sufficiente	(scarso, sufficiente, buono, ottimo)
destinazione d'uso	X	destinazione d'uso residenziale: edifici di civile abitazione
		destinazione d'uso agricola: aree destinate a coltivazioni e pascoli
		destinazione d'uso industriale: capannoni industriali e strutture affini
		destinazione d'uso commerciale: supermercati, uffici, magazzini.
		destinazione d'uso ospedaliera: case di cura pubbliche o private
		destinazione d'uso: <i>scuola</i> e residenza universitaria
tipo edificio	X	abitazione
		ufficio, negozio
		ospedale, casa di cura, scuola
		chiese, edifici di rilievo storico documentale
		edificio dismesso, rimessa
		edificio in costruzione
		pertinenza autostradale

Descrizione infissi		
numero finestre della facciata esposta	7	
tipologia vetro	vetrocamera	(singolo, doppio, vetrocamera)
tipologia telaio	legno	(metallo, legno)
stato di apparente	Sufficiente	(scarso, sufficiente, buono, ottimo)

note

Tronco Autostradale Valdastico Nord

Monitoraggio Acustico Ante Operam - censimento recettori

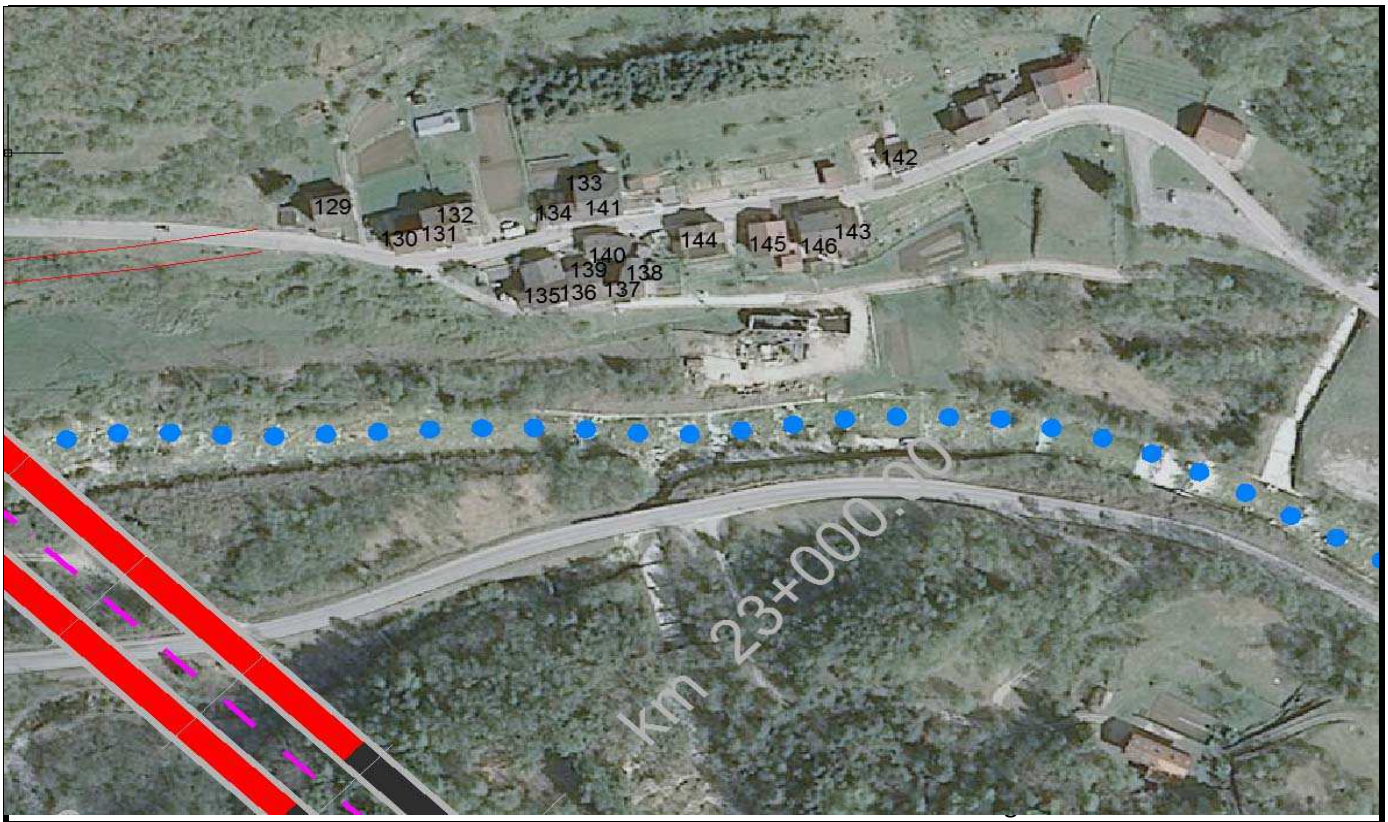
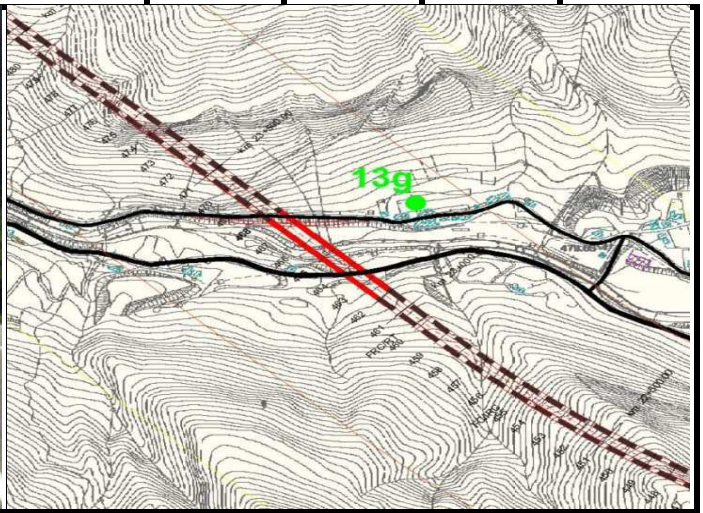

Comune di:

Lastebasse

Scheda N
147

ID Edificio
147

prog km
23



scheda N.
147

ID Edificio
147

prog. km
23

Indirizzo	via Giaconi 50
-----------	----------------

Caratteristiche edificio		
distanza A31 progetto (m)	50	
n° piani	3	
orientamento rispetto alla strada in progetto	obliquo	(parallelo, perpendicolare, obliquo)
stato conservazione	Sufficiente	(scarso, sufficiente, buono, ottimo)
destinazione d'uso	X	destinazione d'uso residenziale: edifici di civile abitazione
		destinazione d'uso agricola: aree destinate a coltivazioni e pascoli
		destinazione d'uso industriale: capannoni industriali e strutture affini
		destinazione d'uso commerciale: supermercati, uffici, magazzini.
		destinazione d'uso ospedaliera: case di cura pubbliche o private
		destinazione d'uso: <i>scuola</i> e residenza universitaria
tipo edificio	X	abitazione
		ufficio, negozio
		ospedale, casa di cura, scuola
		chiese, edifici di rilievo storico documentale
		edificio dismesso, rimessa
		edificio in costruzione
		pertinenza autostradale

Descrizione infissi		
numero finestre della facciata esposta	10	
tipologia vetro	singolo	(singolo, doppio, vetrocamera)
tipologia telaio	legno	(metallo, legno)
stato di apparente	Buono	(scarso, sufficiente, buono, ottimo)

note

Tronco Autostradale Valdastico Nord

Monitoraggio Acustico Ante Operam - censimento recettori

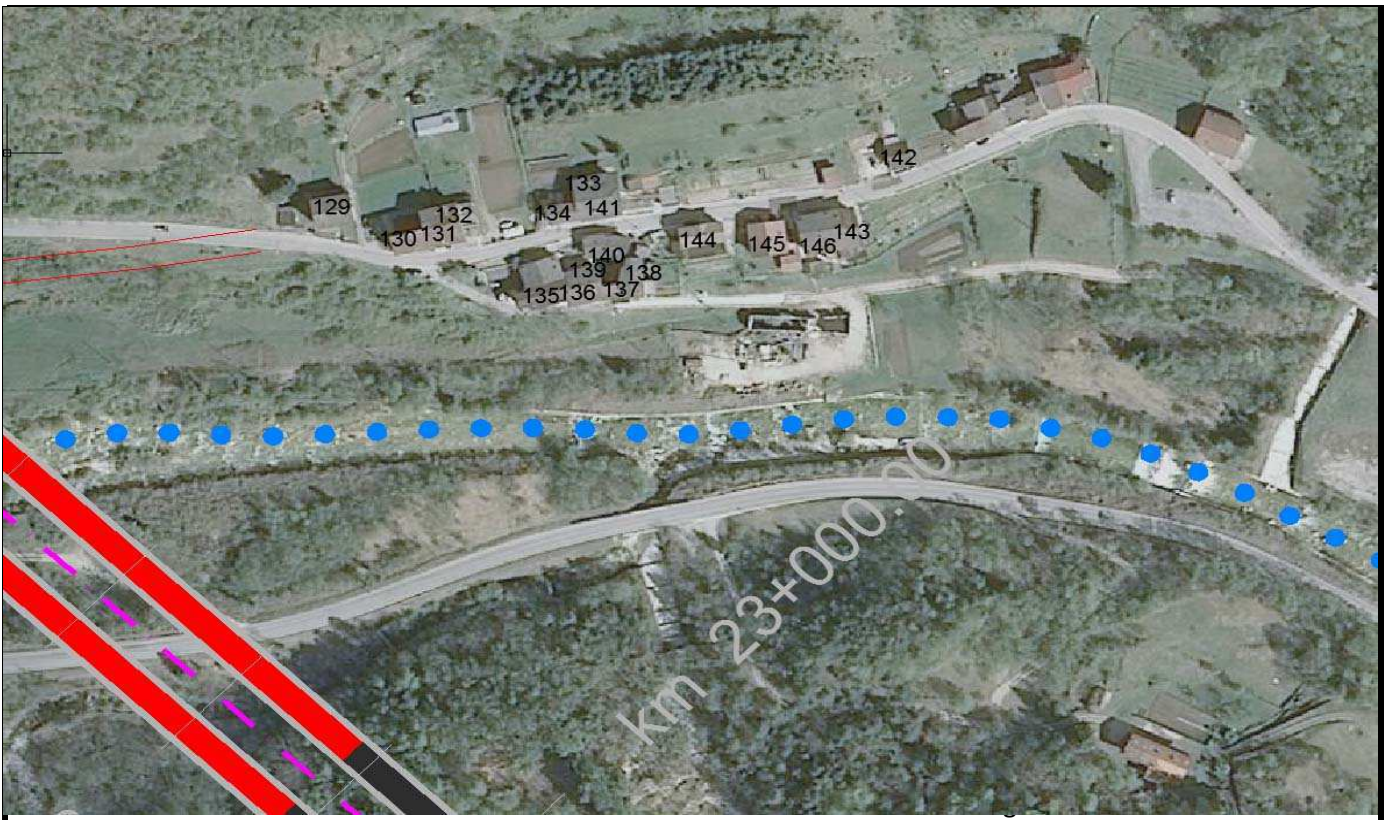
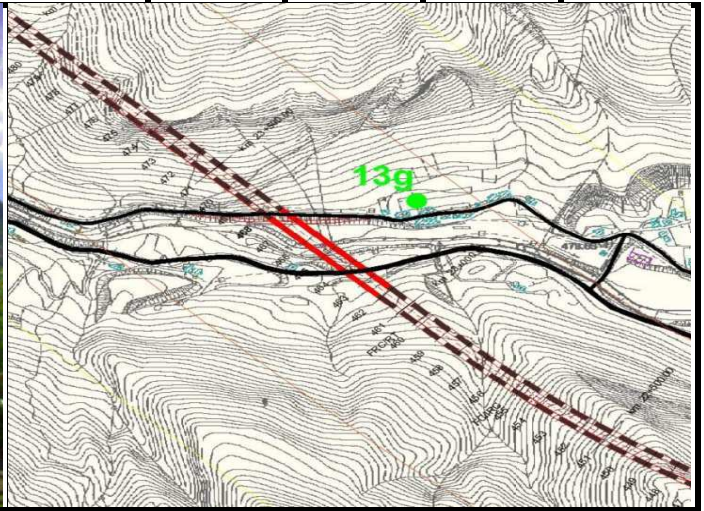
Comune di:

Lastebasse

Scheda N
150

ID Edificio
150

prog km
23



scheda N.
150

ID Edificio
150

prog. km
23

Indirizzo	loc. Pom 45
-----------	-------------

Caratteristiche edificio		
distanza A31 progetto (m)	150	
n° piani	3	
orientamento rispetto alla strada in progetto	Perpendicolare	(parallelo, perpendicolare, obliquo)
stato conservazione	Buono	(scarso, sufficiente, buono, ottimo)
destinazione d'uso	<input checked="" type="checkbox"/>	destinazione d'uso residenziale: edifici di civile abitazione
	<input type="checkbox"/>	destinazione d'uso agricola: aree destinate a coltivazioni e pascoli
	<input type="checkbox"/>	destinazione d'uso industriale: capannoni industriali e strutture affini
	<input type="checkbox"/>	destinazione d'uso commerciale: supermercati, uffici, magazzini.
	<input type="checkbox"/>	destinazione d'uso ospedaliera: case di cura pubbliche o private
	<input type="checkbox"/>	destinazione d'uso: <i>scuola</i> e residenza universitaria
tipo edificio	<input checked="" type="checkbox"/>	abitazione
	<input type="checkbox"/>	ufficio, negozio
	<input type="checkbox"/>	ospedale, casa di cura, scuola
	<input type="checkbox"/>	chiese, edifici di rilievo storico documentale
	<input type="checkbox"/>	edificio dismesso, rimessa
	<input type="checkbox"/>	edificio in costruzione
	<input type="checkbox"/>	pertinenza autostradale

Descrizione infissi		
numero finestre della facciata esposta	4	
tipologia vetro	vetrocamera	(singolo, doppio, vetrocamera)
tipologia telaio	legno	(metallo, legno)
stato di apparenza	Buono	(scarso, sufficiente, buono, ottimo)

note

Tronco Autostradale Valdastico Nord

Monitoraggio Acustico Ante Operam - censimento recettori

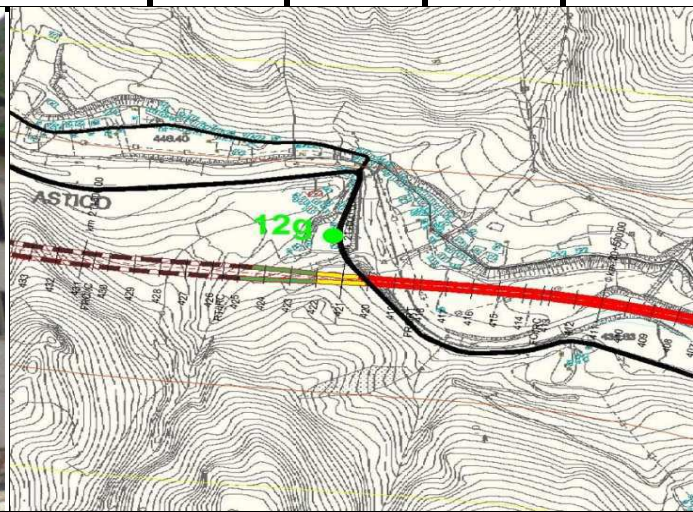
Comune di:

Lastebasse

Scheda N
156

ID Edificio
156

prog km
20,5



scheda N.
156

ID Edificio
156

prog. km
20,5

Indirizzo	loc. Ponteposta 7 – Ristorante
-----------	--------------------------------

Caratteristiche edificio		
distanza A31 progetto (m)	180	
n° piani	3	
orientamento rispetto alla strada in progetto	obliquo	(parallelo, perpendicolare, obliquo)
stato conservazione	Sufficiente	(scarso, sufficiente, buono, ottimo)
destinazione d'uso		destinazione d'uso residenziale: edifici di civile abitazione
		destinazione d'uso agricola: aree destinate a coltivazioni e pascoli
		destinazione d'uso industriale: capannoni industriali e strutture affini
	X	destinazione d'uso commerciale: supermercati, uffici, magazzini.
		destinazione d'uso ospedaliera: case di cura pubbliche o private
		destinazione d'uso: <i>scuola</i> e residenza universitaria
tipo edificio	X	abitazione
		ufficio, negozio
		ospedale, casa di cura, scuola
		chiese, edifici di rilievo storico documentale
		edificio dismesso, rimessa
		edificio in costruzione
		pertinenza autostradale

Descrizione infissi		
numero finestre della facciata esposta	14	
tipologia vetro	singolo	(singolo, doppio, vetrocamera)
tipologia telaio	legno	(metallo, legno)
stato di apparente	Buono	(scarso, sufficiente, buono, ottimo)

note

Tronco Autostradale Valdastico Nord

Monitoraggio Acustico Ante Operam - censimento recettori

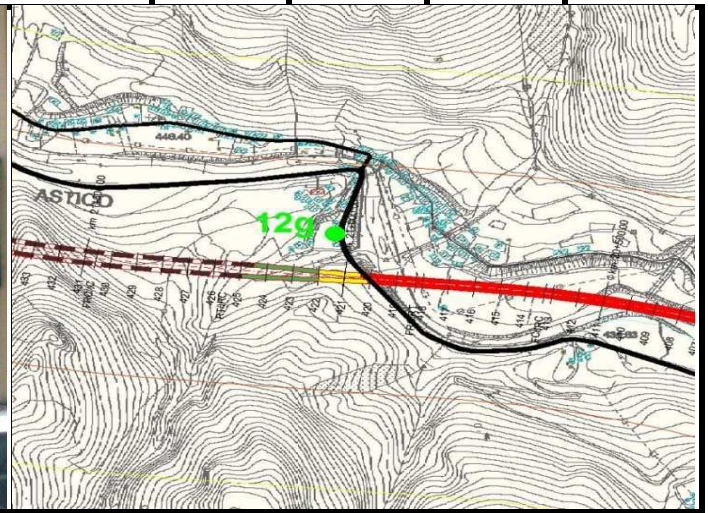
Comune di:

Lastebasse

Scheda N
158

ID Edificio
158

prog km
20,5



scheda N.
158

ID Edificio
158

prog. km
20,5

Indirizzo	loc. Ponteposta 9
-----------	-------------------

Caratteristiche edificio		
distanza A31 progetto (m)	120	
n° piani	2	
orientamento rispetto alla strada in progetto	obliquo	(parallelo, perpendicolare, obliquo)
stato conservazione	Buono	(scarso, sufficiente, buono, ottimo)
destinazione d'uso	<input checked="" type="checkbox"/>	destinazione d'uso residenziale: edifici di civile abitazione
	<input type="checkbox"/>	destinazione d'uso agricola: aree destinate a coltivazioni e pascoli
	<input type="checkbox"/>	destinazione d'uso industriale: capannoni industriali e strutture affini
	<input type="checkbox"/>	destinazione d'uso commerciale: supermercati, uffici, magazzini.
	<input type="checkbox"/>	destinazione d'uso ospedaliera: case di cura pubbliche o private
	<input type="checkbox"/>	destinazione d'uso: <i>scuola</i> e residenza universitaria
tipo edificio	<input checked="" type="checkbox"/>	abitazione
	<input type="checkbox"/>	ufficio, negozio
	<input type="checkbox"/>	ospedale, casa di cura, scuola
	<input type="checkbox"/>	chiese, edifici di rilievo storico documentale
	<input type="checkbox"/>	edificio dismesso, rimessa
	<input type="checkbox"/>	edificio in costruzione
	<input type="checkbox"/>	pertinenza autostradale

Descrizione infissi		
numero finestre della facciata esposta	8	
tipologia vetro	doppie	(singolo, doppio, vetrocamera)
tipologia telaio	metallo	(metallo, legno)
stato di apparenza	Sufficiente	(scarso, sufficiente, buono, ottimo)

note

Tronco Autostradale Valdastico Nord

Monitoraggio Acustico Ante Operam - censimento recettori

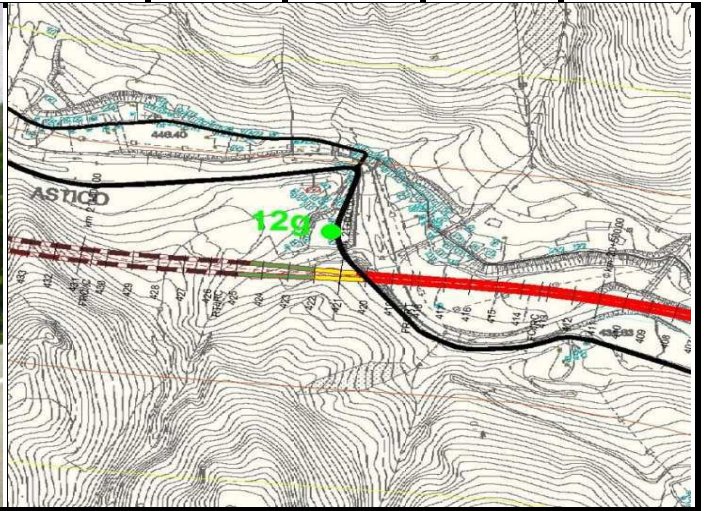
Comune di:

Lastebasse

Scheda N
159

ID Edificio
159

prog km
20,5



scheda N.
159

ID Edificio
159

prog. km
20,5

Indirizzo	loc. Ponteposta 10
-----------	--------------------

Caratteristiche edificio		
distanza A31 progetto (m)	80	
n° piani	2	
orientamento rispetto alla strada in progetto	obliquo	(parallelo, perpendicolare, obliquo)
stato conservazione	Sufficiente	(scarso, sufficiente, buono, ottimo)
destinazione d'uso	X	destinazione d'uso residenziale: edifici di civile abitazione
		destinazione d'uso agricola: aree destinate a coltivazioni e pascoli
		destinazione d'uso industriale: capannoni industriali e strutture affini
		destinazione d'uso commerciale: supermercati, uffici, magazzini.
		destinazione d'uso ospedaliera: case di cura pubbliche o private
		destinazione d'uso: <i>scuola</i> e residenza universitaria
tipo edificio	X	abitazione
		ufficio, negozio
		ospedale, casa di cura, scuola
		chiese, edifici di rilievo storico documentale
		edificio dismesso, rimessa
		edificio in costruzione
		pertinenza autostradale

Descrizione infissi		
numero finestre della facciata esposta	8	
tipologia vetro	singolo	(singolo, doppio, vetrocamera)
tipologia telaio	legno	(metallo, legno)
stato di apparente	Sufficiente	(scarso, sufficiente, buono, ottimo)

note

Tronco Autostradale Valdastico Nord

Monitoraggio Acustico Ante Operam - censimento recettori

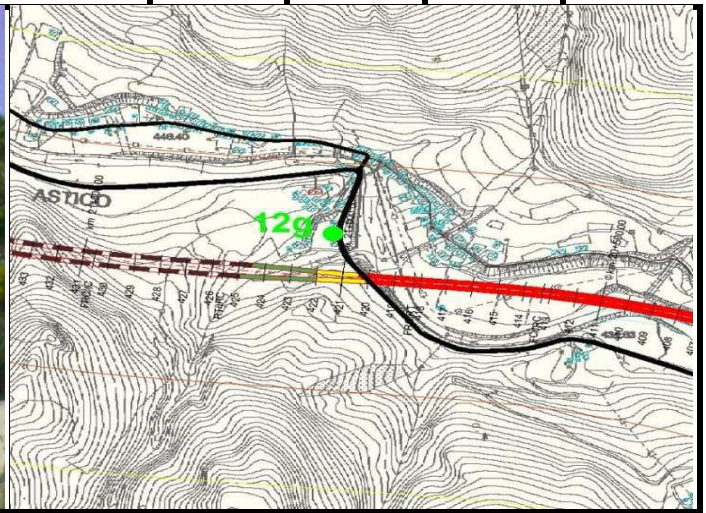
Comune di:

Lastebasse

Scheda N
162

ID Edificio
162

prog km
20,5



scheda N.
162

ID Edificio
162

prog. km
20,5

Indirizzo	loc. Ponteposta 10B
-----------	---------------------

Caratteristiche edificio		
distanza A31 progetto (m)	80	
n° piani	2	
orientamento rispetto alla strada in progetto	obliquo	<i>(parallelo, perpendicolare, obliquo)</i>
stato conservazione	Sufficiente	<i>(scarso, sufficiente, buono, ottimo)</i>
destinazione d'uso	X	destinazione d'uso residenziale: edifici di civile abitazione
		destinazione d'uso agricola: aree destinate a coltivazioni e pascoli
		destinazione d'uso industriale: capannoni industriali e strutture affini
		destinazione d'uso commerciale: supermercati, uffici, magazzini.
		destinazione d'uso ospedaliera: case di cura pubbliche o private
		destinazione d'uso: <i>scuola</i> e residenza universitaria
tipo edificio	X	abitazione
		ufficio, negozio
		ospedale, casa di cura, scuola
		chiese, edifici di rilievo storico documentale
		edificio dismesso, rimessa
		edificio in costruzione
		pertinenza autostradale

Descrizione infissi		
numero finestre della facciata esposta	11	
tipologia vetro	singolo	<i>(singolo, doppio, vetrocamera)</i>
tipologia telaio	legno	<i>(metallo, legno)</i>
stato di apparente	Buono	<i>(scarso, sufficiente, buono, ottimo)</i>

note

Tronco Autostradale Valdastico Nord

Monitoraggio Acustico Ante Operam - censimento recettori

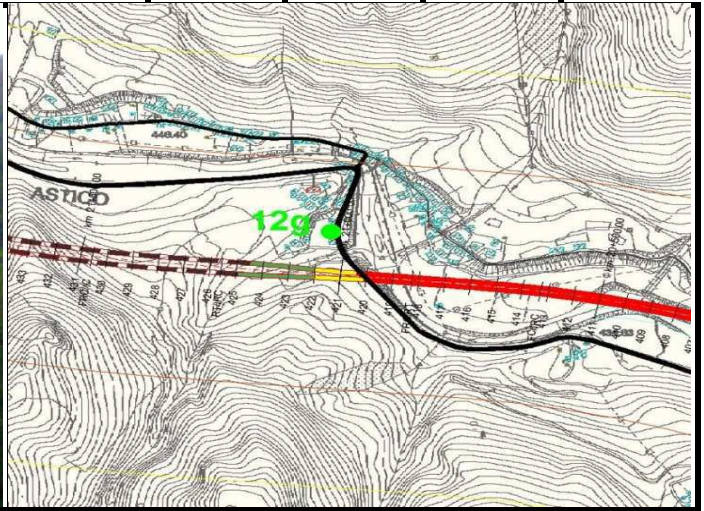
Comune di:

Lastebasse

Scheda N
163

ID Edificio
163

prog km
20,5



scheda N.
163

ID Edificio
163

prog. km
20,5

Indirizzo	loc. Ponteposta 27
-----------	--------------------

Caratteristiche edificio		
distanza A31 progetto (m)	180	
n° piani	3	
orientamento rispetto alla strada in progetto	obliquo	(parallelo, perpendicolare, obliquo)
stato conservazione	Sufficiente	(scarso, sufficiente, buono, ottimo)
destinazione d'uso	X	destinazione d'uso residenziale: edifici di civile abitazione
		destinazione d'uso agricola: aree destinate a coltivazioni e pascoli
		destinazione d'uso industriale: capannoni industriali e strutture affini
		destinazione d'uso commerciale: supermercati, uffici, magazzini.
		destinazione d'uso ospedaliera: case di cura pubbliche o private
		destinazione d'uso: <i>scuola</i> e residenza universitaria
tipo edificio	X	abitazione
		ufficio, negozio
		ospedale, casa di cura, scuola
		chiese, edifici di rilievo storico documentale
		edificio dismesso, rimessa
		edificio in costruzione
		pertinenza autostradale

Descrizione infissi		
numero finestre della facciata esposta	8	
tipologia vetro	singolo	(singolo, doppio, vetrocamera)
tipologia telaio	legno	(metallo, legno)
stato di apparente	Sufficiente	(scarso, sufficiente, buono, ottimo)

note

Tronco Autostradale Valdastico Nord

Monitoraggio Acustico Ante Operam - censimento recettori

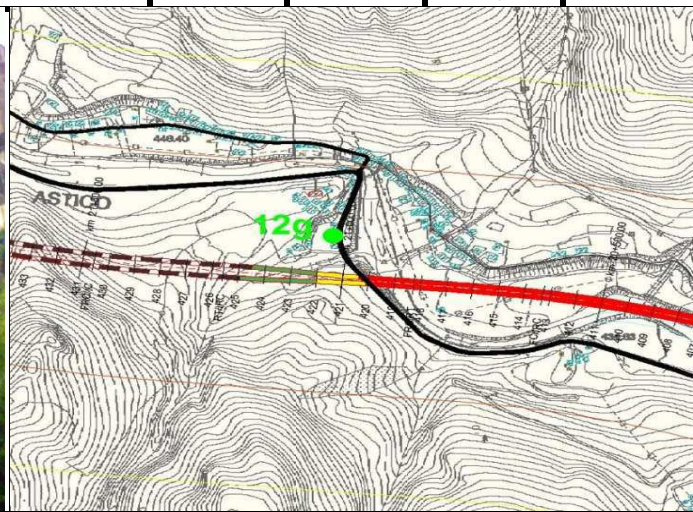

Comune di:

Lastebasse

Scheda N
168

ID Edificio
168

prog km
20,5



scheda N.
168

ID Edificio
168

prog. km
20,5

Indirizzo	loc. Ponteposta 11
-----------	--------------------

Caratteristiche edificio		
distanza A31 progetto (m)	180	
n° piani	3	
orientamento rispetto alla strada in progetto	obliquo	<i>(parallelo, perpendicolare, obliquo)</i>
stato conservazione	Scarso	<i>(scarso, sufficiente, buono, ottimo)</i>
destinazione d'uso	X	destinazione d'uso residenziale: edifici di civile abitazione
		destinazione d'uso agricola: aree destinate a coltivazioni e pascoli
		destinazione d'uso industriale: capannoni industriali e strutture affini
		destinazione d'uso commerciale: supermercati, uffici, magazzini.
		destinazione d'uso ospedaliera: case di cura pubbliche o private
		destinazione d'uso: <i>scuola</i> e residenza universitaria
tipo edificio	X	abitazione
		ufficio, negozio
		ospedale, casa di cura, scuola
		chiese, edifici di rilievo storico documentale
		edificio dismesso, rimessa
		edificio in costruzione
		pertinenza autostradale

Descrizione infissi		
numero finestre della facciata esposta	8	
tipologia vetro	singolo	<i>(singolo, doppio, vetrocamera)</i>
tipologia telaio	legno	<i>(metallo, legno)</i>
stato di apparente	Scarso	<i>(scarso, sufficiente, buono,ottimo)</i>

note

Tronco Autostradale Valdastico Nord

Monitoraggio Acustico Ante Operam - censimento recettori

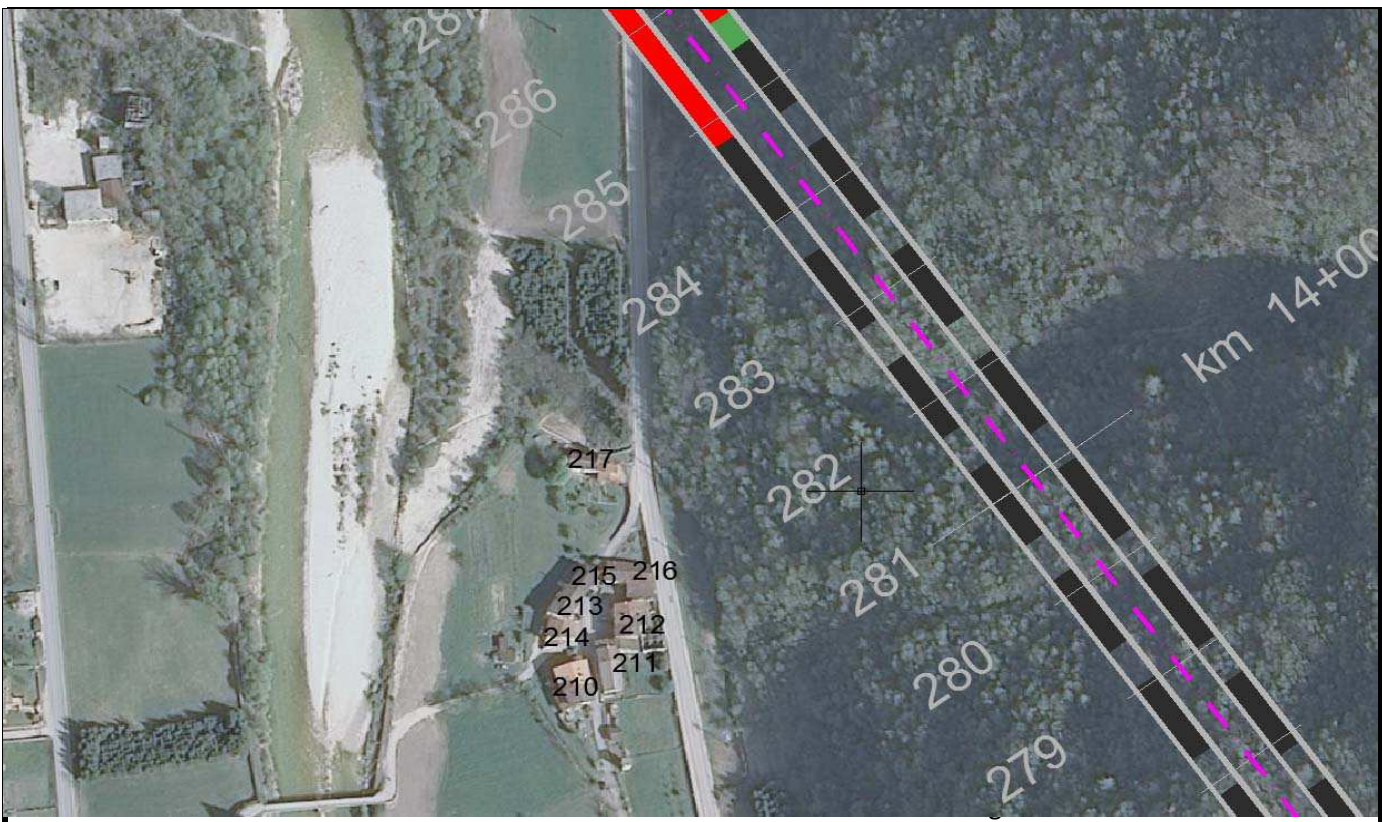
Comune di:

Valdastico

Scheda N
210

ID Edificio
210

prog km
14,5



scheda N.
210

ID Edificio
210

prog. km
14,5

Indirizzo	loc. Setteca' 15-16
-----------	---------------------

Caratteristiche edificio		
distanza A31 progetto (m)	190	
n° piani	3	
orientamento rispetto alla strada in progetto	obliquo	(parallelo, perpendicolare, obliquo)
stato conservazione	Sufficiente	(scarso, sufficiente, buono, ottimo)
destinazione d'uso	X	destinazione d'uso residenziale: edifici di civile abitazione
		destinazione d'uso agricola: aree destinate a coltivazioni e pascoli
		destinazione d'uso industriale: capannoni industriali e strutture affini
		destinazione d'uso commerciale: supermercati, uffici, magazzini.
		destinazione d'uso ospedaliera: case di cura pubbliche o private
		destinazione d'uso: <i>scuola</i> e residenza universitaria
tipo edificio	X	abitazione
		ufficio, negozio
		ospedale, casa di cura, scuola
		chiese, edifici di rilievo storico documentale
		edificio dismesso, rimessa
		edificio in costruzione
		pertinenza autostradale

Descrizione infissi		
numero finestre della facciata esposta	21	
tipologia vetro	singolo	(singolo, doppio, vetrocamera)
tipologia telaio	legno	(metallo, legno)
stato di apparente	Sufficiente	(scarso, sufficiente, buono, ottimo)

note

Tronco Autostradale Valdastico Nord

Monitoraggio Acustico Ante Operam - censimento recettori

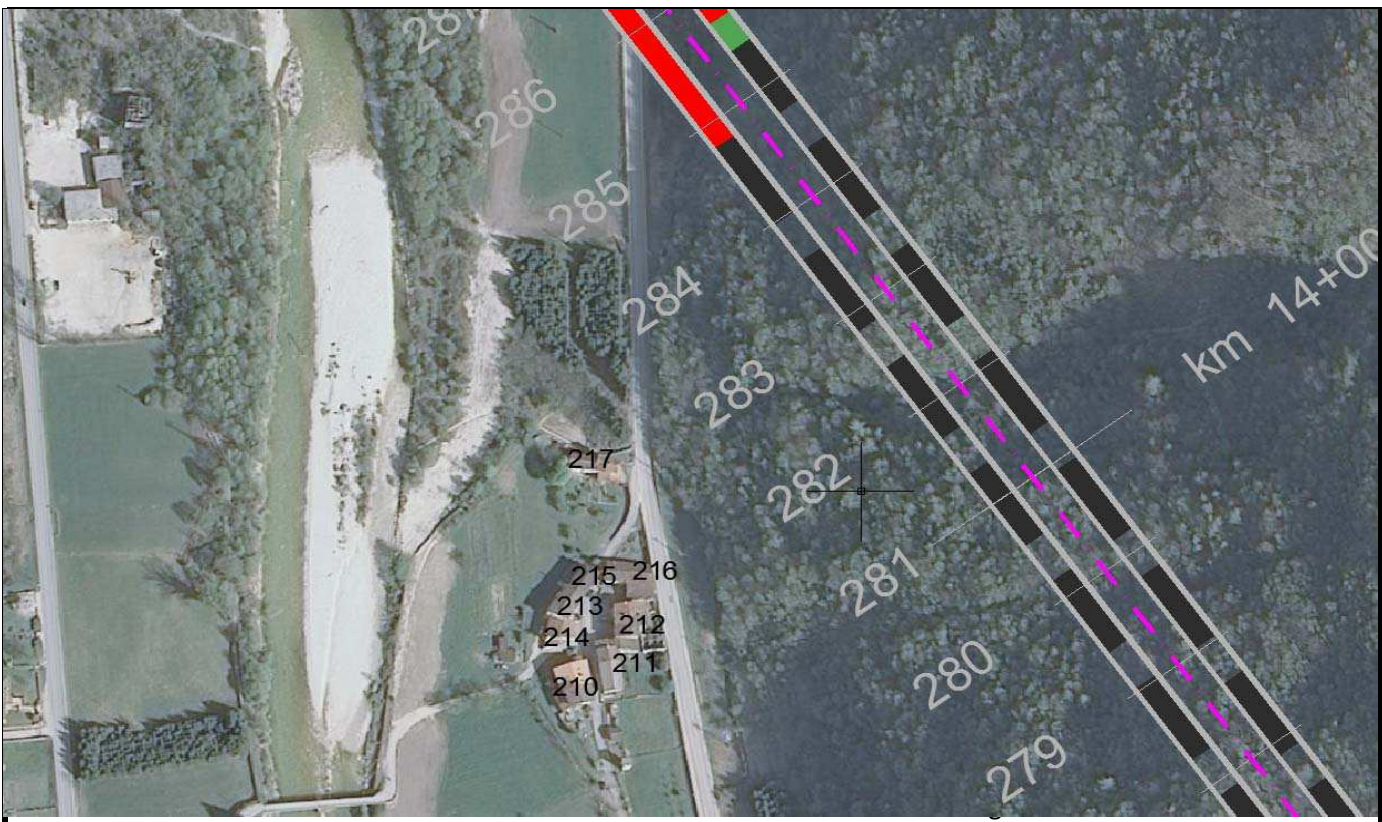
Comune di:

Valdastico

Scheda N
211

ID Edificio
211

prog km
14,5



scheda N.
211

ID Edificio
211

prog. km
14,5

Indirizzo	loc. Setteca' 16A
-----------	-------------------

Caratteristiche edificio		
distanza A31 progetto (m)	190	
n° piani	2	
orientamento rispetto alla strada in progetto	Perpendicolare	(parallelo, perpendicolare, obliquo)
stato conservazione	Sufficiente	(scarso, sufficiente, buono, ottimo)
destinazione d'uso	X	destinazione d'uso residenziale: edifici di civile abitazione
		destinazione d'uso agricola: aree destinate a coltivazioni e pascoli
		destinazione d'uso industriale: capannoni industriali e strutture affini
		destinazione d'uso commerciale: supermercati, uffici, magazzini.
		destinazione d'uso ospedaliera: case di cura pubbliche o private
		destinazione d'uso: <i>scuola</i> e residenza universitaria
tipo edificio	X	abitazione
		ufficio, negozio
		ospedale, casa di cura, scuola
		chiese, edifici di rilievo storico documentale
		edificio dismesso, rimessa
		edificio in costruzione
		pertinenza autostradale

Descrizione infissi		
numero finestre della facciata esposta	7	
tipologia vetro	vetrocamera	(singolo, doppio, vetrocamera)
tipologia telaio	legno	(metallo, legno)
stato di apparente	Buono	(scarso, sufficiente, buono, ottimo)

note

Tronco Autostradale Valdastico Nord

Monitoraggio Acustico Ante Operam - censimento recettori

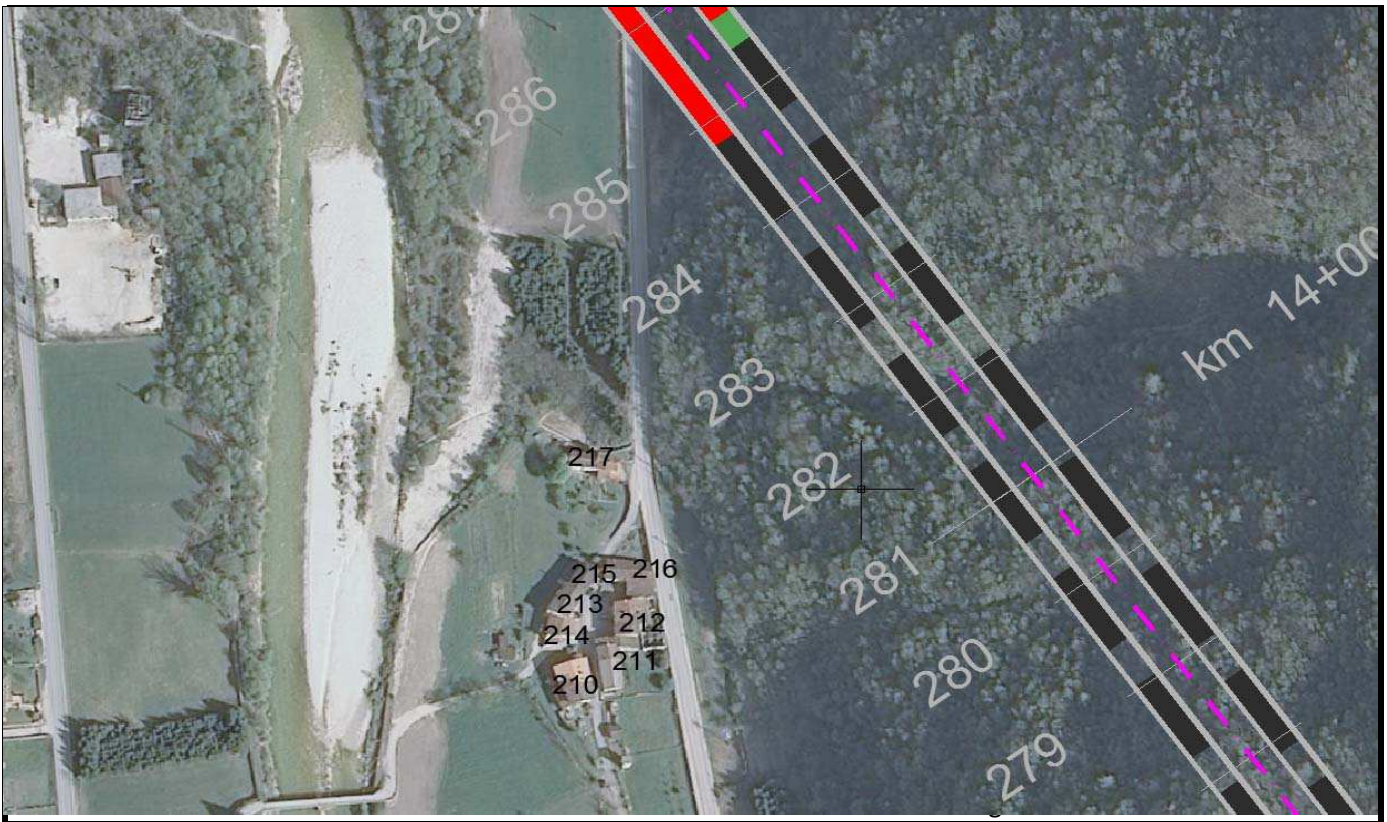
Comune di:

Valdastico

Scheda N
212

ID Edificio
212

prog km
14,5



scheda N.
212

ID Edificio
212

prog. km
14,5

Indirizzo	loc. Setteca' 19
-----------	------------------

Caratteristiche edificio		
distanza A31 progetto (m)	190	
n° piani	3	
orientamento rispetto alla strada in progetto	obliquo	(parallelo, perpendicolare, obliquo)
stato conservazione	Scarso	(scarso, sufficiente, buono, ottimo)
destinazione d'uso	X	destinazione d'uso residenziale: edifici di civile abitazione
		destinazione d'uso agricola: aree destinate a coltivazioni e pascoli
		destinazione d'uso industriale: capannoni industriali e strutture affini
		destinazione d'uso commerciale: supermercati, uffici, magazzini.
		destinazione d'uso ospedaliera: case di cura pubbliche o private
		destinazione d'uso: <i>scuola</i> e residenza universitaria
tipo edificio		abitazione
		ufficio, negozio
		ospedale, casa di cura, scuola
		chiese, edifici di rilievo storico documentale
	X	edificio dismesso, rimessa
		edificio in costruzione
		pertinenza autostradale

Descrizione infissi		
numero finestre della facciata esposta	10	
tipologia vetro	singolo	(singolo, doppio, vetrocamera)
tipologia telaio	legno	(metallo, legno)
stato di apparente	Scarso	(scarso, sufficiente, buono, ottimo)

note

Tronco Autostradale Valdastico Nord

Monitoraggio Acustico Ante Operam - censimento recettori

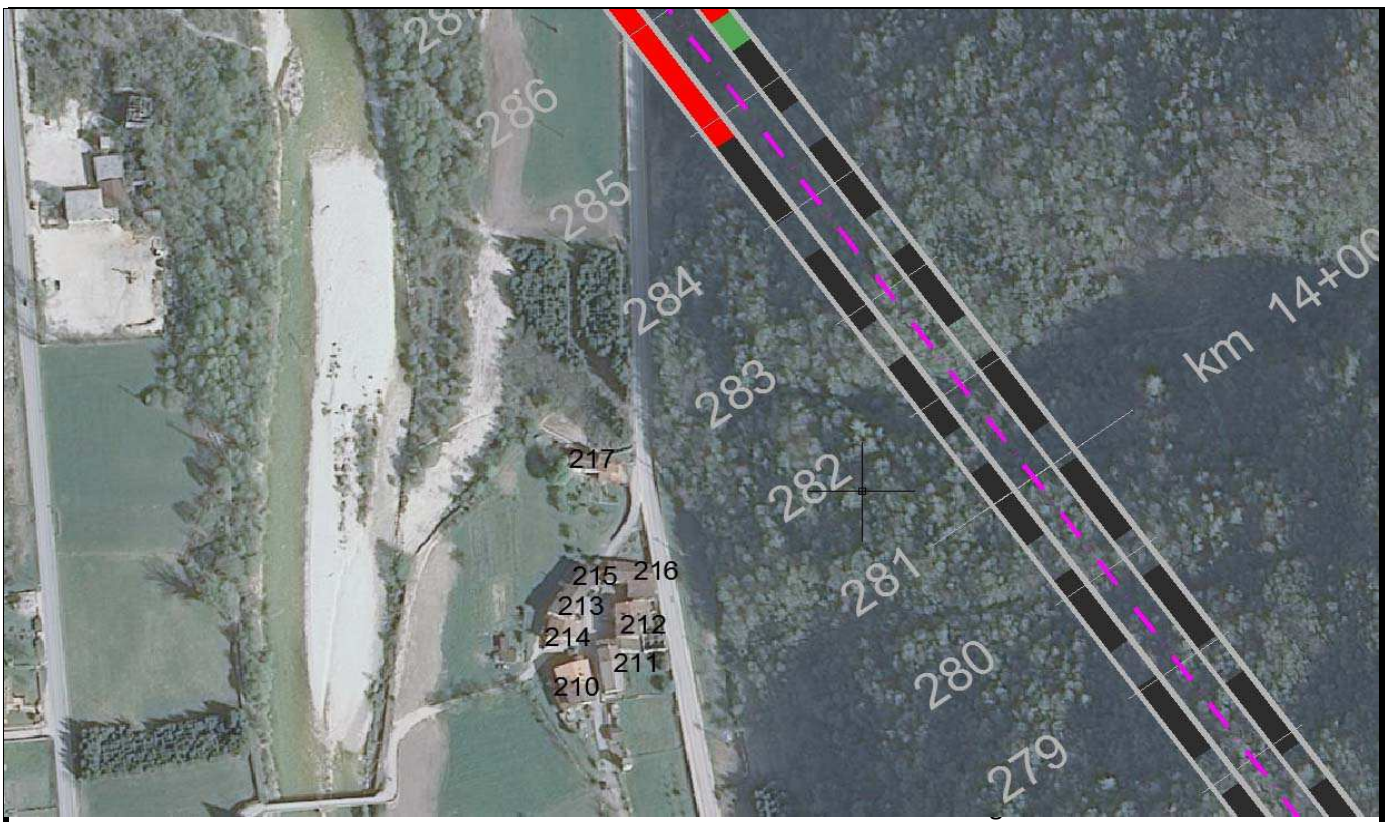
Comune di:

Valdastico

Scheda N
213

ID Edificio
213

prog km
14,5



scheda N.
213

ID Edificio
213

prog. km
14,5

Indirizzo	loc. Setteca' 20
-----------	------------------

Caratteristiche edificio		
distanza A31 progetto (m)	190	
n° piani	3	
orientamento rispetto alla strada in progetto	Perpendicolare	(parallelo, perpendicolare, obliquo)
stato conservazione	Sufficiente	(scarso, sufficiente, buono, ottimo)
destinazione d'uso	X	destinazione d'uso residenziale: edifici di civile abitazione
		destinazione d'uso agricola: aree destinate a coltivazioni e pascoli
		destinazione d'uso industriale: capannoni industriali e strutture affini
		destinazione d'uso commerciale: supermercati, uffici, magazzini.
		destinazione d'uso ospedaliera: case di cura pubbliche o private
		destinazione d'uso: <i>scuola</i> e residenza universitaria
tipo edificio	X	abitazione
		ufficio, negozio
		ospedale, casa di cura, scuola
		chiese, edifici di rilievo storico documentale
		edificio dismesso, rimessa
		edificio in costruzione
		pertinenza autostradale

Descrizione infissi		
numero finestre della facciata esposta	8	
tipologia vetro	singolo	(singolo, doppio, vetrocamera)
tipologia telaio	legno	(metallo, legno)
stato di apparente	Sufficiente	(scarso, sufficiente, buono, ottimo)

note

Tronco Autostradale Valdastico Nord

Monitoraggio Acustico Ante Operam - censimento recettori

Comune di:

Valdastico

Scheda N

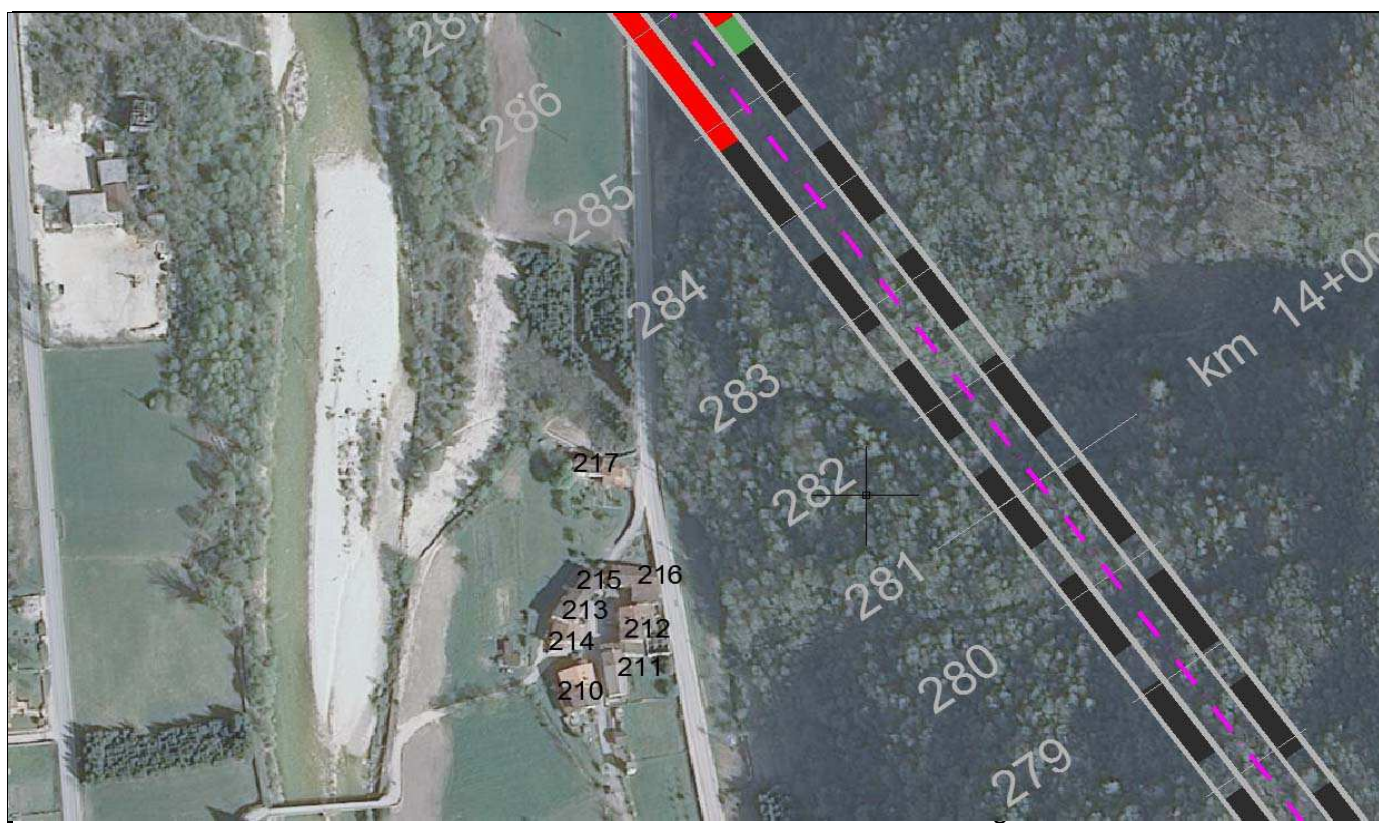
215

ID Edificio

215

prog km

14,5



scheda N.
215

ID Edificio
215

prog. km
14,5

Indirizzo	loc. Setteca' 27
-----------	------------------

Caratteristiche edificio		
distanza A31 progetto (m)	190	
n° piani	3	
orientamento rispetto alla strada in progetto	Perpendicolare	(parallelo, perpendicolare, obliquo)
stato conservazione	Sufficiente	(scarso, sufficiente, buono, ottimo)
destinazione d'uso	X	destinazione d'uso residenziale: edifici di civile abitazione
		destinazione d'uso agricola: aree destinate a coltivazioni e pascoli
		destinazione d'uso industriale: capannoni industriali e strutture affini
		destinazione d'uso commerciale: supermercati, uffici, magazzini.
		destinazione d'uso ospedaliera: case di cura pubbliche o private
		destinazione d'uso: <i>scuola</i> e residenza universitaria
tipo edificio	X	abitazione
		ufficio, negozio
		ospedale, casa di cura, scuola
		chiese, edifici di rilievo storico documentale
		edificio dismesso, rimessa
		edificio in costruzione
		pertinenza autostradale

Descrizione infissi		
numero finestre della facciata esposta	9	
tipologia vetro	singolo	(singolo, doppio, vetrocamera)
tipologia telaio	legno	(metallo, legno)
stato di apparente	Sufficiente	(scarso, sufficiente, buono, ottimo)

note

Tronco Autostradale Valdastico Nord

Monitoraggio Acustico Ante Operam - censimento recettori

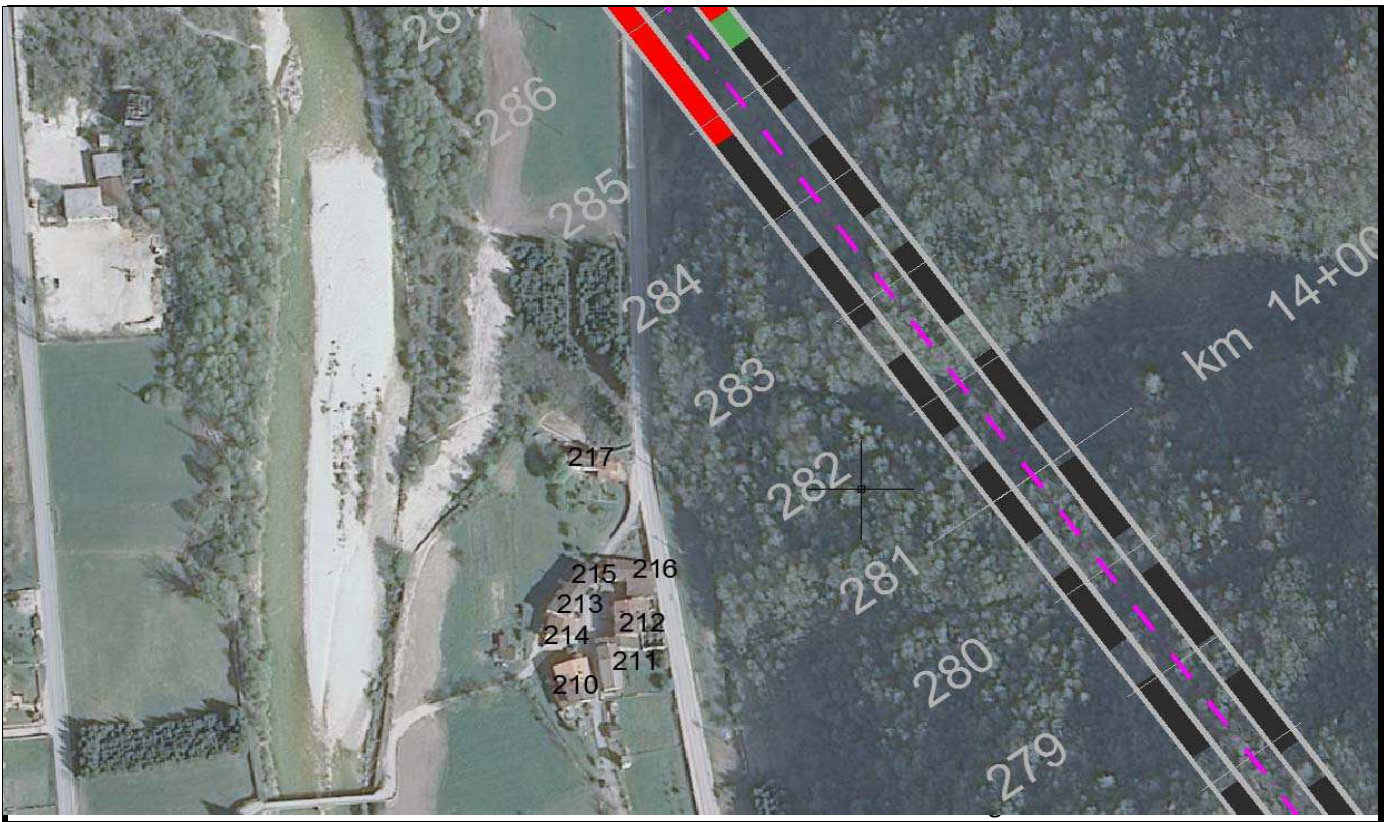
Comune di:

Valdastico

Scheda N
216

ID Edificio
216

prog km
14,5



scheda N.
216

ID Edificio
216

prog. km
14,5

Indirizzo	loc. Setteca' 28
-----------	------------------

Caratteristiche edificio		
distanza A31 progetto (m)	190	
n° piani	2	
orientamento rispetto alla strada in progetto	Parallelo	<i>(parallelo, perpendicolare, obliquo)</i>
stato conservazione	Scarso	<i>(scarso, sufficiente, buono, ottimo)</i>
destinazione d'uso	X	destinazione d'uso residenziale: edifici di civile abitazione
		destinazione d'uso agricola: aree destinate a coltivazioni e pascoli
		destinazione d'uso industriale: capannoni industriali e strutture affini
		destinazione d'uso commerciale: supermercati, uffici, magazzini.
		destinazione d'uso ospedaliera: case di cura pubbliche o private
		destinazione d'uso: <i>scuola</i> e residenza universitaria
tipo edificio	X	abitazione
		ufficio, negozio
		ospedale, casa di cura, scuola
		chiese, edifici di rilievo storico documentale
		edificio dismesso, rimessa
		edificio in costruzione
		pertinenza autostradale

Descrizione infissi		
numero finestre della facciata esposta	1	
tipologia vetro	singolo	<i>(singolo, doppio, vetrocamera)</i>
tipologia telaio	legno	<i>(metallo, legno)</i>
stato di apparenza	Sufficiente	<i>(scarso, sufficiente, buono, ottimo)</i>

note

Tronco Autostradale Valdastico Nord

Monitoraggio Acustico Ante Operam - censimento recettori

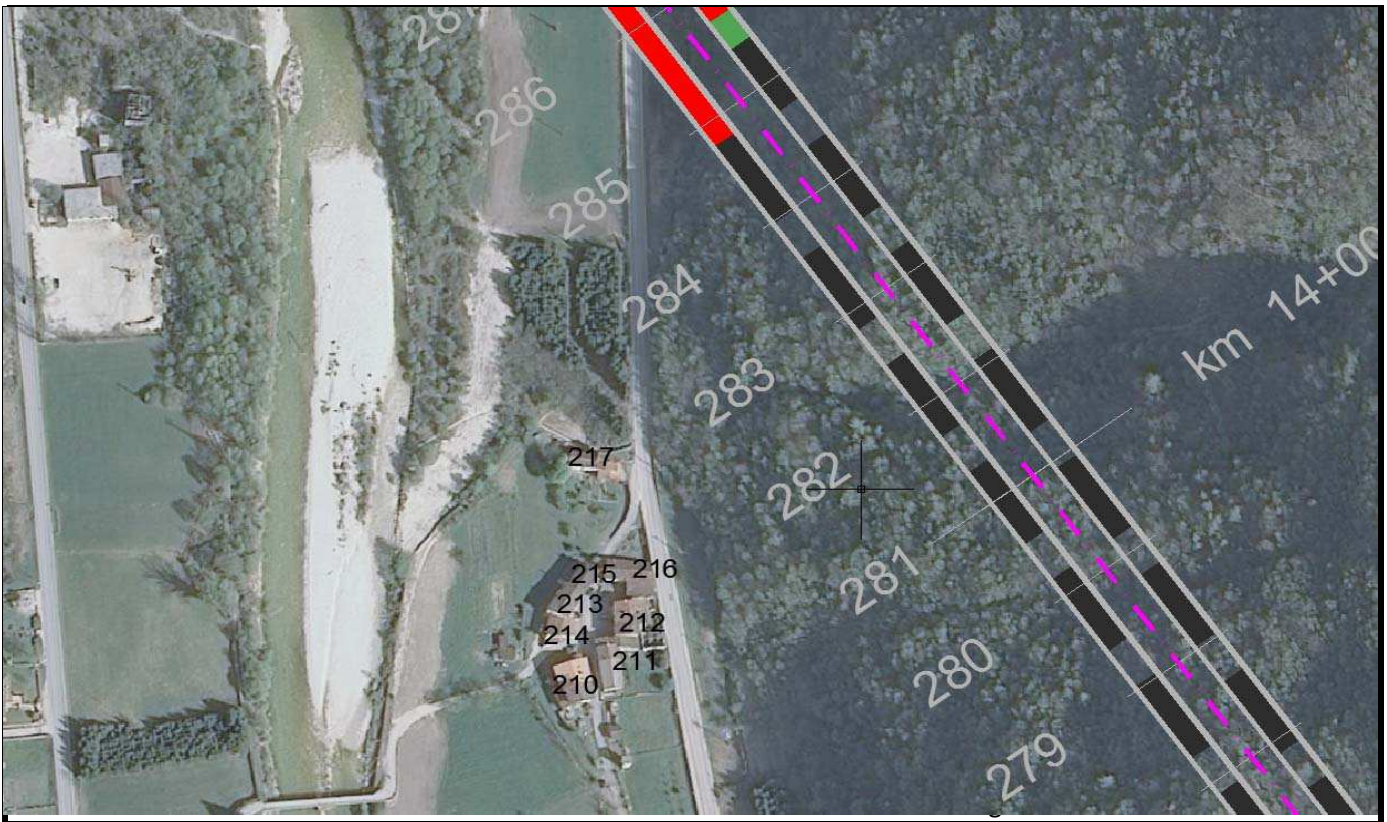
Comune di:

Valdastico

Scheda N
217

ID Edificio
217

prog km
14,5



scheda N.
217

ID Edificio
217

prog. km
14,5

Indirizzo	loc. Setteca' 22
-----------	------------------

Caratteristiche edificio		
distanza A31 progetto (m)	190	
n° piani	3	
orientamento rispetto alla strada in progetto	Perpendicolare	(parallelo, perpendicolare, obliquo)
stato conservazione	Sufficiente	(scarso, sufficiente, buono, ottimo)
destinazione d'uso	X	destinazione d'uso residenziale: edifici di civile abitazione
		destinazione d'uso agricola: aree destinate a coltivazioni e pascoli
		destinazione d'uso industriale: capannoni industriali e strutture affini
		destinazione d'uso commerciale: supermercati, uffici, magazzini.
		destinazione d'uso ospedaliera: case di cura pubbliche o private
		destinazione d'uso: <i>scuola</i> e residenza universitaria
tipo edificio	X	abitazione
		ufficio, negozio
		ospedale, casa di cura, scuola
		chiese, edifici di rilievo storico documentale
		edificio dismesso, rimessa
		edificio in costruzione
		pertinenza autostradale

Descrizione infissi		
numero finestre della facciata esposta	8	
tipologia vetro	singolo	(singolo, doppio, vetrocamera)
tipologia telaio	legno	(metallo, legno)
stato di apparente	Sufficiente	(scarso, sufficiente, buono, ottimo)

note

Tronco Autostradale Valdastico Nord

Monitoraggio Acustico Ante Operam - censimento recettori

Comune di:

Valdastico

Scheda N
220

ID Edificio
220

prog km
14,5



scheda N.
220

ID Edificio
220

prog. km
14,5

Indirizzo	loc. Soglio
-----------	-------------

Caratteristiche edificio		
distanza A31 progetto (m)	190	
n° piani	2	
orientamento rispetto alla strada in progetto	obliquo	(parallelo, perpendicolare, obliquo)
stato conservazione	Sufficiente	(scarso, sufficiente, buono, ottimo)
destinazione d'uso	X	destinazione d'uso residenziale: edifici di civile abitazione
		destinazione d'uso agricola: aree destinate a coltivazioni e pascoli
		destinazione d'uso industriale: capannoni industriali e strutture affini
		destinazione d'uso commerciale: supermercati, uffici, magazzini.
		destinazione d'uso ospedaliera: case di cura pubbliche o private
		destinazione d'uso: <i>scuola</i> e residenza universitaria
tipo edificio	X	abitazione
		ufficio, negozio
		ospedale, casa di cura, scuola
		chiese, edifici di rilievo storico documentale
		edificio dismesso, rimessa
		edificio in costruzione
		pertinenza autostradale

Descrizione infissi		
numero finestre della facciata esposta	12	
tipologia vetro	doppie	(singolo, doppio, vetrocamera)
tipologia telaio	metallo	(metallo, legno)
stato di apparente	Sufficiente	(scarso, sufficiente, buono, ottimo)

note

posizione microfono BK1

Tronco Autostradale Valdastico Nord

Monitoraggio Acustico Ante Operam - censimento recettori

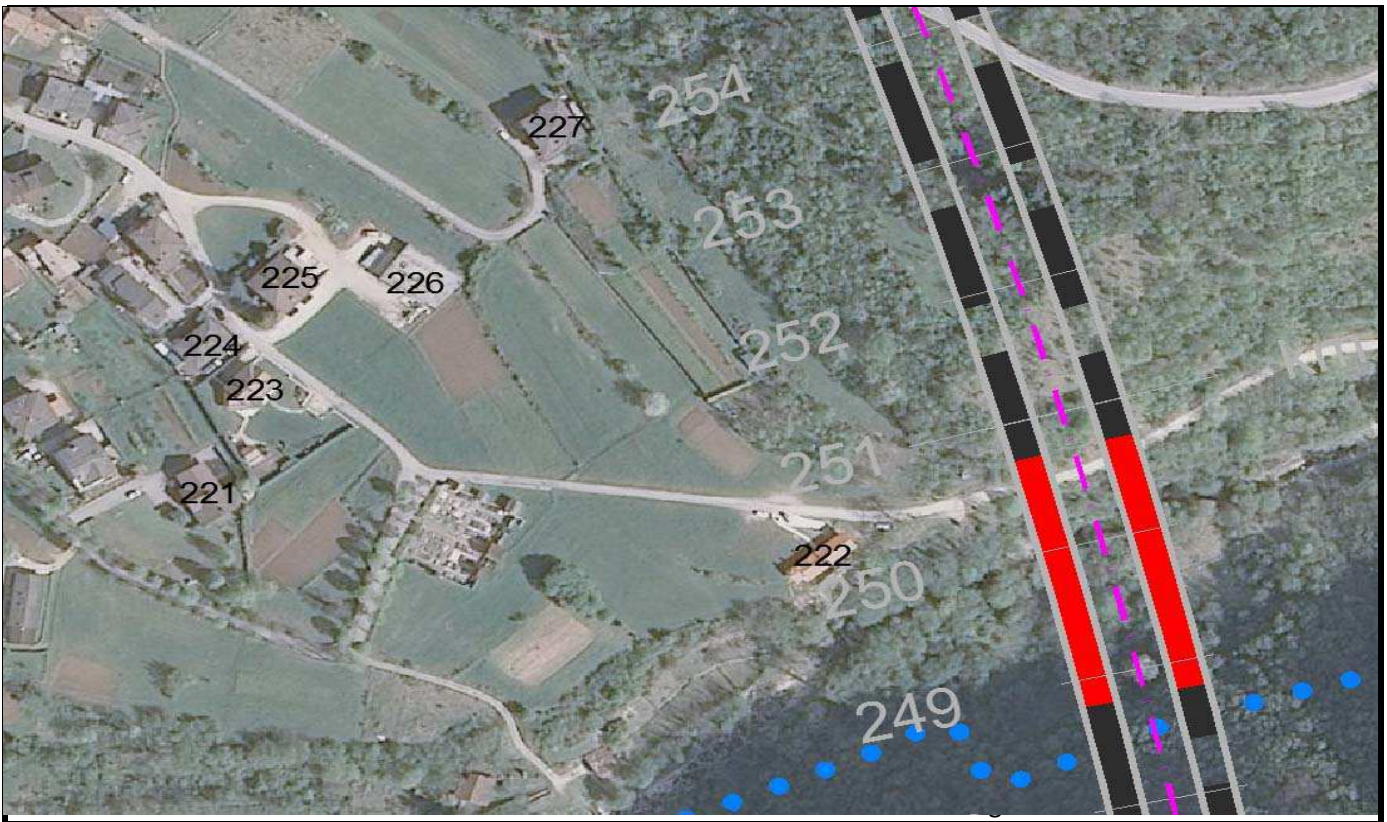
Comune di:

Valdastico

Scheda N
221

ID Edificio
221

prog km
12



scheda N.
221

ID Edificio
221

prog. km
12

Indirizzo	loc. Pedescala via Martiri XXX Aprile '45 n.12A
-----------	---

Caratteristiche edificio		
distanza A31 progetto (m)	250	
n° piani	1	
orientamento rispetto alla strada in progetto	obliquo	(parallelo, perpendicolare, obliquo)
stato conservazione	Buono	(scarso, sufficiente, buono, ottimo)
destinazione d'uso	X	destinazione d'uso residenziale: edifici di civile abitazione
		destinazione d'uso agricola: aree destinate a coltivazioni e pascoli
		destinazione d'uso industriale: capannoni industriali e strutture affini
		destinazione d'uso commerciale: supermercati, uffici, magazzini.
		destinazione d'uso ospedaliera: case di cura pubbliche o private
		destinazione d'uso: <i>scuola</i> e residenza universitaria
tipo edificio	X	abitazione
		ufficio, negozio
		ospedale, casa di cura, scuola
		chiese, edifici di rilievo storico documentale
		edificio dismesso, rimessa
		edificio in costruzione
		pertinenza autostradale

Descrizione infissi		
numero finestre della facciata esposta	5	
tipologia vetro	vetrocamera	(singolo, doppio, vetrocamera)
tipologia telaio	legno	(metallo, legno)
stato di apparente	Buono	(scarso, sufficiente, buono, ottimo)

note

Tronco Autostradale Valdastico Nord

Monitoraggio Acustico Ante Operam - censimento recettori

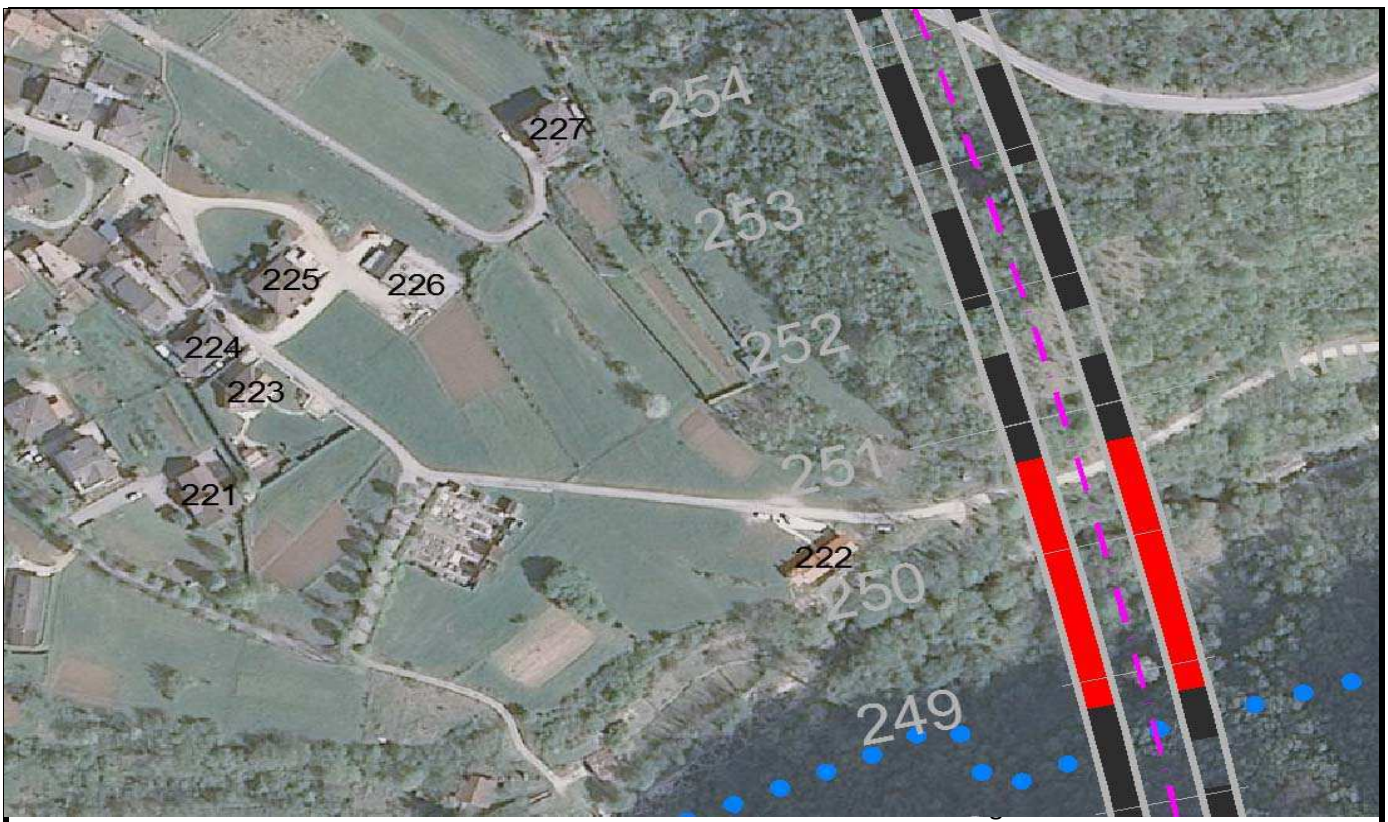
Comune di:

Valdastico

Scheda N
224

ID Edificio
224

prog km
12



scheda N.
224

ID Edificio
224

prog. km
12

Indirizzo	loc. Pedescala via Forte Corbin n. 17
-----------	---------------------------------------

Caratteristiche edificio		
distanza A31 progetto (m)	250	
n° piani	1	
orientamento rispetto alla strada in progetto	obliquo	(parallelo, perpendicolare, obliquo)
stato conservazione	Buono	(scarso, sufficiente, buono, ottimo)
destinazione d'uso	X	destinazione d'uso residenziale: edifici di civile abitazione
		destinazione d'uso agricola: aree destinate a coltivazioni e pascoli
		destinazione d'uso industriale: capannoni industriali e strutture affini
		destinazione d'uso commerciale: supermercati, uffici, magazzini.
		destinazione d'uso ospedaliera: case di cura pubbliche o private
		destinazione d'uso: <i>scuola</i> e residenza universitaria
tipo edificio	X	abitazione
		ufficio, negozio
		ospedale, casa di cura, scuola
		chiese, edifici di rilievo storico documentale
		edificio dismesso, rimessa
		edificio in costruzione
		pertinenza autostradale

Descrizione infissi		
numero finestre della facciata esposta	5	
tipologia vetro	vetrocamera	(singolo, doppio, vetrocamera)
tipologia telaio	legno	(metallo, legno)
stato di apparenza	Sufficiente	(scarso, sufficiente, buono, ottimo)

note

Tronco Autostradale Valdastico Nord

Monitoraggio Acustico Ante Operam - censimento recettori

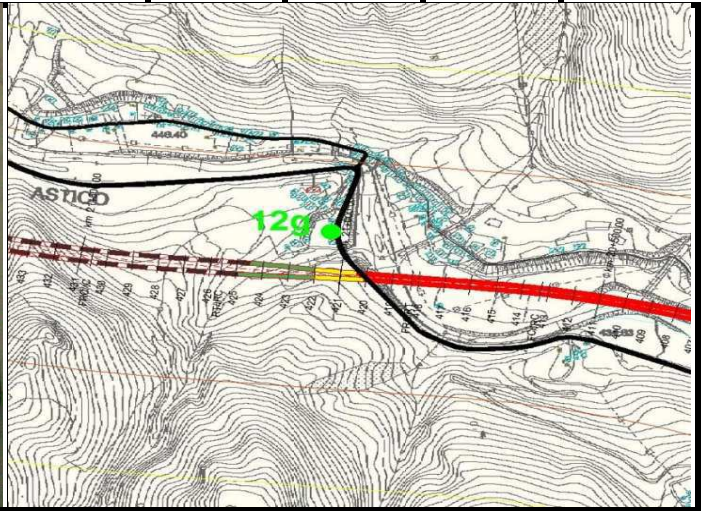
Comune di:

Pedemonte

Scheda N
230

ID Edificio
230

prog km
20,5



scheda N.
230

ID Edificio
230

prog. km
20,5

Indirizzo	loc. Scalzeri n.29
-----------	--------------------

Caratteristiche edificio		
distanza A31 progetto (m)	150	
n° piani	3	
orientamento rispetto alla strada in progetto	Parallelo	<i>(parallelo, perpendicolare, obliquo)</i>
stato conservazione	Sufficiente	<i>(scarso, sufficiente, buono, ottimo)</i>
destinazione d'uso	X	destinazione d'uso residenziale: edifici di civile abitazione
		destinazione d'uso agricola: aree destinate a coltivazioni e pascoli
		destinazione d'uso industriale: capannoni industriali e strutture affini
		destinazione d'uso commerciale: supermercati, uffici, magazzini.
		destinazione d'uso ospedaliera: case di cura pubbliche o private
		destinazione d'uso: <i>scuola</i> e residenza universitaria
tipo edificio	X	abitazione
		ufficio, negozio
		ospedale, casa di cura, scuola
		chiese, edifici di rilievo storico documentale
		edificio dismesso, rimessa
		edificio in costruzione
		pertinenza autostradale

Descrizione infissi		
numero finestre della facciata esposta	5	
tipologia vetro	singolo	<i>(singolo, doppio, vetrocamera)</i>
tipologia telaio	legno	<i>(metallo, legno)</i>
stato di apparenza	Scarso	<i>(scarso, sufficiente, buono,ottimo)</i>

note

Tronco Autostradale Valdastico Nord

Monitoraggio Acustico Ante Operam - censimento recettori

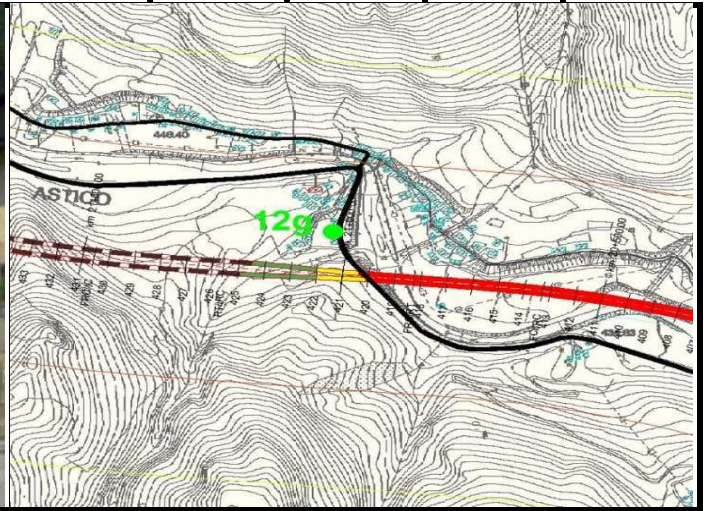
Comune di:

Pedemonte

Scheda N
245

ID Edificio
245

prog km
20,5



scheda N.
245

ID Edificio
245

prog. km
20,5

Indirizzo	loc. Scalzeri n.66
-----------	--------------------

Caratteristiche edificio		
distanza A31 progetto (m)	150	
n° piani	2	
orientamento rispetto alla strada in progetto	Parallelo	<i>(parallelo, perpendicolare, obliquo)</i>
stato conservazione	Buono	<i>(scarso, sufficiente, buono, ottimo)</i>
destinazione d'uso	<input checked="" type="checkbox"/>	destinazione d'uso residenziale: edifici di civile abitazione
	<input type="checkbox"/>	destinazione d'uso agricola: aree destinate a coltivazioni e pascoli
	<input type="checkbox"/>	destinazione d'uso industriale: capannoni industriali e strutture affini
	<input type="checkbox"/>	destinazione d'uso commerciale: supermercati, uffici, magazzini.
	<input type="checkbox"/>	destinazione d'uso ospedaliera: case di cura pubbliche o private
	<input type="checkbox"/>	destinazione d'uso: <i>scuola</i> e residenza universitaria
tipo edificio	<input checked="" type="checkbox"/>	abitazione
	<input type="checkbox"/>	ufficio, negozio
	<input type="checkbox"/>	ospedale, casa di cura, scuola
	<input type="checkbox"/>	chiese, edifici di rilievo storico documentale
	<input type="checkbox"/>	edificio dismesso, rimessa
	<input type="checkbox"/>	edificio in costruzione
	<input type="checkbox"/>	pertinenza autostradale

Descrizione infissi		
numero finestre della facciata esposta	5	
tipologia vetro	vetrocamera	<i>(singolo, doppio, vetrocamera)</i>
tipologia telaio	legno	<i>(metallo, legno)</i>
stato di apparente	Buono	<i>(scarso, sufficiente, buono,ottimo)</i>

note

Tronco Autostradale Valdastico Nord

Monitoraggio Acustico Ante Operam - censimento recettori

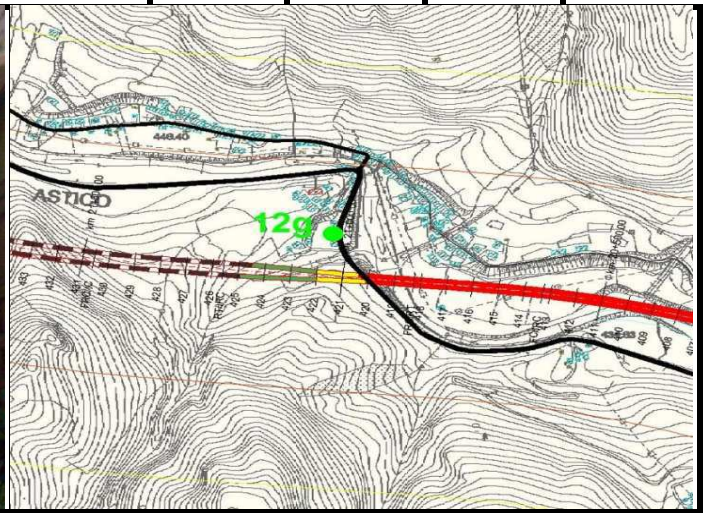
Comune di:

Pedemonte

Scheda N
251

ID Edificio
251

prog km
20,5



scheda N.
251

ID Edificio
251

prog. km
20,5

Indirizzo	loc. Scalzeri n.63
-----------	--------------------

Caratteristiche edificio		
distanza A31 progetto (m)	150	
n° piani	3	
orientamento rispetto alla strada in progetto	obliquo	(parallelo, perpendicolare, obliquo)
stato conservazione	Scarso	(scarso, sufficiente, buono, ottimo)
destinazione d'uso	X	destinazione d'uso residenziale: edifici di civile abitazione
		destinazione d'uso agricola: aree destinate a coltivazioni e pascoli
		destinazione d'uso industriale: capannoni industriali e strutture affini
		destinazione d'uso commerciale: supermercati, uffici, magazzini.
		destinazione d'uso ospedaliera: case di cura pubbliche o private
		destinazione d'uso: <i>scuola</i> e residenza universitaria
tipo edificio	X	abitazione
		ufficio, negozio
		ospedale, casa di cura, scuola
		chiese, edifici di rilievo storico documentale
		edificio dismesso, rimessa
		edificio in costruzione
		pertinenza autostradale

Descrizione infissi		
numero finestre della facciata esposta	4	
tipologia vetro	vetrocamera	(singolo, doppio, vetrocamera)
tipologia telaio	legno	(metallo, legno)
stato di apparente	Buono	(scarso, sufficiente, buono, ottimo)

note

Tronco Autostradale Valdastico Nord

Monitoraggio Acustico Ante Operam - censimento recettori

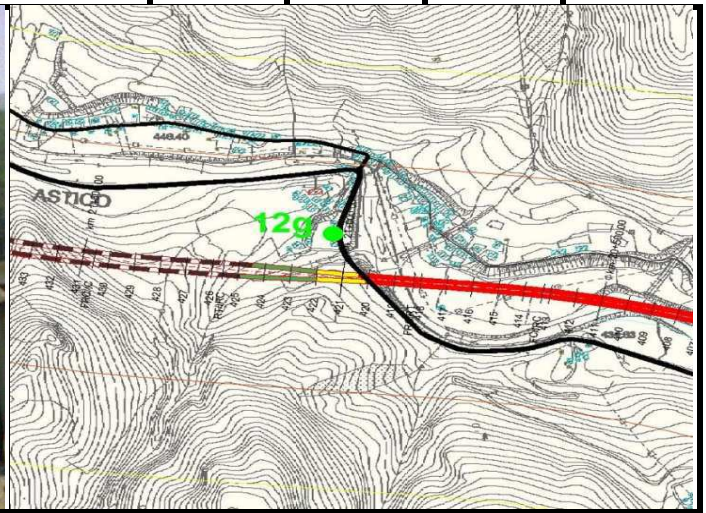
Comune di:

Pedemonte

Scheda N
254

ID Edificio
254

prog km
20,5



scheda N.
254

ID Edificio
254

prog. km
20,5

Indirizzo	loc. Scalzeri n.sn
-----------	--------------------

Caratteristiche edificio		
distanza A31 progetto (m)	150	
n° piani	2	
orientamento rispetto alla strada in progetto	obliquo	(parallelo, perpendicolare, obliquo)
stato conservazione	Scarso	(scarso, sufficiente, buono, ottimo)
destinazione d'uso		destinazione d'uso residenziale: edifici di civile abitazione
		destinazione d'uso agricola: aree destinate a coltivazioni e pascoli
	X	destinazione d'uso industriale: capannoni industriali e strutture affini
		destinazione d'uso commerciale: supermercati, uffici, magazzini.
		destinazione d'uso ospedaliera: case di cura pubbliche o private
		destinazione d'uso: <i>scuola</i> e residenza universitaria
tipo edificio		abitazione
		ufficio, negozio
		ospedale, casa di cura, scuola
		chiese, edifici di rilievo storico documentale
	X	edificio dismesso, rimessa
		edificio in costruzione
		pertinenza autostradale

Descrizione infissi		
numero finestre della facciata esposta	6	
tipologia vetro	singolo	(singolo, doppio, vetrocamera)
tipologia telaio	legno	(metallo, legno)
stato di apparente	Scarso	(scarso, sufficiente, buono, ottimo)

note
edificio artigianale

Tronco Autostradale Valdastico Nord

Monitoraggio Acustico Ante Operam - censimento recettori

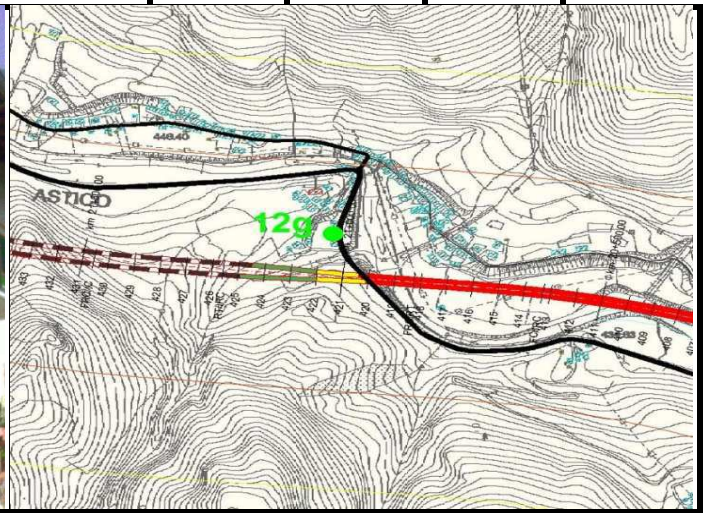
Comune di:

Pedemonte

Scheda N
260

ID Edificio
260

prog km
20,5



scheda N.
260

ID Edificio
260

prog. km
20,5

Indirizzo	loc. Scalzeri n.70
-----------	--------------------

Caratteristiche edificio		
distanza A31 progetto (m)	80	
n° piani	2	
orientamento rispetto alla strada in progetto	obliquo	(parallelo, perpendicolare, obliquo)
stato conservazione	Sufficiente	(scarso, sufficiente, buono, ottimo)
destinazione d'uso	X	destinazione d'uso residenziale: edifici di civile abitazione
		destinazione d'uso agricola: aree destinate a coltivazioni e pascoli
		destinazione d'uso industriale: capannoni industriali e strutture affini
		destinazione d'uso commerciale: supermercati, uffici, magazzini.
		destinazione d'uso ospedaliera: case di cura pubbliche o private
		destinazione d'uso: <i>scuola</i> e residenza universitaria
tipo edificio	X	abitazione
		ufficio, negozio
		ospedale, casa di cura, scuola
		chiese, edifici di rilievo storico documentale
		edificio dismesso, rimessa
		edificio in costruzione
		pertinenza autostradale

Descrizione infissi		
numero finestre della facciata esposta	15	
tipologia vetro	doppie	(singolo, doppio, vetrocamera)
tipologia telaio	metallo	(metallo, legno)
stato di apparenza	Sufficiente	(scarso, sufficiente, buono, ottimo)

note

Tronco Autostradale Valdastico Nord

Monitoraggio Acustico Ante Operam - censimento recettori

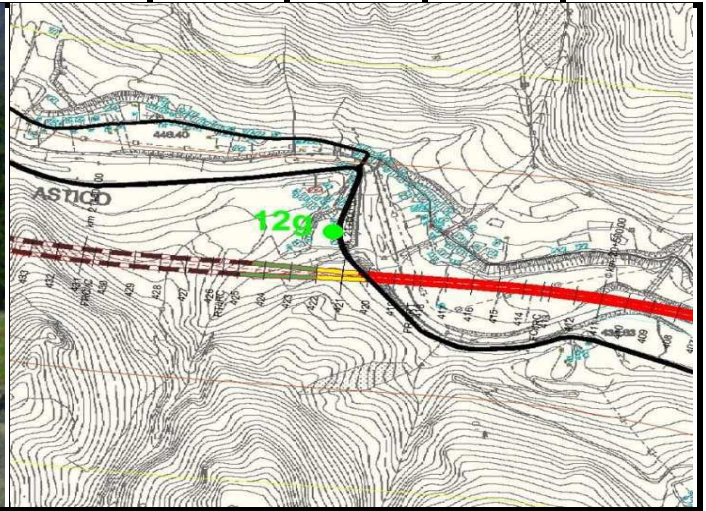
Comune di:

Pedemonte

Scheda N
261

ID Edificio
261

prog km
20,5



scheda N.
261

ID Edificio
261

prog. km
20,5

Indirizzo	loc. Scalzeri n.71
-----------	--------------------

Caratteristiche edificio		
distanza A31 progetto (m)	80	
n° piani	3	
orientamento rispetto alla strada in progetto	obliquo	(parallelo, perpendicolare, obliquo)
stato conservazione	Sufficiente	(scarso, sufficiente, buono, ottimo)
destinazione d'uso	X	destinazione d'uso residenziale: edifici di civile abitazione
		destinazione d'uso agricola: aree destinate a coltivazioni e pascoli
		destinazione d'uso industriale: capannoni industriali e strutture affini
		destinazione d'uso commerciale: supermercati, uffici, magazzini.
		destinazione d'uso ospedaliera: case di cura pubbliche o private
		destinazione d'uso: <i>scuola</i> e residenza universitaria
tipo edificio	X	abitazione
		ufficio, negozio
		ospedale, casa di cura, scuola
		chiese, edifici di rilievo storico documentale
		edificio dismesso, rimessa
		edificio in costruzione
		pertinenza autostradale

Descrizione infissi		
numero finestre della facciata esposta	14	
tipologia vetro	singolo	(singolo, doppio, vetrocamera)
tipologia telaio	legno	(metallo, legno)
stato di apparenza	Sufficiente	(scarso, sufficiente, buono, ottimo)

note

Tronco Autostradale Valdastico Nord

Monitoraggio Acustico Ante Operam - censimento recettori

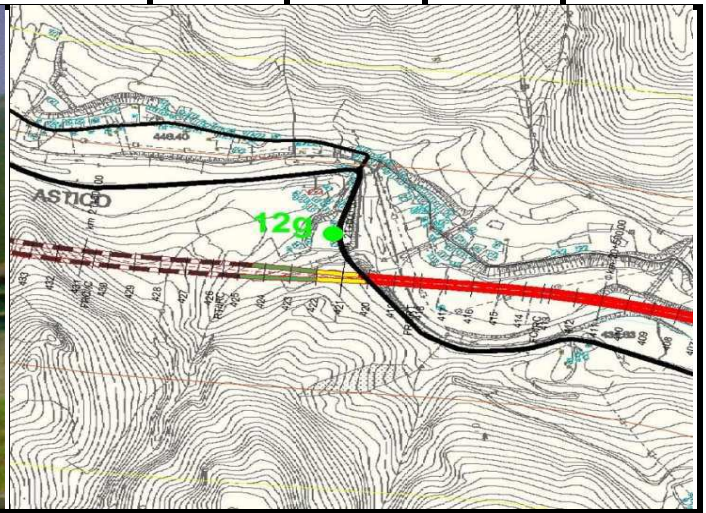

Comune di:

Pedemonte

Scheda N
262

ID Edificio
262

prog km
20,5



scheda N.
262

ID Edificio
262

prog. km
20,5

Indirizzo	loc. Scalzeri n.73
-----------	--------------------

Caratteristiche edificio		
distanza A31 progetto (m)	80	
n° piani	2	
orientamento rispetto alla strada in progetto	obliquo	(parallelo, perpendicolare, obliquo)
stato conservazione	Sufficiente	(scarso, sufficiente, buono, ottimo)
destinazione d'uso	X	destinazione d'uso residenziale: edifici di civile abitazione
		destinazione d'uso agricola: aree destinate a coltivazioni e pascoli
		destinazione d'uso industriale: capannoni industriali e strutture affini
		destinazione d'uso commerciale: supermercati, uffici, magazzini.
		destinazione d'uso ospedaliera: case di cura pubbliche o private
		destinazione d'uso: <i>scuola</i> e residenza universitaria
tipo edificio	X	abitazione
		ufficio, negozio
		ospedale, casa di cura, scuola
		chiese, edifici di rilievo storico documentale
		edificio dismesso, rimessa
		edificio in costruzione
		pertinenza autostradale

Descrizione infissi		
numero finestre della facciata esposta	8	
tipologia vetro	singolo	(singolo, doppio, vetrocamera)
tipologia telaio	legno	(metallo, legno)
stato di apparente	Sufficiente	(scarso, sufficiente, buono, ottimo)

note

Tronco Autostradale Valdastico Nord

Monitoraggio Acustico Ante Operam - censimento recettori

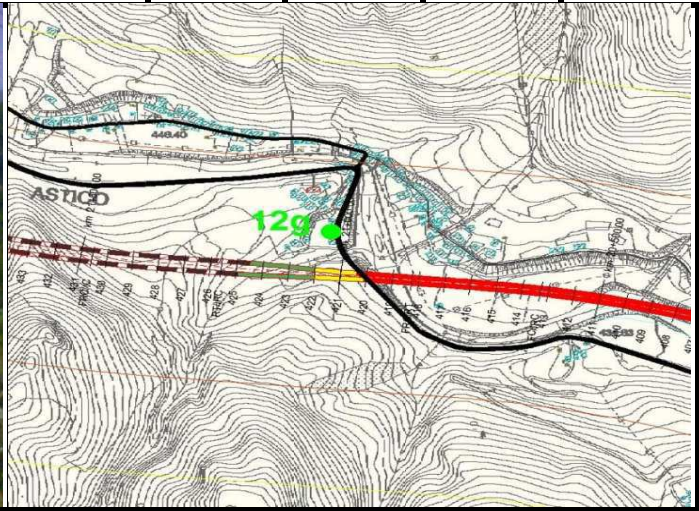
Comune di:

Pedemonte

Scheda N
263

ID Edificio
263

prog km
20,5



scheda N.
263

ID Edificio
263

prog. km
20,5

Indirizzo	loc. Scalzeri n.sn
-----------	--------------------

Caratteristiche edificio		
distanza A31 progetto (m)	80	
n° piani	3	
orientamento rispetto alla strada in progetto	Perpendicolare	(parallelo, perpendicolare, obliquo)
stato conservazione	Buono	(scarso, sufficiente, buono, ottimo)
destinazione d'uso	X	destinazione d'uso residenziale: edifici di civile abitazione
		destinazione d'uso agricola: aree destinate a coltivazioni e pascoli
		destinazione d'uso industriale: capannoni industriali e strutture affini
		destinazione d'uso commerciale: supermercati, uffici, magazzini.
		destinazione d'uso ospedaliera: case di cura pubbliche o private
		destinazione d'uso: <i>scuola</i> e residenza universitaria
tipo edificio		abitazione
		ufficio, negozio
		ospedale, casa di cura, scuola
		chiese, edifici di rilievo storico documentale
		edificio dismesso, rimessa
	X	edificio in costruzione
		pertinenza autostradale

Descrizione infissi		
numero finestre della facciata esposta	14	
tipologia vetro		(singolo, doppio, vetrocamera)
tipologia telaio		(metallo, legno)
stato di apparente	Scarso	(scarso, sufficiente, buono, ottimo)

note
in costruzione

Tronco Autostradale Valdastico Nord

Monitoraggio Acustico Ante Operam - censimento recettori

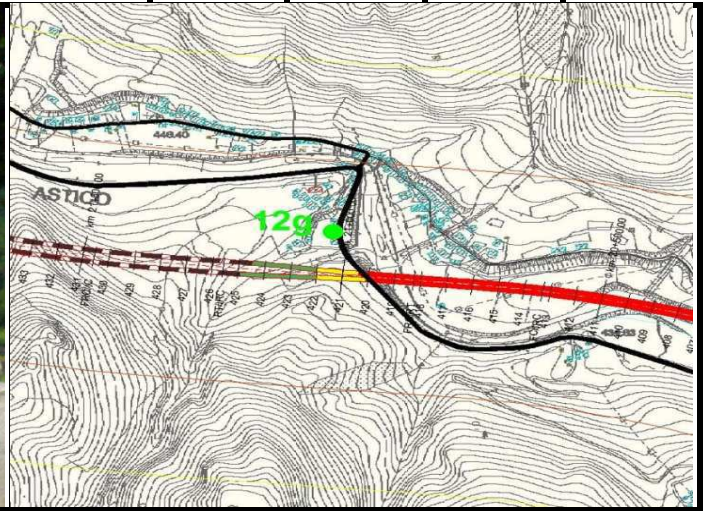
Comune di:

Pedemonte

Scheda N
264

ID Edificio
264

prog km
20,5



scheda N.
264

ID Edificio
264

prog. km
20,5

Indirizzo	loc. Scalzeri n.78-79
-----------	-----------------------

Caratteristiche edificio		
distanza A31 progetto (m)	80	
n° piani	2	
orientamento rispetto alla strada in progetto	Perpendicolare	(parallelo, perpendicolare, obliquo)
stato conservazione	Sufficiente	(scarso, sufficiente, buono, ottimo)
destinazione d'uso	X	destinazione d'uso residenziale: edifici di civile abitazione
		destinazione d'uso agricola: aree destinate a coltivazioni e pascoli
		destinazione d'uso industriale: capannoni industriali e strutture affini
		destinazione d'uso commerciale: supermercati, uffici, magazzini.
		destinazione d'uso ospedaliera: case di cura pubbliche o private
		destinazione d'uso: <i>scuola</i> e residenza universitaria
tipo edificio	X	abitazione
		ufficio, negozio
		ospedale, casa di cura, scuola
		chiese, edifici di rilievo storico documentale
		edificio dismesso, rimessa
		edificio in costruzione
		pertinenza autostradale

Descrizione infissi		
numero finestre della facciata esposta	13	
tipologia vetro	vetrocamera	(singolo, doppio, vetrocamera)
tipologia telaio	legno	(metallo, legno)
stato di apparenza	Sufficiente	(scarso, sufficiente, buono, ottimo)

note

Tronco Autostradale Valdastico Nord

Monitoraggio Acustico Ante Operam - censimento recettori

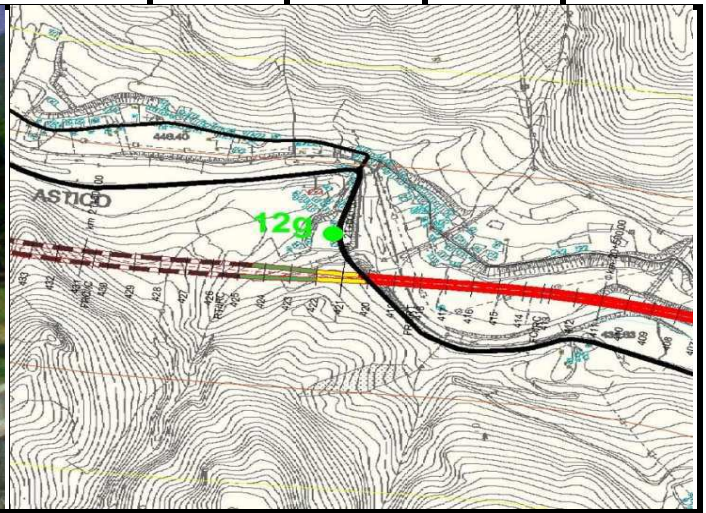

Comune di:

Pedemonte

Scheda N
265

ID Edificio
265

prog km
20,5



scheda N.
265

ID Edificio
265

prog. km
20,5

Indirizzo	loc. Scalzeri n.80
-----------	--------------------

Caratteristiche edificio		
distanza A31 progetto (m)	80	
n° piani	3	
orientamento rispetto alla strada in progetto	Perpendicolare	(parallelo, perpendicolare, obliquo)
stato conservazione	Ottimo	(scarso, sufficiente, buono, ottimo)
destinazione d'uso	<input checked="" type="checkbox"/>	destinazione d'uso residenziale: edifici di civile abitazione
	<input type="checkbox"/>	destinazione d'uso agricola: aree destinate a coltivazioni e pascoli
	<input type="checkbox"/>	destinazione d'uso industriale: capannoni industriali e strutture affini
	<input type="checkbox"/>	destinazione d'uso commerciale: supermercati, uffici, magazzini.
	<input type="checkbox"/>	destinazione d'uso ospedaliera: case di cura pubbliche o private
	<input type="checkbox"/>	destinazione d'uso: <i>scuola</i> e residenza universitaria
tipo edificio	<input checked="" type="checkbox"/>	abitazione
	<input type="checkbox"/>	ufficio, negozio
	<input type="checkbox"/>	ospedale, casa di cura, scuola
	<input type="checkbox"/>	chiese, edifici di rilievo storico documentale
	<input type="checkbox"/>	edificio dismesso, rimessa
	<input type="checkbox"/>	edificio in costruzione
	<input type="checkbox"/>	pertinenza autostradale

Descrizione infissi		
numero finestre della facciata esposta	12	
tipologia vetro	vetrocamera	(singolo, doppio, vetrocamera)
tipologia telaio	legno	(metallo, legno)
stato di apparenza	Ottimo	(scarso, sufficiente, buono, ottimo)

note

Tronco Autostradale Valdastico Nord

Monitoraggio Acustico Ante Operam - censimento recettori

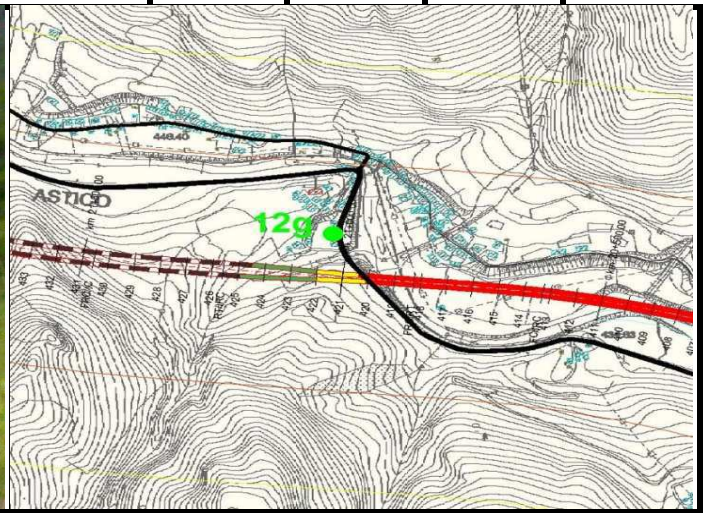
Comune di:

Pedemonte

Scheda N
266

ID Edificio
266

prog km
20,5



scheda N.
266

ID Edificio
266

prog. km
20,5

Indirizzo	loc. Scalzeri n.72
-----------	--------------------

Caratteristiche edificio		
distanza A31 progetto (m)	80	
n° piani	2	
orientamento rispetto alla strada in progetto	obliquo	(parallelo, perpendicolare, obliquo)
stato conservazione	Sufficiente	(scarso, sufficiente, buono, ottimo)
destinazione d'uso	X	destinazione d'uso residenziale: edifici di civile abitazione
		destinazione d'uso agricola: aree destinate a coltivazioni e pascoli
		destinazione d'uso industriale: capannoni industriali e strutture affini
		destinazione d'uso commerciale: supermercati, uffici, magazzini.
		destinazione d'uso ospedaliera: case di cura pubbliche o private
		destinazione d'uso: <i>scuola</i> e residenza universitaria
tipo edificio	X	abitazione
		ufficio, negozio
		ospedale, casa di cura, scuola
		chiese, edifici di rilievo storico documentale
		edificio dismesso, rimessa
		edificio in costruzione
		pertinenza autostradale

Descrizione infissi		
numero finestre della facciata esposta	6	
tipologia vetro	doppie	(singolo, doppio, vetrocamera)
tipologia telaio	metallo	(metallo, legno)
stato di apparente	Sufficiente	(scarso, sufficiente, buono, ottimo)

note

Tronco Autostradale Valdastico Nord

Monitoraggio Acustico Ante Operam - censimento recettori

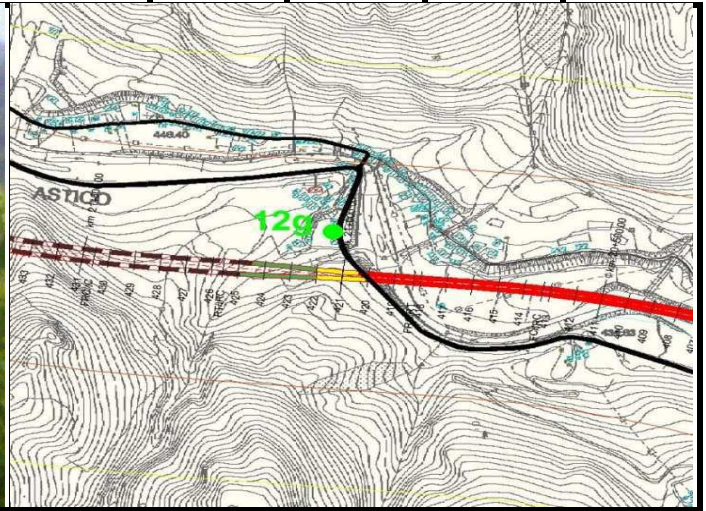
Comune di:

Pedemonte

Scheda N
267

ID Edificio
267

prog km
20,5



scheda N.
267

ID Edificio
267

prog. km
20,5

Indirizzo	loc. Scalzeri n.74
-----------	--------------------

Caratteristiche edificio		
distanza A31 progetto (m)	80	
n° piani	2	
orientamento rispetto alla strada in progetto	obliquo	(parallelo, perpendicolare, obliquo)
stato conservazione	Sufficiente	(scarso, sufficiente, buono, ottimo)
destinazione d'uso	X	destinazione d'uso residenziale: edifici di civile abitazione
		destinazione d'uso agricola: aree destinate a coltivazioni e pascoli
		destinazione d'uso industriale: capannoni industriali e strutture affini
		destinazione d'uso commerciale: supermercati, uffici, magazzini.
		destinazione d'uso ospedaliera: case di cura pubbliche o private
		destinazione d'uso: <i>scuola</i> e residenza universitaria
tipo edificio	X	abitazione
		ufficio, negozio
		ospedale, casa di cura, scuola
		chiese, edifici di rilievo storico documentale
		edificio dismesso, rimessa
		edificio in costruzione
		pertinenza autostradale

Descrizione infissi		
numero finestre della facciata esposta	8	
tipologia vetro	singolo	(singolo, doppio, vetrocamera)
tipologia telaio	legno	(metallo, legno)
stato di apparente	Sufficiente	(scarso, sufficiente, buono, ottimo)

note

Tronco Autostradale Valdastico Nord

Monitoraggio Acustico Ante Operam - censimento recettori

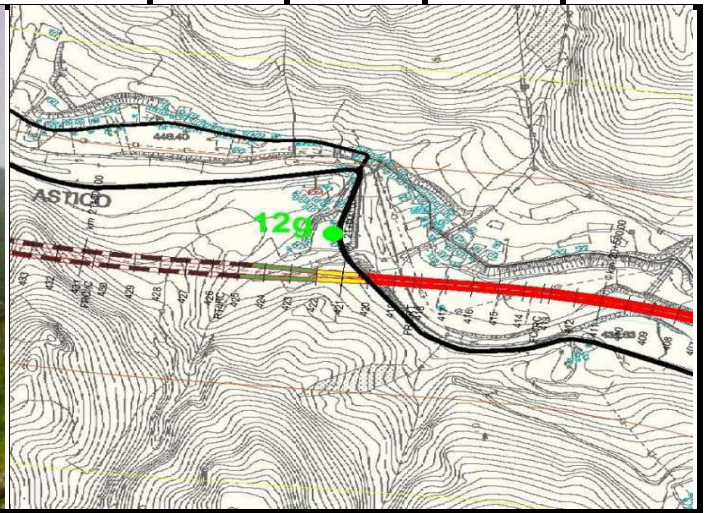
Comune di:

Pedemonte

Scheda N
268

ID Edificio
268

prog km
20,5



scheda N.
268

ID Edificio
268

prog. km
20,5

Indirizzo	loc. Scalzeri n.70B
-----------	---------------------

Caratteristiche edificio		
distanza A31 progetto (m)	80	
n° piani	3	
orientamento rispetto alla strada in progetto	obliquo	(parallelo, perpendicolare, obliquo)
stato conservazione	Sufficiente	(scarso, sufficiente, buono, ottimo)
destinazione d'uso	<input checked="" type="checkbox"/>	destinazione d'uso residenziale: edifici di civile abitazione
	<input type="checkbox"/>	destinazione d'uso agricola: aree destinate a coltivazioni e pascoli
	<input type="checkbox"/>	destinazione d'uso industriale: capannoni industriali e strutture affini
	<input type="checkbox"/>	destinazione d'uso commerciale: supermercati, uffici, magazzini.
	<input type="checkbox"/>	destinazione d'uso ospedaliera: case di cura pubbliche o private
	<input type="checkbox"/>	destinazione d'uso: <i>scuola</i> e residenza universitaria
tipo edificio	<input checked="" type="checkbox"/>	abitazione
	<input type="checkbox"/>	ufficio, negozio
	<input type="checkbox"/>	ospedale, casa di cura, scuola
	<input type="checkbox"/>	chiese, edifici di rilievo storico documentale
	<input type="checkbox"/>	edificio dismesso, rimessa
	<input type="checkbox"/>	edificio in costruzione
	<input type="checkbox"/>	pertinenza autostradale

Descrizione infissi		
numero finestre della facciata esposta	13	
tipologia vetro	vetrocamera	(singolo, doppio, vetrocamera)
tipologia telaio	legno	(metallo, legno)
stato di apparente	Sufficiente	(scarso, sufficiente, buono, ottimo)

note

Tronco Autostradale Valdastico Nord

Monitoraggio Acustico Ante Operam - censimento recettori

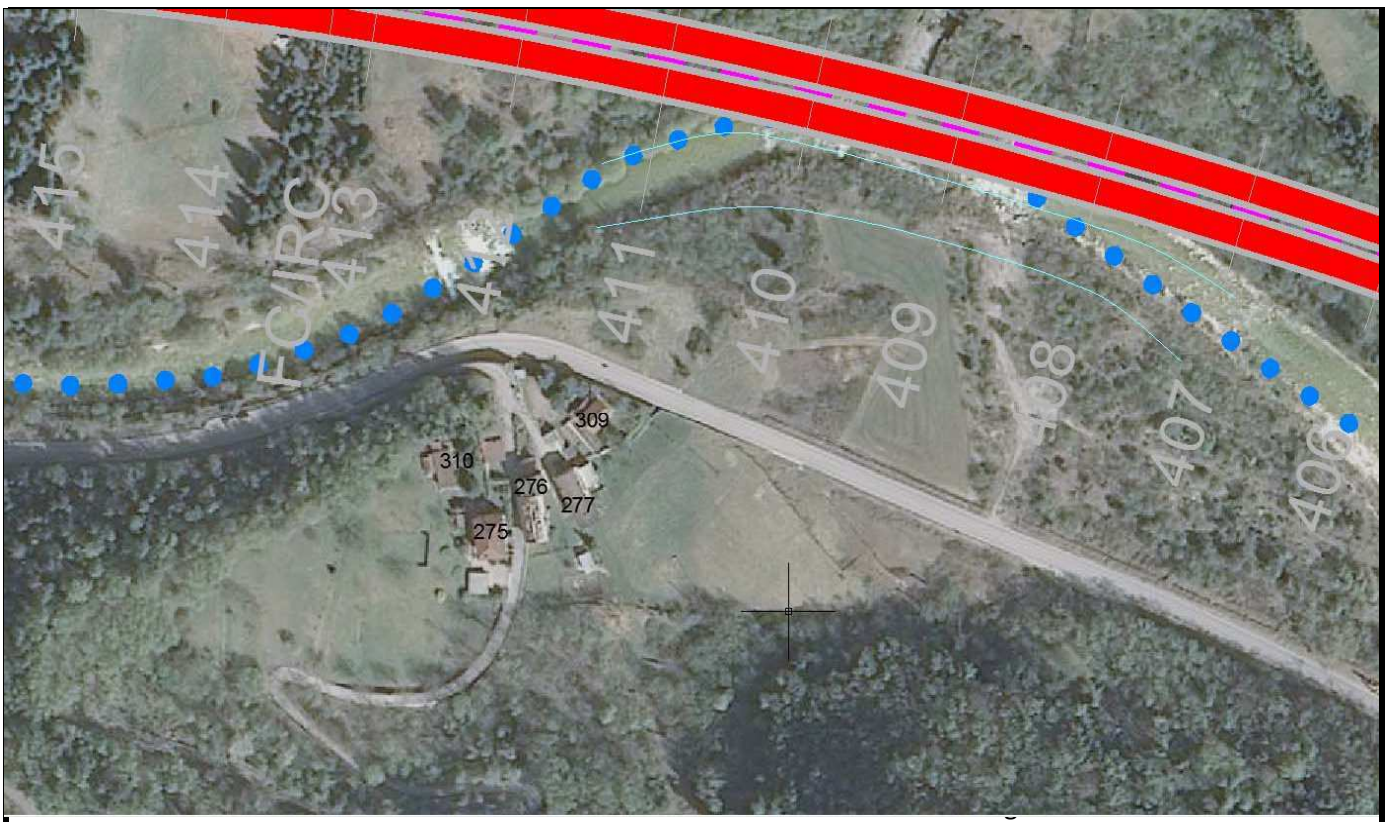
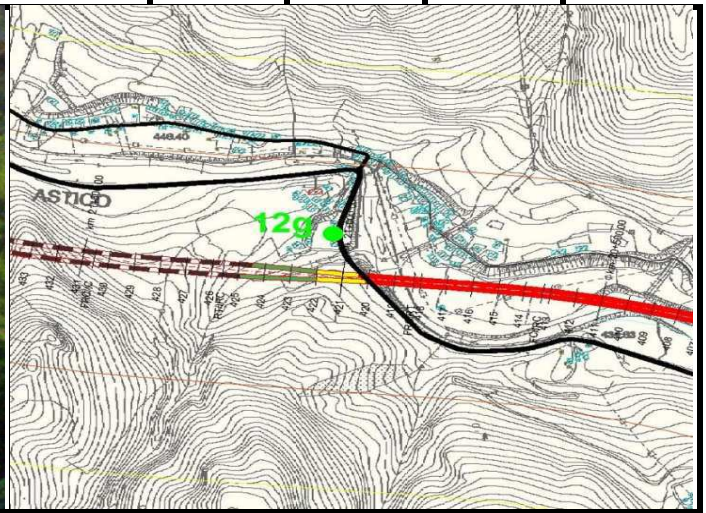
Comune di:

Lastebasse

Scheda N
275

ID Edificio
275

prog km
20,5



scheda N.
275

ID Edificio
275

prog. km
20,5

Indirizzo	loc. Tamburinari n.1
-----------	----------------------

Caratteristiche edificio		
distanza A31 progetto (m)	100	
n° piani	2	
orientamento rispetto alla strada in progetto	obliquo	<i>(parallelo, perpendicolare, obliquo)</i>
stato conservazione	Sufficiente	<i>(scarso, sufficiente, buono, ottimo)</i>
destinazione d'uso	X	destinazione d'uso residenziale: edifici di civile abitazione
		destinazione d'uso agricola: aree destinate a coltivazioni e pascoli
		destinazione d'uso industriale: capannoni industriali e strutture affini
		destinazione d'uso commerciale: supermercati, uffici, magazzini.
		destinazione d'uso ospedaliera: case di cura pubbliche o private
		destinazione d'uso: <i>scuola</i> e residenza universitaria
tipo edificio	X	abitazione
		ufficio, negozio
		ospedale, casa di cura, scuola
		chiese, edifici di rilievo storico documentale
		edificio dismesso, rimessa
		edificio in costruzione
		pertinenza autostradale

Descrizione infissi		
numero finestre della facciata esposta	13	
tipologia vetro	vetrocamera	<i>(singolo, doppio, vetrocamera)</i>
tipologia telaio	legno	<i>(metallo, legno)</i>
stato di apparente	Sufficiente	<i>(scarso, sufficiente, buono,ottimo)</i>

note

Tronco Autostradale Valdastico Nord

Monitoraggio Acustico Ante Operam - censimento recettori

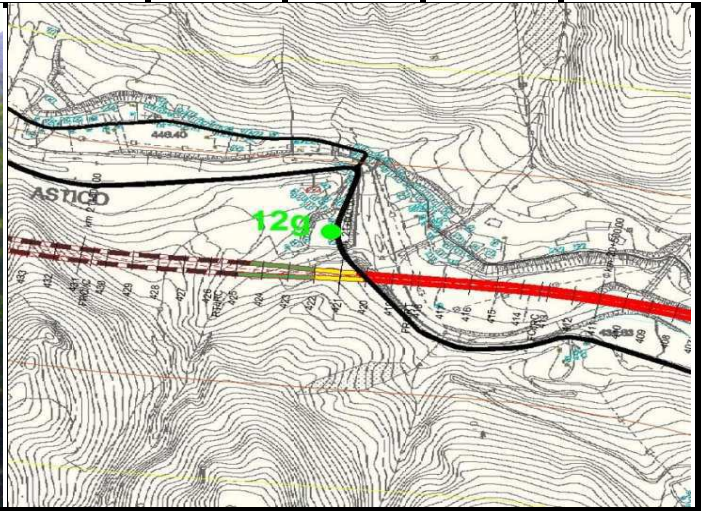
Comune di:

Lastebasse

Scheda N
276

ID Edificio
276

prog km
20,5



scheda N.
276

ID Edificio
276

prog. km
20,5

Indirizzo	loc. Tamburinari n.5A
-----------	-----------------------

Caratteristiche edificio		
distanza A31 progetto (m)	100	
n° piani	3	
orientamento rispetto alla strada in progetto	obliquo	(parallelo, perpendicolare, obliquo)
stato conservazione	Sufficiente	(scarso, sufficiente, buono, ottimo)
destinazione d'uso	X	destinazione d'uso residenziale: edifici di civile abitazione
		destinazione d'uso agricola: aree destinate a coltivazioni e pascoli
		destinazione d'uso industriale: capannoni industriali e strutture affini
		destinazione d'uso commerciale: supermercati, uffici, magazzini.
		destinazione d'uso ospedaliera: case di cura pubbliche o private
		destinazione d'uso: <i>scuola</i> e residenza universitaria
tipo edificio	X	abitazione
		ufficio, negozio
		ospedale, casa di cura, scuola
		chiese, edifici di rilievo storico documentale
		edificio dismesso, rimessa
		edificio in costruzione
		pertinenza autostradale

Descrizione infissi		
numero finestre della facciata esposta	8	
tipologia vetro	doppie	(singolo, doppio, vetrocamera)
tipologia telaio	metallo	(metallo, legno)
stato di apparente	Sufficiente	(scarso, sufficiente, buono, ottimo)

note

Tronco Autostradale Valdastico Nord

Monitoraggio Acustico Ante Operam - censimento recettori

Comune di:

Lastebasse

Scheda N
277

ID Edificio
277

prog km
20,5



scheda N.
277

ID Edificio
277

prog. km
20,5

Indirizzo	loc. Tamburinari n.4
-----------	----------------------

Caratteristiche edificio	
distanza A31 progetto (m)	100
n° piani	3
orientamento rispetto alla strada in progetto	Parallelo <i>(parallelo, perpendicolare, obliquo)</i>
stato conservazione	Scarso <i>(scarso, sufficiente, buono, ottimo)</i>
destinazione d'uso	<input checked="" type="checkbox"/> destinazione d'uso residenziale: edifici di civile abitazione
	<input type="checkbox"/> destinazione d'uso agricola: aree destinate a coltivazioni e pascoli
	<input type="checkbox"/> destinazione d'uso industriale: capannoni industriali e strutture affini
	<input type="checkbox"/> destinazione d'uso commerciale: supermercati, uffici, magazzini.
	<input type="checkbox"/> destinazione d'uso ospedaliera: case di cura pubbliche o private
	<input type="checkbox"/> destinazione d'uso: <i>scuola</i> e residenza universitaria
tipo edificio	<input type="checkbox"/> abitazione
	<input type="checkbox"/> ufficio, negozio
	<input type="checkbox"/> ospedale, casa di cura, scuola
	<input type="checkbox"/> chiese, edifici di rilievo storico documentale
	<input checked="" type="checkbox"/> edificio dismesso, rimessa
	<input type="checkbox"/> edificio in costruzione
	<input type="checkbox"/> pertinenza autostradale

Descrizione infissi	
numero finestre della facciata esposta	12
tipologia vetro	<i>(singolo, doppio, vetrocamera)</i>
tipologia telaio	<i>(metallo, legno)</i>
stato di apparente	Scarso <i>(scarso, sufficiente, buono,ottimo)</i>

note

rudere

Tronco Autostradale Valdastico Nord

Monitoraggio Acustico Ante Operam - censimento recettori

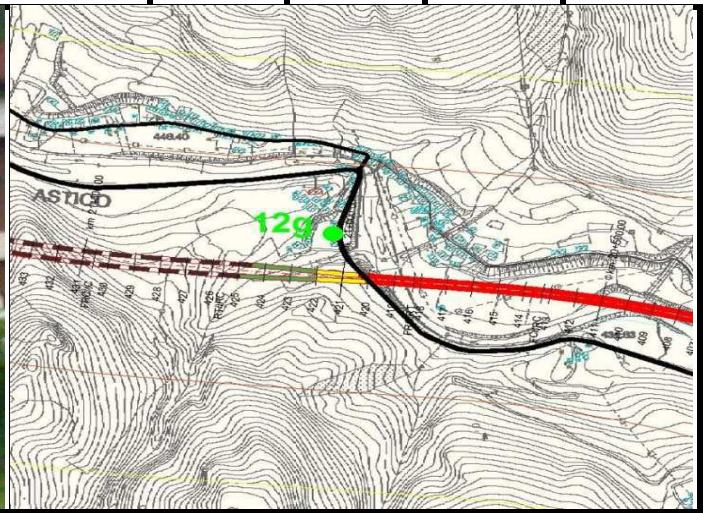

Comune di:

Lastebasse

Scheda N
283

ID Edificio
283

prog km
20,5



scheda N.
283

ID Edificio
283

prog. km
20,5

Indirizzo	loc. Ponteposta 22
-----------	--------------------

Caratteristiche edificio		
distanza A31 progetto (m)	180	
n° piani	2	
orientamento rispetto alla strada in progetto	Parallelo	<i>(parallelo, perpendicolare, obliquo)</i>
stato conservazione	Sufficiente	<i>(scarso, sufficiente, buono, ottimo)</i>
destinazione d'uso	X	destinazione d'uso residenziale: edifici di civile abitazione
		destinazione d'uso agricola: aree destinate a coltivazioni e pascoli
		destinazione d'uso industriale: capannoni industriali e strutture affini
		destinazione d'uso commerciale: supermercati, uffici, magazzini.
		destinazione d'uso ospedaliera: case di cura pubbliche o private
		destinazione d'uso: <i>scuola</i> e residenza universitaria
tipo edificio	X	abitazione
		ufficio, negozio
		ospedale, casa di cura, scuola
		chiese, edifici di rilievo storico documentale
		edificio dismesso, rimessa
		edificio in costruzione
		pertinenza autostradale

Descrizione infissi		
numero finestre della facciata esposta	4	
tipologia vetro	doppie	<i>(singolo, doppio, vetrocamera)</i>
tipologia telaio	legno	<i>(metallo, legno)</i>
stato di apparenza	Sufficiente	<i>(scarso, sufficiente, buono, ottimo)</i>

note

Tronco Autostradale Valdastico Nord

Monitoraggio Acustico Ante Operam - censimento recettori

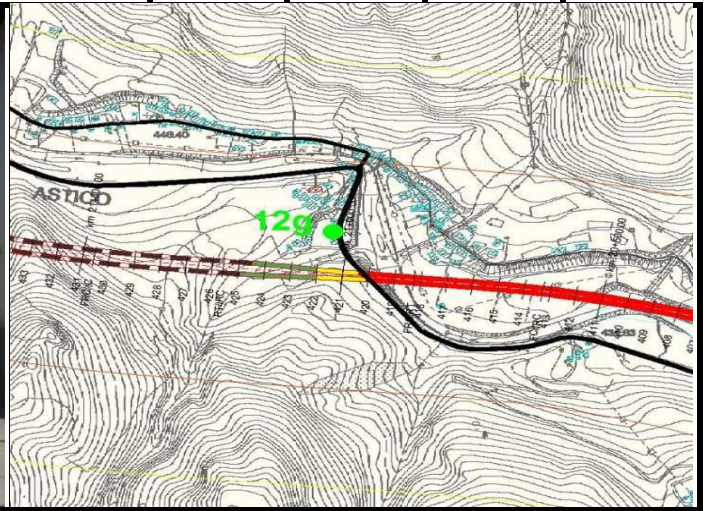
Comune di:

Pedemonte

Scheda N
296

ID Edificio
296

prog km
20,5



scheda N.
296

ID Edificio
296

prog. km
20,5

Indirizzo	via Scalzeri, 34-35
-----------	---------------------

Caratteristiche edificio		
distanza A31 progetto (m)	150	
n° piani	2	
orientamento rispetto alla strada in progetto	Parallelo	<i>(parallelo, perpendicolare, obliquo)</i>
stato conservazione	Scarso	<i>(scarso, sufficiente, buono, ottimo)</i>
destinazione d'uso	X	destinazione d'uso residenziale: edifici di civile abitazione
		destinazione d'uso agricola: aree destinate a coltivazioni e pascoli
		destinazione d'uso industriale: capannoni industriali e strutture affini
		destinazione d'uso commerciale: supermercati, uffici, magazzini.
		destinazione d'uso ospedaliera: case di cura pubbliche o private
		destinazione d'uso: <i>scuola</i> e residenza universitaria
tipo edificio	X	abitazione
		ufficio, negozio
		ospedale, casa di cura, scuola
		chiese, edifici di rilievo storico documentale
		edificio dismesso, rimessa
		edificio in costruzione
		pertinenza autostradale

Descrizione infissi		
numero finestre della facciata esposta	8	
tipologia vetro	singolo	<i>(singolo, doppio, vetrocamera)</i>
tipologia telaio	legno	<i>(metallo, legno)</i>
stato di apparenza	Sufficiente	<i>(scarso, sufficiente, buono, ottimo)</i>

note

Tronco Autostradale Valdastico Nord

Monitoraggio Acustico Ante Operam - censimento recettori

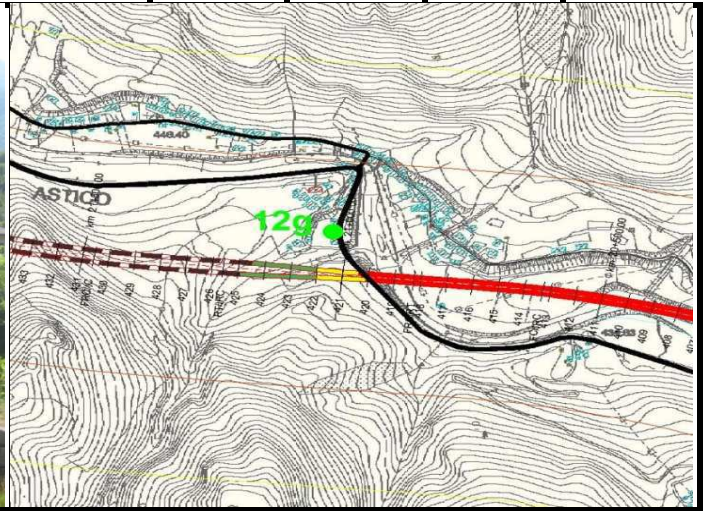
Comune di:

Pedemonte

Scheda N
305

ID Edificio
305

prog km
20,5



scheda N.
305

ID Edificio
305

prog. km
20,5

Indirizzo	via Scalzeri, 42
-----------	------------------

Caratteristiche edificio		
distanza A31 progetto (m)	150	
n° piani	2	
orientamento rispetto alla strada in progetto	Perpendicolare	(parallelo, perpendicolare, obliquo)
stato conservazione	Sufficiente	(scarso, sufficiente, buono, ottimo)
destinazione d'uso	X	destinazione d'uso residenziale: edifici di civile abitazione
		destinazione d'uso agricola: aree destinate a coltivazioni e pascoli
		destinazione d'uso industriale: capannoni industriali e strutture affini
		destinazione d'uso commerciale: supermercati, uffici, magazzini.
		destinazione d'uso ospedaliera: case di cura pubbliche o private
		destinazione d'uso: <i>scuola</i> e residenza universitaria
tipo edificio	X	abitazione
		ufficio, negozio
		ospedale, casa di cura, scuola
		chiese, edifici di rilievo storico documentale
		edificio dismesso, rimessa
		edificio in costruzione
		pertinenza autostradale

Descrizione infissi		
numero finestre della facciata esposta	2	
tipologia vetro	vetrocamera	(singolo, doppio, vetrocamera)
tipologia telaio	legno	(metallo, legno)
stato di apparente	Buono	(scarso, sufficiente, buono, ottimo)

note

Tronco Autostradale Valdastico Nord

Monitoraggio Acustico Ante Operam - censimento recettori

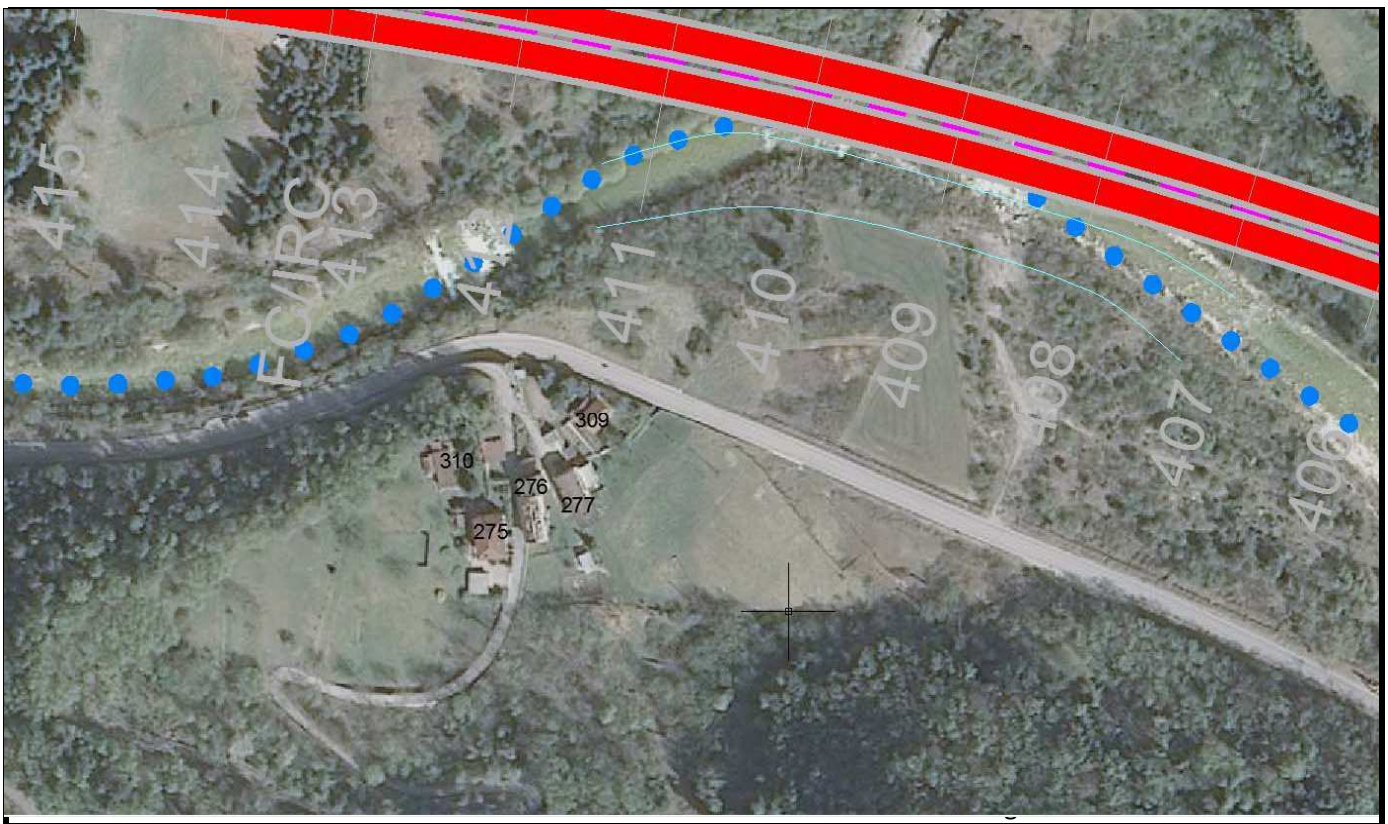
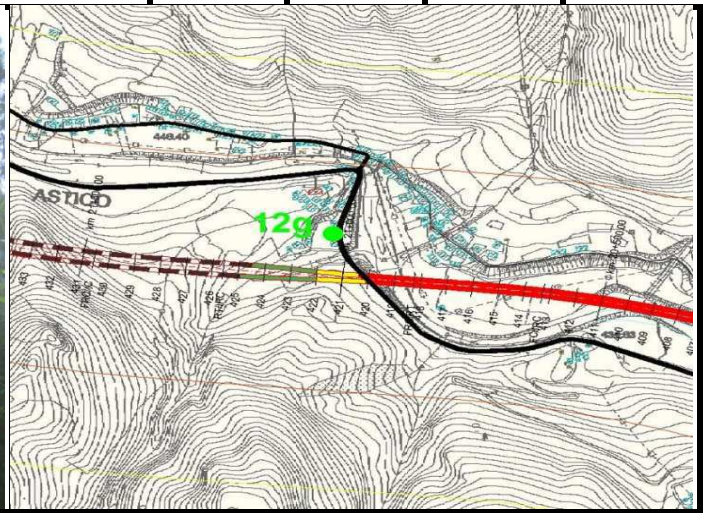
Comune di:

Lastebasse

Scheda N
309

ID Edificio
309

prog km
20,5



scheda N.
309

ID Edificio
309

prog. km
20,5

Indirizzo	loc. Tamburinari n.1A
-----------	-----------------------

Caratteristiche edificio		
distanza A31 progetto (m)	100	
n° piani	4	
orientamento rispetto alla strada in progetto	obliquo	<i>(parallelo, perpendicolare, obliquo)</i>
stato conservazione	Sufficiente	<i>(scarso, sufficiente, buono, ottimo)</i>
destinazione d'uso	X	destinazione d'uso residenziale: edifici di civile abitazione
		destinazione d'uso agricola: aree destinate a coltivazioni e pascoli
		destinazione d'uso industriale: capannoni industriali e strutture affini
		destinazione d'uso commerciale: supermercati, uffici, magazzini.
		destinazione d'uso ospedaliera: case di cura pubbliche o private
		destinazione d'uso: <i>scuola</i> e residenza universitaria
tipo edificio	X	abitazione
		ufficio, negozio
		ospedale, casa di cura, scuola
		chiese, edifici di rilievo storico documentale
		edificio dismesso, rimessa
		edificio in costruzione
		pertinenza autostradale

Descrizione infissi		
numero finestre della facciata esposta	11	
tipologia vetro	singolo	<i>(singolo, doppio, vetrocamera)</i>
tipologia telaio	legno	<i>(metallo, legno)</i>
stato di apparenza	Sufficiente	<i>(scarso, sufficiente, buono,ottimo)</i>

note

Tronco Autostradale Valdastico Nord

Monitoraggio Acustico Ante Operam - censimento recettori

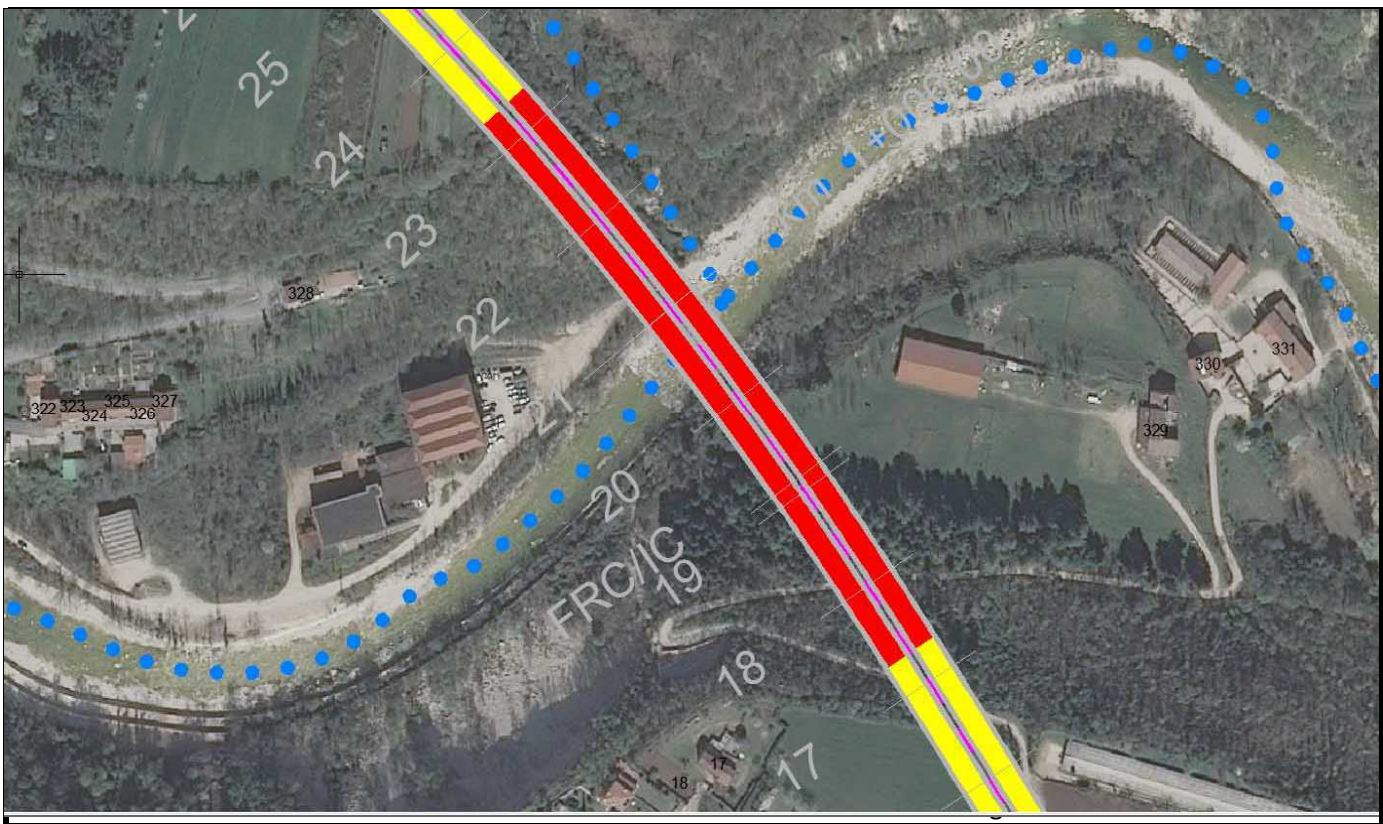
Comune di:

Piovene Rochette

Scheda N
327

ID Edificio
327

prog km
1



scheda N.
327

ID Edificio
327

prog. km
1

Indirizzo	via Ponte Pilo 2
-----------	------------------

Caratteristiche edificio		
distanza A31 progetto (m)	200	
n° piani	3	
orientamento rispetto alla strada in progetto	Parallelo	(parallelo, perpendicolare, obliquo)
stato conservazione	Sufficiente	(scarso, sufficiente, buono, ottimo)
destinazione d'uso	<input checked="" type="checkbox"/>	destinazione d'uso residenziale: edifici di civile abitazione
	<input type="checkbox"/>	destinazione d'uso agricola: aree destinate a coltivazioni e pascoli
	<input type="checkbox"/>	destinazione d'uso industriale: capannoni industriali e strutture affini
	<input type="checkbox"/>	destinazione d'uso commerciale: supermercati, uffici, magazzini.
	<input type="checkbox"/>	destinazione d'uso ospedaliera: case di cura pubbliche o private
	<input type="checkbox"/>	destinazione d'uso: <i>scuola</i> e residenza universitaria
tipo edificio	<input checked="" type="checkbox"/>	abitazione
	<input type="checkbox"/>	ufficio, negozio
	<input type="checkbox"/>	ospedale, casa di cura, scuola
	<input type="checkbox"/>	chiese, edifici di rilievo storico documentale
	<input type="checkbox"/>	edificio dismesso, rimessa
	<input type="checkbox"/>	edificio in costruzione
	<input type="checkbox"/>	pertinenza autostradale

Descrizione infissi		
numero finestre della facciata esposta	6	
tipologia vetro	vetrocamera	(singolo, doppio, vetrocamera)
tipologia telaio	legno	(metallo, legno)
stato di apparenza	Buono	(scarso, sufficiente, buono, ottimo)

note

Tronco Autostradale Valdastico Nord

Monitoraggio Acustico Ante Operam - censimento recettori

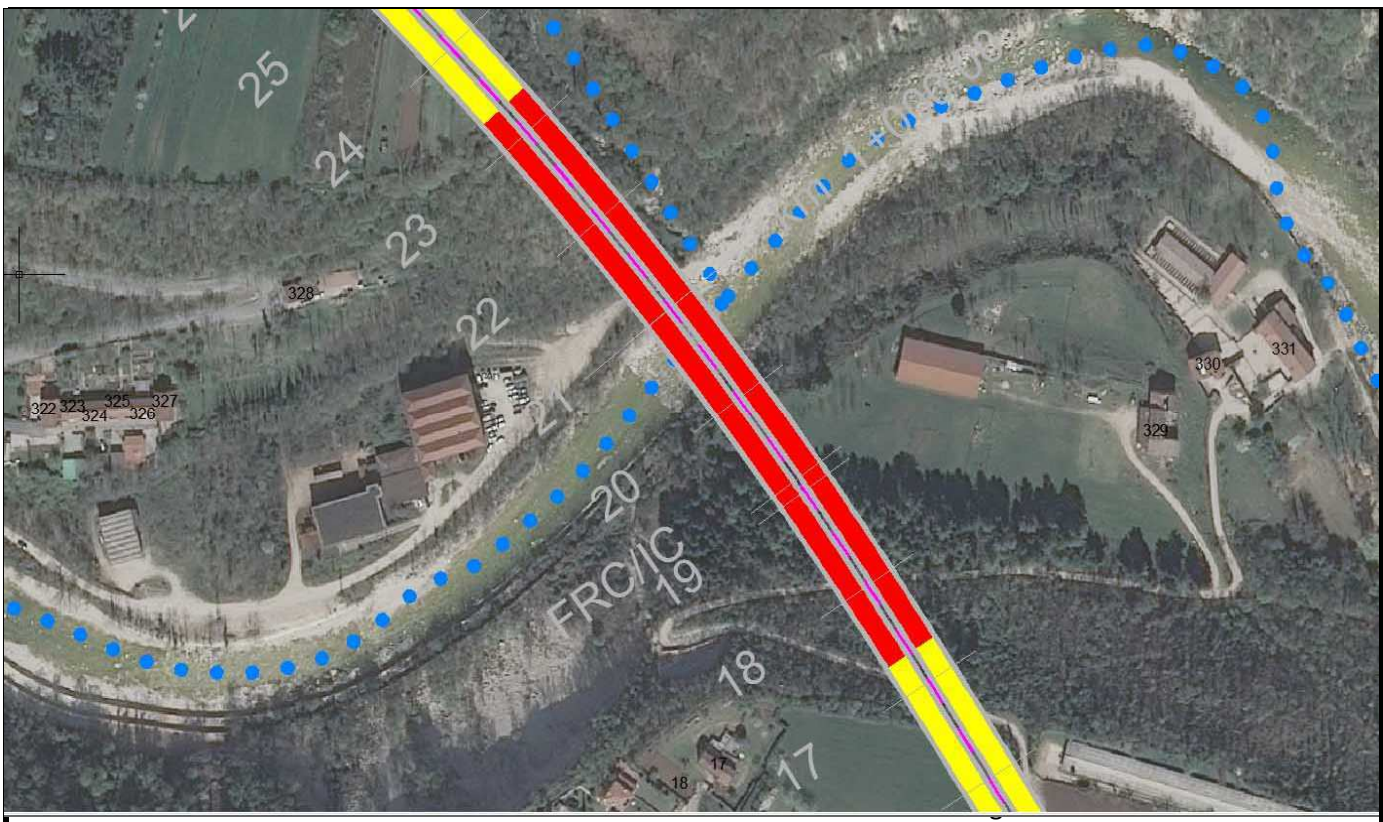
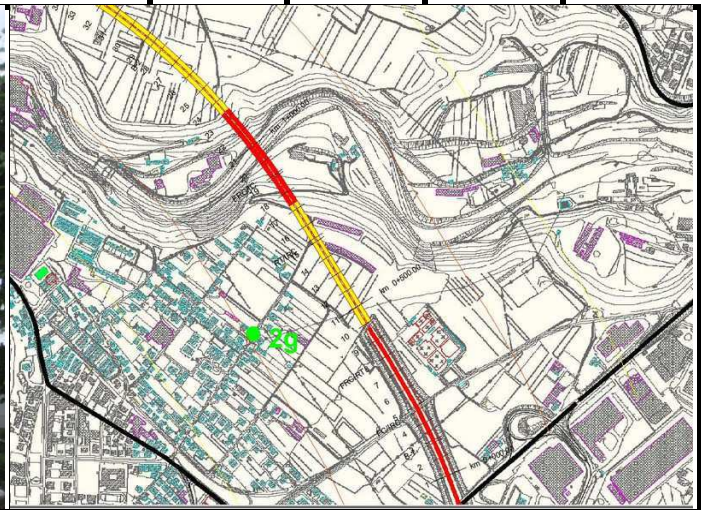
Comune di:

Piovene Rochette

Scheda N
328

ID Edificio
328

prog km
1



scheda N.
328

ID Edificio
328

prog. km
1

Indirizzo	via Ponte Pilo 1
-----------	------------------

Caratteristiche edificio		
distanza A31 progetto (m)	200	
n° piani	3	
orientamento rispetto alla strada in progetto	obliquo	(parallelo, perpendicolare, obliquo)
stato conservazione	Sufficiente	(scarso, sufficiente, buono, ottimo)
destinazione d'uso	X	destinazione d'uso residenziale: edifici di civile abitazione
		destinazione d'uso agricola: aree destinate a coltivazioni e pascoli
		destinazione d'uso industriale: capannoni industriali e strutture affini
		destinazione d'uso commerciale: supermercati, uffici, magazzini.
		destinazione d'uso ospedaliera: case di cura pubbliche o private
		destinazione d'uso: <i>scuola</i> e residenza universitaria
tipo edificio	X	abitazione
		ufficio, negozio
		ospedale, casa di cura, scuola
		chiese, edifici di rilievo storico documentale
		edificio dismesso, rimessa
		edificio in costruzione
		pertinenza autostradale

Descrizione infissi		
numero finestre della facciata esposta	11	
tipologia vetro	singolo	(singolo, doppio, vetrocamera)
tipologia telaio	metallo	(metallo, legno)
stato di apparenza	Sufficiente	(scarso, sufficiente, buono, ottimo)

note

Tronco Autostradale Valdastico Nord

Monitoraggio Acustico Ante Operam - censimento recettori

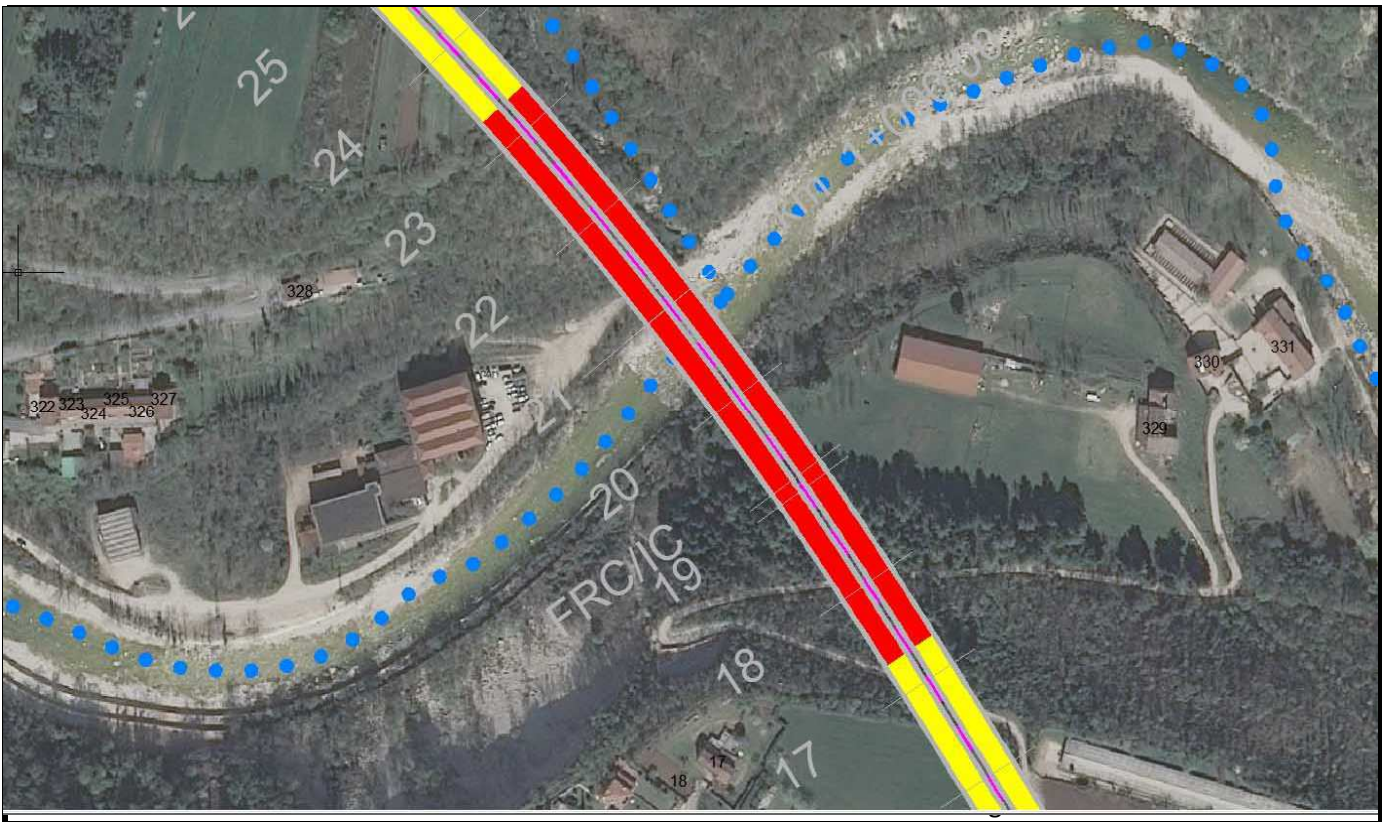
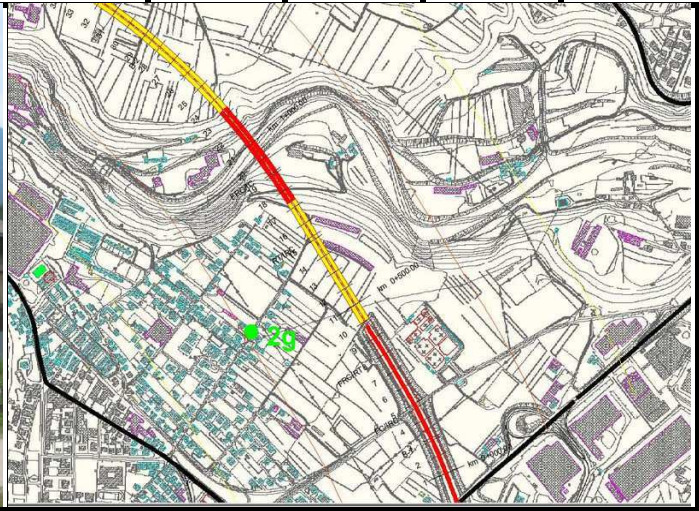
Comune di:

Piovene Rochette

Scheda N
329

ID Edificio
329

prog km
1



scheda N.
329

ID Edificio
329

prog. km
1

Indirizzo	via Levà SN
-----------	-------------

Caratteristiche edificio		
distanza A31 progetto (m)	180	
n° piani	2	
orientamento rispetto alla strada in progetto	Parallelo	<i>(parallelo, perpendicolare, obliquo)</i>
stato conservazione	Scarso	<i>(scarso, sufficiente, buono, ottimo)</i>
destinazione d'uso		destinazione d'uso residenziale: edifici di civile abitazione
	X	destinazione d'uso agricola: aree destinate a coltivazioni e pascoli
		destinazione d'uso industriale: capannoni industriali e strutture affini
		destinazione d'uso commerciale: supermercati, uffici, magazzini.
		destinazione d'uso ospedaliera: case di cura pubbliche o private
		destinazione d'uso: <i>scuola</i> e residenza universitaria
tipo edificio		abitazione
		ufficio, negozio
		ospedale, casa di cura, scuola
		chiese, edifici di rilievo storico documentale
	X	edificio dismesso, rimessa
		edificio in costruzione
		pertinenza autostradale

Descrizione infissi		
numero finestre della facciata esposta	3	
tipologia vetro	singolo	<i>(singolo, doppio, vetrocamera)</i>
tipologia telaio	legno	<i>(metallo, legno)</i>
stato di apparente	Scarso	<i>(scarso, sufficiente, buono, ottimo)</i>

note
rustico agricolo

Tronco Autostradale Valdastico Nord

Monitoraggio Acustico Ante Operam - censimento recettori

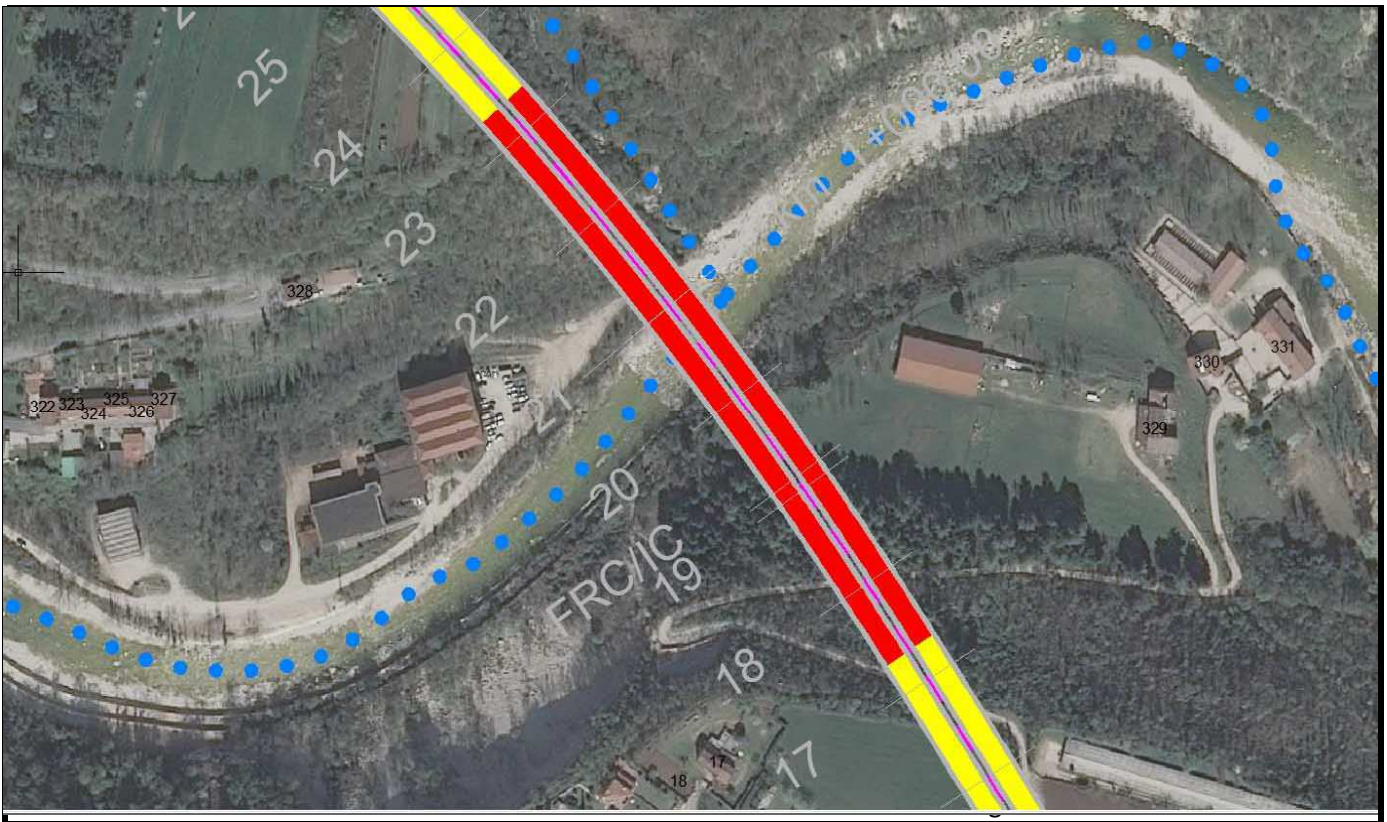
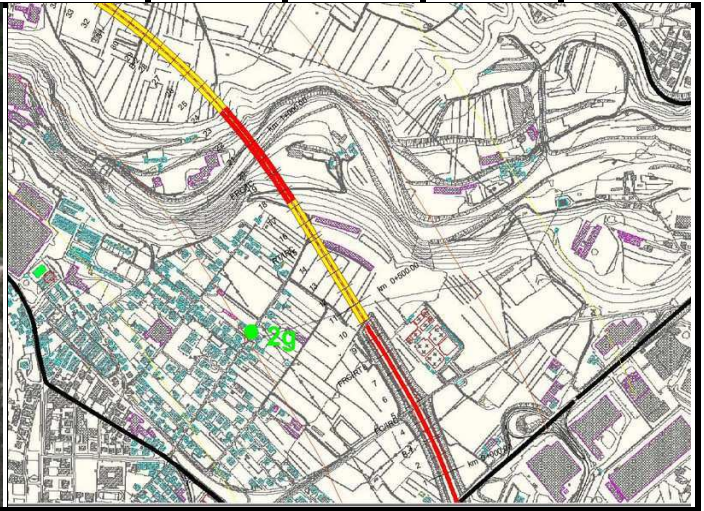
Comune di:

Piovene Rochette

Scheda N
330

ID Edificio
330

prog km
1



scheda N.
330

ID Edificio
330

prog. km
1

Indirizzo	via Levà SN
-----------	-------------

Caratteristiche edificio		
distanza A31 progetto (m)	180	
n° piani	2	
orientamento rispetto alla strada in progetto	obliquo	<i>(parallelo, perpendicolare, obliquo)</i>
stato conservazione	Ottimo	<i>(scarso, sufficiente, buono, ottimo)</i>
destinazione d'uso	X	destinazione d'uso residenziale: edifici di civile abitazione
		destinazione d'uso agricola: aree destinate a coltivazioni e pascoli
		destinazione d'uso industriale: capannoni industriali e strutture affini
		destinazione d'uso commerciale: supermercati, uffici, magazzini.
		destinazione d'uso ospedaliera: case di cura pubbliche o private
		destinazione d'uso: <i>scuola</i> e residenza universitaria
tipo edificio	X	abitazione
		ufficio, negozio
		ospedale, casa di cura, scuola
		chiese, edifici di rilievo storico documentale
		edificio dismesso, rimessa
		edificio in costruzione
		pertinenza autostradale

Descrizione infissi		
numero finestre della facciata esposta	7	
tipologia vetro	vetrocamera	<i>(singolo, doppio, vetrocamera)</i>
tipologia telaio	metallo	<i>(metallo, legno)</i>
stato di apparente	Ottimo	<i>(scarso, sufficiente, buono,ottimo)</i>

note

Tronco Autostradale Valdastico Nord

Monitoraggio Acustico Ante Operam - censimento recettori

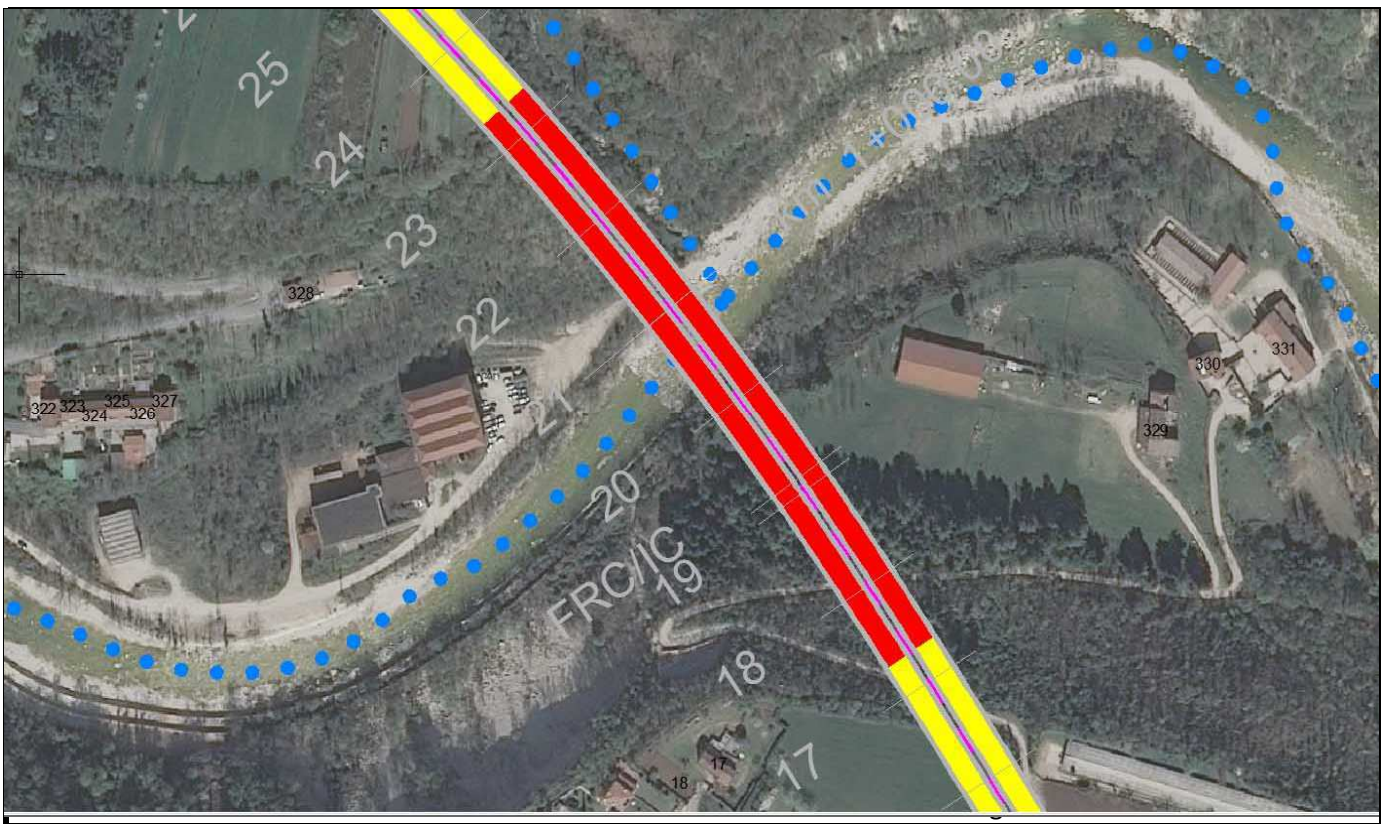
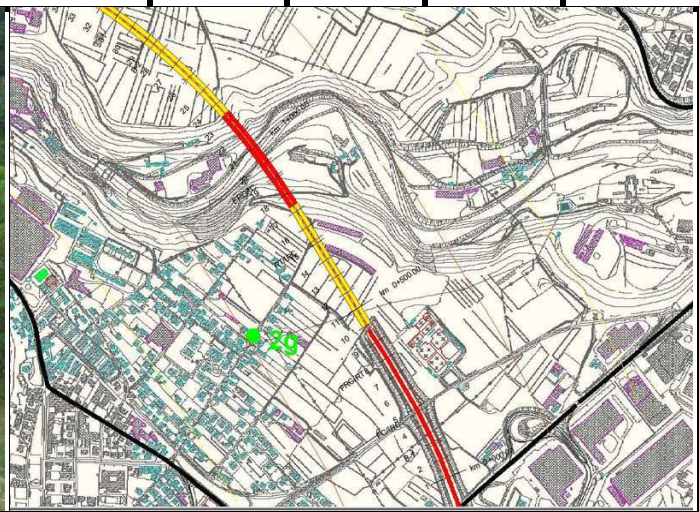
Comune di:

Piovene Rochette

Scheda N
331

ID Edificio
331

prog km
1



scheda N.
331

ID Edificio
331

prog. km
1

Indirizzo	via Levà SN
-----------	-------------

Caratteristiche edificio		
distanza A31 progetto (m)	180	
n° piani	2	
orientamento rispetto alla strada in progetto	obliquo	(parallelo, perpendicolare, obliquo)
stato conservazione	Buono	(scarso, sufficiente, buono, ottimo)
destinazione d'uso		destinazione d'uso residenziale: edifici di civile abitazione
	X	destinazione d'uso agricola: aree destinate a coltivazioni e pascoli
		destinazione d'uso industriale: capannoni industriali e strutture affini
		destinazione d'uso commerciale: supermercati, uffici, magazzini.
		destinazione d'uso ospedaliera: case di cura pubbliche o private
		destinazione d'uso: <i>scuola</i> e residenza universitaria
tipo edificio	X	abitazione
		ufficio, negozio
		ospedale, casa di cura, scuola
		chiese, edifici di rilievo storico documentale
		edificio dismesso, rimessa
		edificio in costruzione
		pertinenza autostradale

Descrizione infissi		
numero finestre della facciata esposta	12	
tipologia vetro	vetrocamera	(singolo, doppio, vetrocamera)
tipologia telaio	metallo	(metallo, legno)
stato di apparente	Buono	(scarso, sufficiente, buono, ottimo)

note

Allevamento cani
