

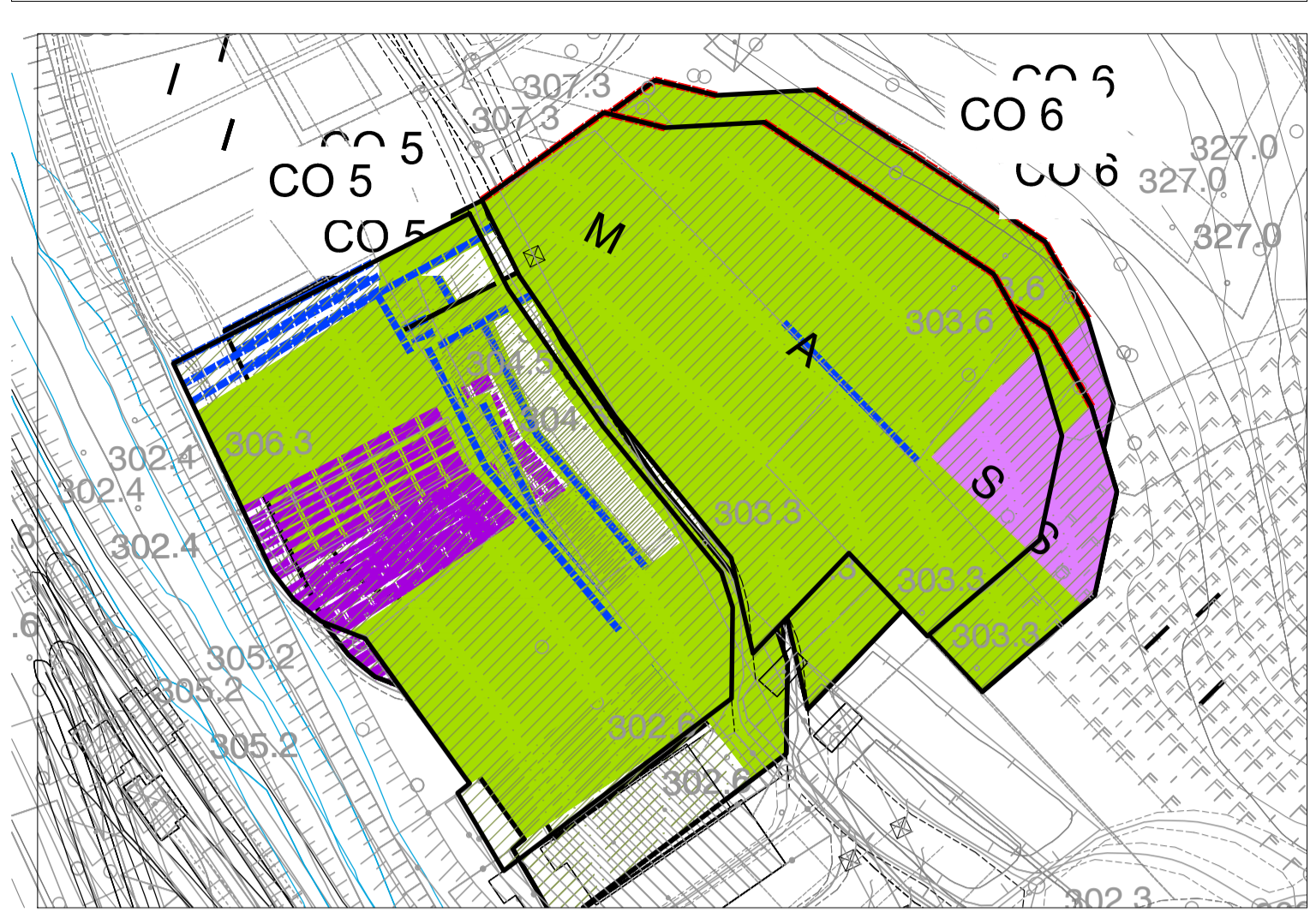
**STATO DI FATTO**

**AREA CO5**

Uso del suolo: Seminativi in aree non irrigue  
 Descrizione: Area a seminativo, con presenza di specie arboree e arbustive e filari di vite  
 Specie: *Salix eleagnos*, *Acer campestre*, *Juglans regia*, *Sambucus nigra*, *Vitis vinifera*



**STATO DI PROGETTO**



**LEGENDA INTERVENTI DI RIPRISTINO SULLE AREE DI CANTIERE**

A.R.J: Rimboscimento a <i>Juglans regia</i> Sesto di impianto: 4x4	L.S.J: Siepe monofilare a <i>Fraxinus ornus</i> , <i>Juglans regia</i> , <i>Prunus spinosa</i> , <i>Cornus sanguinea</i> Sesto di impianto: 1,5 m
A.R.S: Rimboscimento a <i>Salix eleagnos</i> , <i>Populus nigra</i> , <i>Fraxinus ornus</i> , <i>Corylus avellana</i> Sesto di impianto: 3X3	L.S.A: Siepe monofilare a <i>Acer pseudoplatanus</i> , <i>Ulmus minor</i> , <i>Ostrya carpinifolia</i> , <i>Cornus mas</i> Sesto di impianto: 2 m
A.R.A: Rimboscimento a <i>Fraxinus ornus</i> , <i>Acer campestre</i> , <i>Carpinus betulus</i> , <i>Prunus avium</i> , <i>Cornus mas</i> , <i>Corylus avellana</i> , <i>Sambucus nigra</i> Sesto di impianto naturaliforme: 4x4	L.S.C: Siepe monofilare a <i>Acer campestre</i> , <i>Prunus avium</i> , <i>Carpinus betulus</i> , <i>Salix eleagnos</i> , <i>Corylus avellana</i> , <i>Sambucus nigra</i> Sesto di impianto: 1,5 m
A.R.M: Rimboscimento a <i>Fraxinus ornus</i> , <i>Ostrya carpinifolia</i> , <i>Acer pseudoplatanus</i> , <i>Cornus mas</i> , <i>Prunus spinosa</i> , <i>Corylus avellana</i> , <i>Cornus sanguinea</i> Sesto di impianto naturaliforme: 4x4	L.S.V: Siepe monofilare di <i>Vitis vinifera</i> maritata a <i>Prunus avium</i> Sesto di impianto vite: 1 m Sesto di impianto ciliegio: 6 m
A.R.L: Riporto di terreno vegetale precedentemente accantonato, distribuzione di fertilizzante organico e lavorazione mediante erpicatura o fresatura del terreno	A.P.P: Prato stabile in piano
A.R.T: Approvvigionamento e stesa di terreno vegetale	

**USO DEL SUOLO**



**LEGENDA USO DEL SUOLO**

111 - Urbano continuo	222 - Frutteti e frutti minori
112 - 113 - Tessuto urbano discontinuo	224 - Altre colture permanenti
121 - Insediamenti industriali, commerciali e dei servizi pubblici e privati, militari	231 - Superfici a copertura erbacea: graminacee non soggette a rotazione
122 - Reti stradali e suoli associati	232 - Superfici a prato permanente ad inerbimento spontaneo, comunemente non lavorata
131 - Aree estrattive	242 - Sistemi colturali e particellari complessi
132 - Discariche	311 - Bosco di latifoglie
133 - Cantieri	312 - Bosco di conifere
134 - Suolo in trasformazione	321 - Pascoli naturali
141 - Aree verdi urbane	322 - Lande e cespuglieti
142 - Aree sportive e ricreative	332 - Rocce nude
211 - Seminativi in aree non irrigue	511 - Corsi d'acqua, canali e idrovie
221 - Vigneti	512 - Bacini acquei

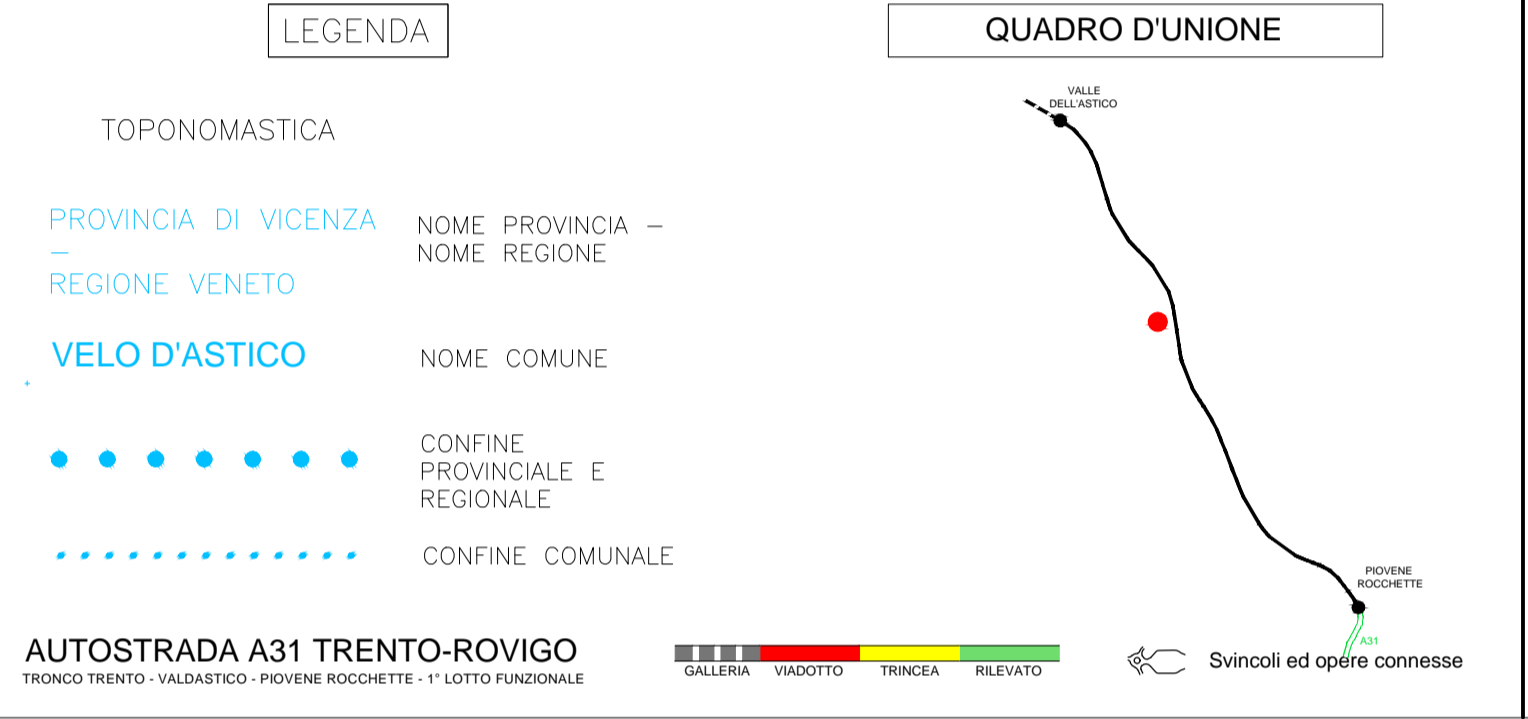
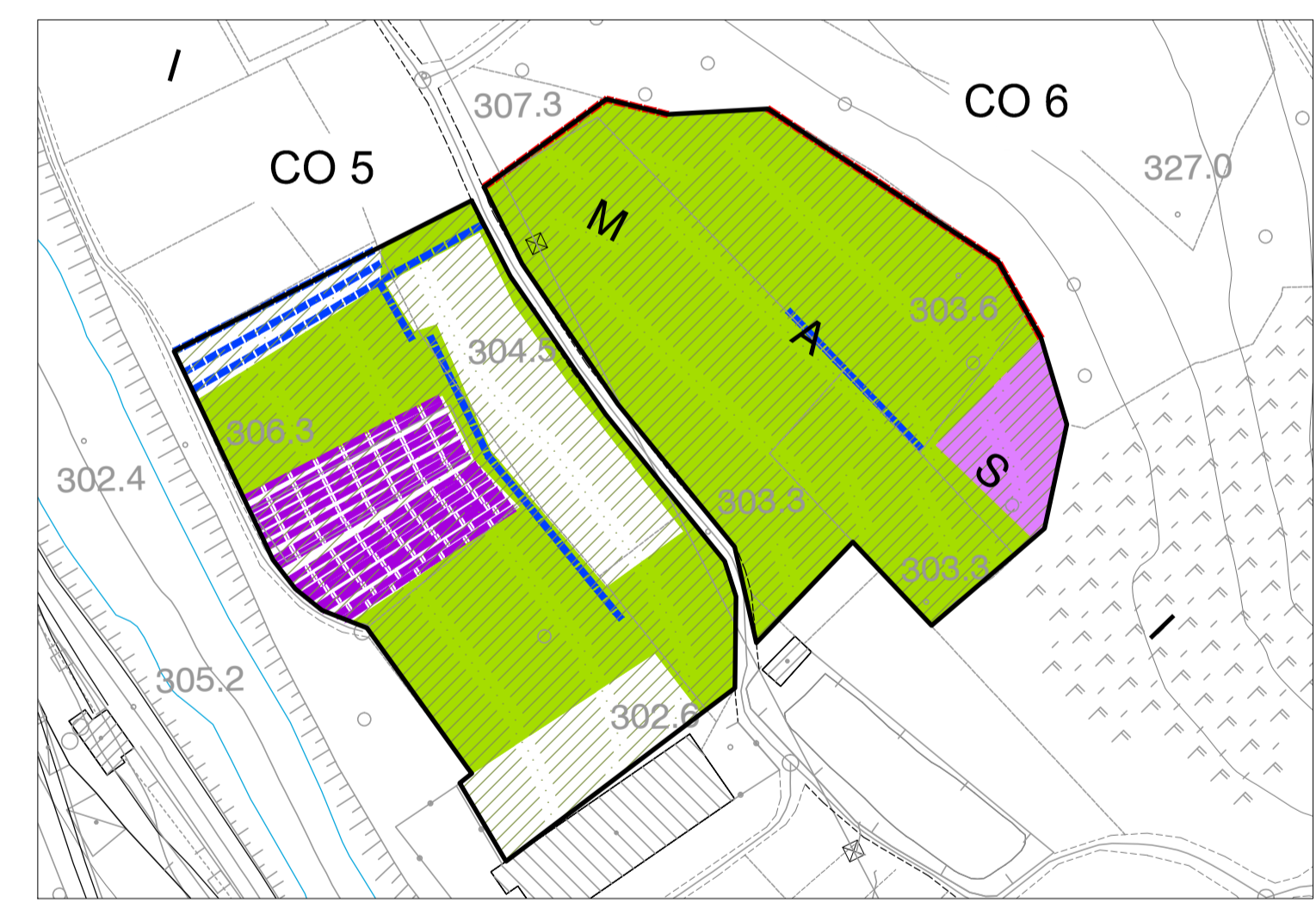
**STATO DI FATTO**

**AREA CO6**

Uso del suolo: Seminativi in aree non irrigue, Bosco di latifoglie  
 Descrizione: Area a seminativo con presenza di filari e area boscata nella zona sud-orientale  
 Specie: *Fraxinus ornus*, *Prunus avium*, *Betula pendula*, *Juglans regia*, *Cornus sanguinea*



**STATO DI PROGETTO**



**AUTOSTRADA BRESCIA VERONA VICENZA PADOVA SpA**  
 Via Flavio Gioia 71 37135 Verona  
 tel. 0458272222 Fax 0458200051 Casella Postale 460M www.autospd.it  
 AREA COSTRUZIONI AUTOSTRADALI

**RINA**  
 ISO 9001 - ISO 14001  
 CERTIFICAZIONE INTEGRATA  
 BEST - Certified Integrated System

**AUTOSTRADA VALDASTICO  
 A31 NORD  
 1° LOTTO  
 Piovene Rocchette - Valle dell'Astico**

**PROGETTO DEFINITIVO**

CUP G21B1 30006 60005  
 WBS 825.A3N.L1  
 COMMESSA J16L1

COMMITTENTE: **S.p.A. AUTOSTRADA BRESCIA VERONA VICENZA PADOVA**  
 Area Costruzioni Autostradali  
 CAPO COMMESSA PER LA PROGETTAZIONE: Dott. Ing. Gabriella Costantini

PRESTATORE DI SERVIZI: **CONSORZIO RAETIA**  
 RESPONSABILE DI AMBITO: **ING. ANDREA RENSO**  
 TECNICO RESPONSABILE SPECIFICHE: **ING. ANDREA RENSO**  
 RAPPRESENTANTE: Dott. Ing. Alberto Scotti

PROGETTAZIONE: **ITALCONSULT**  
 ING. ANDREA RENSO

ELABORATO: **STUDIO DI IMPATTO AMBIENTALE**  
 Quadro di riferimento progettuale  
 Interventi di inserimento e mitigazione ambientale  
 Sistemazioni aree di cantiere - Tav.8

Progressivo: **05 03 06 006 02** Rev. 1:2.000

Rev.	Data	Descrizione	Redazione	Controllo	Approvazione	SCALA:
00	01 APRILE 2011	PRIMA EMISSIONE	ITALCONSULT	ITALCONSULT	ITALCONSULT	1:2.000
01	01 GIUGNO 2011	REVISIONE PER ADEGUAMENTO CARTIGLIO	ITALCONSULT - L.DORIGATTI	U.LUGLI	G.MONDELLO	NOME FILE: J16L1_050306006_0101_OPD_02.DWG
02	01 LUGLIO 2011	RECEPIMENTO OSSERVAZIONI	ITALCONSULT - L.DORIGATTI	U.LUGLI	G.MONDELLO	QM PROG FG UN REI

J16L1\_05\_03\_06\_006\_0801\_OPD\_02

IL PRESENTE DOCUMENTO NON POTRA' ESSERE COPIATO, RIPRODOTTO O ALTRIMENTI PUBBLICATO IN TUTTO O IN PARTE, SENZA IL CONSENSO SCRITTO DELLA AUTOSTRADA BRESCIA/VERONA/VICENZA/PADOVA S.P.A. QUALSIASI UTILIZZO NON AUTORIZZATO SARAN PERSEGUITO A NORMA DI LEGGE. THIS DOCUMENT MAY NOT BE COPIED, REPRODUCED OR PUBLISHED, EITHER IN PART OR IN ITS ENTIRETY, WITHOUT THE WRITTEN PERMISSION OF AUTOSTRADA BRESCIA/VERONA/VICENZA/PADOVA S.P.A. UNAUTHORIZED USE WILL BE PROSECUTED BY LAW.